

**Urząd Gminy Szydłowo**  
**Referat Spraw Obywatelskich**

---

**ds. obrony cywilnej, zarządzania kryzysowego i obronności,  
akcji kurierskiej, spraw bhp, p.poż i OSP**

**ZATWIERDZAM**  
**STAROSTA PILSKI**

dnia ..... 2018 roku

RSO.5560.1.2018.SO-III



**P L A N**  
**ZARZĄDZANIA KRYZYSOWEGO**  
**GMINY SZYDŁOWO**

**WÓJT GMINY SZYDŁOWO**

## WSTĘP

Niniejszy dokument pn. „plan zarządzania kryzysowego gminy Szydłowo zwany dalej Planem, jest wypełnieniem zapisów ustawy z dnia 26 kwietnia 2007 roku o zarządzaniu kryzysowym (Dz.U. z 2017 roku, poz. 209 z późn. zm.) zwanej dalej ustawą o zarządzaniu kryzysowym.

Plan w żaden sposób nie ingeruje, ani nie zakłada ingerencji w zasady, metody i formy działania poszczególnych uczestników reagowania kryzysowego, ani też nie zastępuje ich planów specjalistycznych, a inne plany obowiązujące na terenie gminy Szydłowo powinny być z nim zintegrowane.

Układ i zawartość Planu zgodna jest z zapisami art.5 ust.2 ustawy o zarządzaniu kryzysowym. Przy tworzeniu posługiwano się zapisami Zarządzenia Nr 59.2017 Starosty Piłskiego z dnia 27 grudnia 2017 roku w sprawie zaleceń do gminnych planów zarządzania kryzysowego.

Plan jest dokumentem „otwartym”. Jego zawartość powinna być modyfikowana i udoskonalana stosownie do wdrażania nowych metod działania, rozwoju nauki i techniki oraz wniosków ze szkoleń i ćwiczeń oraz rzeczywistych sytuacji kryzysowych lub ich przesłanek.

Każdy z uczestników reagowania kryzysowego zobowiązany jest do bezzwłocznego sygnalizowania potrzeb zmian w Planie, które mogą mieć wpływ na sprawność struktur zarządzania kryzysowego, a przede wszystkim na bezpieczeństwo mieszkańców gminy.

Osobą odpowiedzialną za utrzymanie kontaktów z podmiotami właściwymi w zakresie Planu jest podinspektor ds. obrony cywilnej, zarządzania kryzysowego i obronności, akcji kurierskiej, spraw bhp, p.poż i OSP Urzędu Gminy Szydłowo.

Niniejszy dokument jest podstawą do planowania działań i organizowania ćwiczeń w zakresie zarządzania kryzysowego.

Zadania wyszczególnione w Planie nie stanowią podstawy do ubiegania się o dodatkowe środki finansowe z budżetu państwa.

Plan zarządzania kryzysowego gminy Szydłowo powiązany jest z planami opracowanymi na poziomie gminy tj.:

1. Planem operacyjnym funkcjonowania gminy Szydłowo w warunkach zewnętrznego zagrożenia bezpieczeństwa państwa i wojny.
2. Planem obrony cywilnej gminy Szydłowo, którego załącznikiem jest Plan ewakuacji/przyjęcia ludności w Gminie Szydłowo.

## Spis treści

<b>1. Plan Główny.....</b>	<b>4</b>
a) Charakterystyka zagrożeń oraz ocena ryzyka ich wystąpienia, w tym dotyczących infrastruktury krytycznej, oraz mapy ryzyka i mapy zagrożeń.....	4
b) Zadania i obowiązki uczestników zarządzania kryzysowego w formie siatki bezpieczeństwa.....	137
c) Zestawienie sił i środków planowanych do wykorzystania w sytuacjach kryzysowych.....	143
d) Zadania określone planami działań krótkoterminowych, o których mowa w art. 92 ustawy z dnia 27 kwietnia 2001 roku – Prawo ochrony środowiska.....	144
<b>2. Zespół przedsięwzięć na wypadek sytuacji kryzysowych.....</b>	<b>145</b>
a) Zadania w zakresie monitorowania zagrożeń.....	145
b) Tryb uruchamiania niezbędnych sił i środków, uczestniczących w realizacji planowanych przedsięwzięć na wypadek sytuacji kryzysowej.....	148
c) Procedury reagowania kryzysowego, określające sposób postępowania w sytuacjach kryzysowych.....	149
d) Współdziałanie między siłami, o których mowa w lit. b.....	188
<b>3. Załączniki Funkcjonalne Planu Głównego.....</b>	<b>191</b>
a) Procedury realizacji zadań z zakresu zarządzania kryzysowego, w tym związane z ochroną infrastruktury krytycznej.....	191
b) Standardowe procedury operacyjne.....	241
c) Organizacja łączności.....	298
d) Organizacja systemu monitorowania zagrożeń, ostrzegania i alarmowania.....	300
e) Zasady informowania ludności o zagrożeniach i sposobach postępowania na wypadek zagrożeń.....	301
f) Organizacja ewakuacji z obszarów zagrożonych.....	302
g) Organizacja ratownictwa, opieki medycznej i pomocy społecznej oraz pomocy psychologicznej.....	302
h) Organizacja ochrony przed zagrożeniami charakterystycznymi dla obszaru gminy.....	303
i) Wykaz zawartych umów i porozumień.....	303
j) Zasady oraz tryb oceniania i dokumentowania szkód.....	304
k) Procedury uruchamiania rezerw państwowych.....	305
l) Wykaz infrastruktury krytycznej znajdującej się na terenie gminy.....	306
m) Priorytety w zakresie ochrony oraz odtwarzania infrastruktury krytycznej.....	306
<b>4. Arkusz uzgodnień.....</b>	<b>307</b>
<b>5. Arkusz aktualizacji.....</b>	<b>309</b>

## 1. Plan Główny

### a) Charakterystyka zagrożeń oraz ocena ryzyka ich wystąpienia, w tym dotyczących infrastruktury krytycznej, oraz mapy ryzyka i mapy zagrożeń

Przyczynami powstawania zagrożeń dla zdrowia, życia i mienia ludności oraz środowiska naturalnego o wielkich rozmiarach i na znacznym obszarze mogą być katastrofy naturalne i awarie techniczne mogące być przyczyną wprowadzenia stanu klęski żywiołowej. Ponadto szczególne zagrożenia dla bezpieczeństwa obywateli, w tym spowodowane działaniami terrorystycznymi mogą być przesłanką wprowadzenia stanu wyjątkowego.

Najbardziej prawdopodobne zagrożenia mające szczególnie negatywnie skutki dla zdrowia, życia i mienia ludności oraz środowiska naturalnego gminy zostały wyróżnione w poniższym katalogu zagrożeń dla Gminy Szydłowo.

LP.	KATALOG ZAGROZEŃ	WARTOŚĆ RYZYKA <sup>1</sup>	
1	<b>ZAGROŻENIA KLIMATYCZNE</b>		
	1.1	POWÓDŹ – PODTOPIENIA LOKALNE	MINIMALNE
	1.2	SUSZA	ŚREDNIE
	1.3	UPAŁY (TEMP. POWYŻEJ 30°C)	ŚREDNIE
	1.4	UTRZYMYWANIE SIĘ BARDZO NISKICH TEMPERATUR	ŚREDNIE
	1.5	INTENSYWNE OPADY ŚNIEGU ORAZ ZAWIEJE I ZAMIECIE ŚNIEŻNE	ŚREDNIE
	1.6	INTENSYWNE OPADY DESZCZU, SILNE BURZE Z GRADEM	ŚREDNIE
	1.7	SILNE WIARY	ŚREDNIE
2	<b>EPIDEMIE</b>		
	2.1	ZAGROŻENIE EPIDEMICZNE ORAZ STAN EPIDEMII CHOROÓB ZAKAŹNYCH	ŚREDNIE
3	<b>SKAŻENIA CHEMICZNE</b>		
	3.1	SKAŻENIE CHEMICZNE SPOWODOWANE AWARIĄ PRZEMYSŁOWĄ	ŚREDNIE
	3.2	SKAŻENIA CHEMICZNE SPOWODOWANE AWARIĄ W TRANSPORCIE	MAŁE
	3.3	WYSTĄPIENIE SKAŻENIA CHEMICZNEGO LUB BIOLOGICZNEGO NA ODCINKU RZEK LUB W ZBIORNIKU WODNYM	MAŁE
4	<b>ROZLEGŁE AWARIE SYSTEMÓW ŁĄCZNOŚCI I TELEINFORMATYCZNYCH</b>		
	4.1	BRAK FUNKCJONOWANIA SIECI PSTN, W TYM NUMERÓW ALARMOWYCH	ŚREDNIE
	4.2	DŁUGOTRWAŁA AWARIA SYSTEMU INFORMATYCZNEGO POWODUJĄCEGO PARALIŻ STRATEGICZNEJ INFRASTRUKTURY ORAZ ADMINISTRACJI PUBLICZNEJ	ŚREDNIE
5	<b>OGRANICZENIA LUB PRZERWY W DOSTAWACH ENERGII ELEKTRYCZNEJ, GAZU ZIEMNEGO, WODY PITNEJ, CIEPŁA I PALIW</b>		
	5.1	PRZERWY W DOSTAWACH ENERGII ELEKTRYCZNEJ	ŚREDNIE
	5.2	OGRANICZENIA W DOSTAWACH GAZU ZIEMNEGO, W TYM SPOWODOWANYCH EKSPLOZJĄ RUROCIĄGU GAZU ZIEMNEGO	ŚREDNIE
	5.3	OGRANICZENIA DOSTAWACH PALIW PŁYNNYCH I STAŁYCH	MAŁE
	5.4	OGRANICZENIA W DOSTAWACH CIEPŁA	MAŁE
	5.5	PRZERWY W DOSTAWACH WODY PITNEJ	MAŁE
6	<b>POŻARY LASÓW</b>		
	6.1	POŻARY PRZESTRZENNE LASÓW	ŚREDNIE
7	<b>EPIZOOTIE</b>		
	7.1	CHOROBY ZAKAŹNE ZWIERZĄT	ŚREDNIE
8	<b>EPIFITOZY</b>		
	8.1	CHOROBY ZAKAŹNE ROŚLIN	MAŁE
9	<b>KATASTROFY KOMUNIKACYJNE</b>		

<sup>1</sup> Oceny ryzyka dokonano według *Procedury opracowania raportu cząstkowego*, RCB, warszawa 2010 r. oraz ocen ryzyka dokonanych przez służby, inspekcje i straże w zakresie ich właściwości z uwzględnieniem definicji sytuacji kryzysowej przyjętej w ustawie z dnia 26 kwietnia 2007 roku o zarządzaniu kryzysowym.

LP.	KATALOG ZAGROZEŃ		WARTOŚĆ RYZYKA <sup>1</sup>
	9.1	KATASTROFA LOTNICZA (UPADEK SAMOLOTU)	ŚREDNIE
	9.2	KATASTROFA KOLEJOWA (ZDERZENIA I WYKOLEJENIA POCIĄGÓW, W TYM Z NSCH)	ŚREDNIE
	9.3	KATASTROFA DROGOWA	ŚREDNIE
<b>10</b>	<b>KATASTROFA BUDOWLANA</b>		
	10.1	KATASTROFY OBIEKTÓW BUDOWLANYCH	MAŁE
<b>11</b>	<b>ZDARZENIA RADIACYJNE</b>		
	11.1	ZDARZENIE RADIACYJNE SPOWODOWANE SKAŻENIEM PROMIENIOTWÓRCZYM W WYNIKU AWARII ELEKTROWNI ATOMOWEJ W KRAJACH SĄSIEDNICH	ŚREDNIE
	11.2	ZDARZENIE RADIACYJNE O SKALI WOJEWÓDZKIEJ	MAŁE
<b>12</b>	<b>ZAGROŻENIA TERRORYSTYCZNE</b>		
	12.1	ZDARZENIE TERRORYSTYCZNE	ŚREDNIE
	12.2	CYBERATAKI	MAŁE
<b>13</b>	<b>ZAGROŻENIA BEZPIECZEŃSTWA PUBLICZNEGO</b>		
	13.1	ZAGROŻENIA PODCZAS IMPREZ MASOWYCH	MAŁE
	13.2	ZAMIESZKI SPOŁECZNE	MAŁE
	13.3	NAPIĘCIA NA TLE ETNICZNYM I RELIGIJNYM	MAŁE
	13.4	OBRÓT ŻYWNOŚCIĄ STANOWIĄCĄ ZAGROŻENIE DLA LUDZI	MAŁE
	13.5	OBRÓT NIEBEZPIECZNYMI PRODUKTAMI LECZNICZYMI	MAŁE
	13.6	OBRÓT ŚRODKAMI ZASTĘPCZYMI I INNYMI SUBSTANCJAMI PSYCHOAKTYWNYMI (TZW. DOPALACZE)	MAŁE
	13.7	POSTĘPOWANIE Z NIEZNANĄ SUBSTANCJĄ	ŚREDNIE
	13.8	TRUDNOŚCI W DOSTĘPIE DO USŁUG ŚWIADCZONYCH PRZEZ PODMIOTY OCHRONY ZDROWIA	MAŁE
<b>14</b>	<b>ZAGROŻENIA DLA ŚRODOWISKA</b>		
	14.1	WYSTĄPIENIE W POWIETRZU WYSOKICH STĘŻEŃ PYŁÓW I GAZÓW	MINIMALNE
	14.2	NIELEGALNE GROMADZENIE SUBSTANCJI LUB ODPADÓW NIEBEZPIECZNYCH STANOWIĄCYCH ZAGROŻENIE DLA LUDZI I ŚRODOWISKA (TZW. BOMBY EKOLOGICZNE)	MAŁE

## MATRYCA RYZYKA<sup>2</sup>

PRAWDOPODOBIENIŃSTWO	5					
	4					
	3	8.1 13.8	1.2 1.3 1.4 1.5 1.6 1.7 7.1	4.1 6.1		
	2		3.2 3.3 5.4 5.5 14.2	2.1 3.1 4.2 5.1 5.2 9.3 12.1 13.7		
	1	1.1 14.1	5.3 12.2 13.1 13.2 13.3 13.6	10.1 11.2 13.4 13.5	9.1 9.2 11.1	
		A	B	C	D	E
		SKUTKI				

Legenda:

	- minimalne
	- małe
	- średnie
	- duże
	- ekstremalne

<sup>2</sup> Ocena ryzyka dokonana w oparciu o przytoczoną wyżej metodykę zawiera margines błędu, który nie oddaje rzeczywistej oceny ryzyka, a która wynika z obserwacji i danych instytucji powołanych prawnie do ich badania i opracowywania właściwych analiz. Uwaga - każda ocena była/jest /będzie oceną subiektywną osoby/osób dokonujących ocenę.

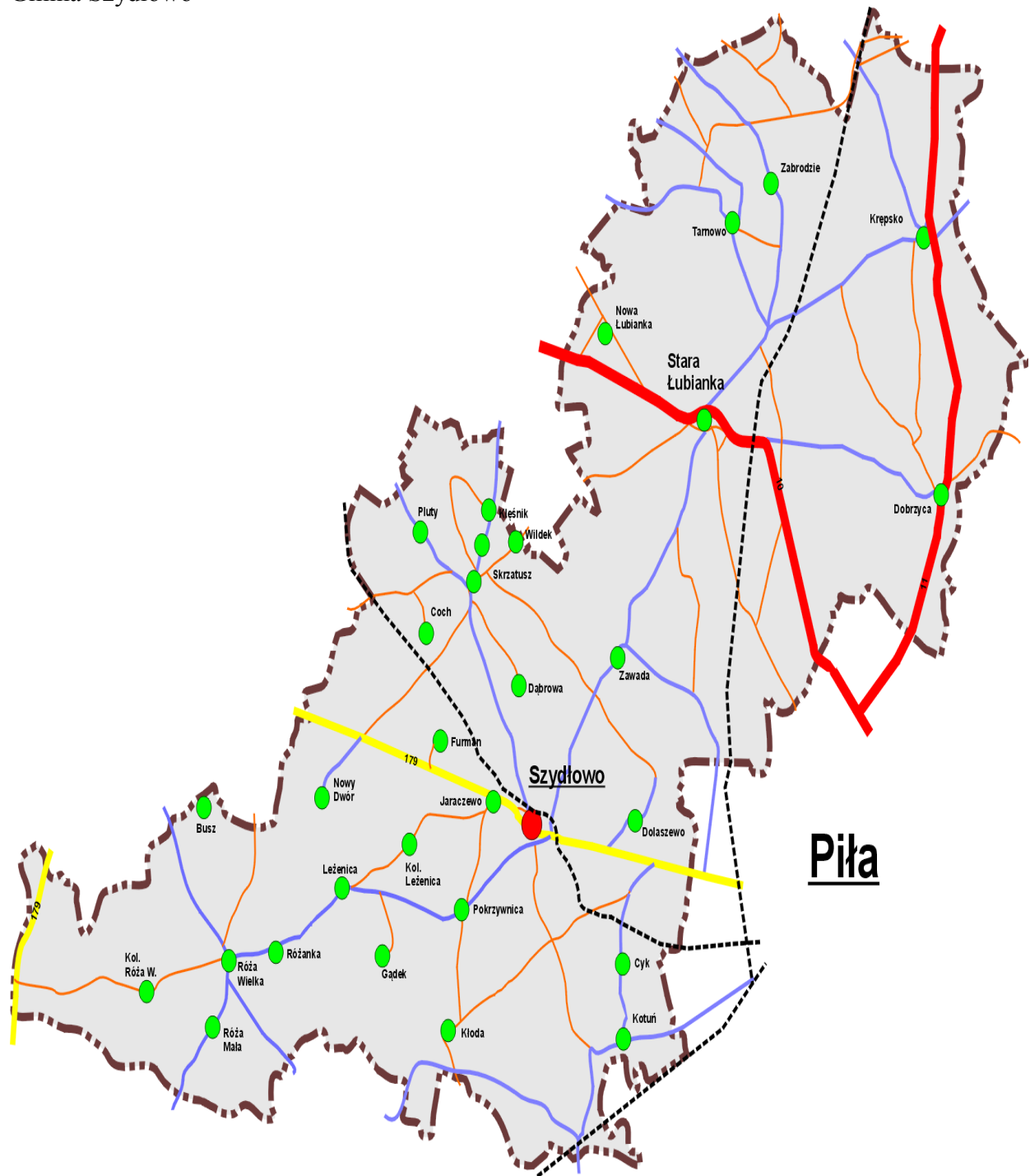
W katalogu zagrożeń gminy Szydłowo umieszczono 14 głównych obszarów zagrożeń. Każdy z obszarów uwzględnia zagrożenia istotne dla organów administracji publicznej, zobligowanej ustawowo do służby w zakresie ochrony porządku i bezpieczeństwa publicznego.

W celu zapewnienia przejrzystości Planu wykonano karty zagrożeń odrębne dla każdego z nich. Każda z nich zawiera szerokie spektrum informacji niezbędnych do zapoznania się z rodzajem zagrożenia, w szczególności z:

- oceną ryzyka jego wystąpienia,
- wykazem podmiotów zobligowanych do reagowania w sytuacji wystąpienia zagrożenia,
- scenariuszami powiadamiania o możliwości wystąpienia lub wystąpieniu danego zagrożenia,
- wykazem procedur reagowania i planów uruchamianych na wypadek wystąpienia danego zagrożenia.

Zgodnie z zapisami procedur reagowania kryzysowego, w kartach zagrożeń ujęto wykaz modułów zadaniowych, w których uwzględniono główne przedsięwzięcia przewidywane do realizacji w danej sytuacji, aczkolwiek nie wyklucza to skorzystania z innych modułów czy procesów, które mogą przyczynić się do osiągnięcia lepszych efektów prowadzonych działań.

# Gmina Szydłowo





## 1.1 POWÓDŹ – PODTOPIENIA LOKALNE

### 1. ZAGROŻENIA KLIMATYCZNE

**Powódź według** ustawy z dnia 20 lipca 2017 roku Prawo wodne to czasowe pokrycie przez wodę terenu, który w normalnych warunkach nie jest pokryty wodą, w szczególności wywołane przez wezbranie wody w ciekach naturalnych, zbiornikach wodnych, kanałach oraz od strony morza, z wyłączeniem pokrycia przez wodę terenu wywołanego przez wezbranie wody w systemach kanalizacyjnych

**Podtopienie terenu** definiowane jest, jako pojawienie się wód podziemnych blisko powierzchni terenu przez wzgląd na: obniżenie powierzchni terenu, piętrzenie się wód podziemnych oraz podnoszeniem się zwierciadła wód w ciekach i zbiornikach powierzchniowych.

<b>WARTOŚĆ RYZYKA</b> MIN. ↔ EKSTREM.	<b>ZAGROŻENIE 1.1</b> <b>POWÓDŹ – PODTOPIENIA LOKALNE</b>	PRAWDOPODOBIENSTWO	RZADKIE
		SKUTKI	MAŁE
		<b>OCENA RYZYKA – MINIMALNE</b>	

#### PRZYCZYNY POWSTANIA ZAGROŻENIA

- WEZBRANIE, ZWIĄZANE Z PRZEJŚCIEM WYSOKIEJ FALI KULMINACYJNEJ
- GWALTOWNE OPADY DESZCZU, ROZTOPY ŚNIEGU CZY ZATORY NA CIEKACH WODNYCH
- AWARIA URZĄDZEŃ HYDROTECHNICZNYCH

#### SKUTKI ZAGROŻENIA – MAPA RYZYKA

<b>LUDNOŚĆ</b>	SKUTKIEM MOŻE BYĆ KONIECZNOŚĆ EWAKUACJI LUDNOŚCI ORAZ ZWIERZĄT, TRUDNO OKREŚLIĆ ILOŚĆ OSÓB DO EWAKUACJI ORAZ MIEJSCA SKĄD EWAKUOWAĆ, PONIEWAŻ ZJAWISKO TAKIE MOŻE OBJĄĆ ZNACZNY OBSZAR GMINY
<b>MIENIE, W TYM INFRASTRUKTURA</b>	PODTOPIENIE BUDYNKÓW MIESZKALNYCH NA TERENACH WIEJSKICH, ZWŁASZCZA PIWNIC ORAZ DRÓG LOKALNYCH, W WYNIKU PODTOPIENIA OBIEKTÓW MIESZKALNYCH ORAZ INNEJ INFRASTRUKTURY STARTY MOGĄ BYĆ ZNACZNE, STRATY W INFRASTRUKTURZE DOTYCZYĆ BĘDĄ PRZEDE WSZYSTKIM DRÓG, MOSTÓW, WIADUKTÓW, WODOCIĄGÓW, SYSTEMÓW KANALIZACJI ORAZ OCZYSZCZALNI ŚCIEKÓW, DUŻĄ CZĘŚĆ ŚRODKÓW STANOWIĆ NA PEWNO BĘDĄ KOSZTY NAPRAW WYNIKAJĄCE Z USZKODZEŃ URZĄDZEŃ HYDROTECHNICZNYCH – STRATY W TYM ZAKRESIE MOGĄ WYNIĘŚĆ OD KILKUDZIESIĘCIU DO NAWET KILKASET MLN ŻŁOTYCH
<b>GOSPODARKA</b>	MOŻE DOJŚĆ DO PODTOPIENIA ZNACZNYCH OBSZARÓW ŁĄK I INNYCH UŻYTKÓW ROLNYCH, CO BĘDZIE PRZYCZYNĄ ZMNIEJSZONEJ PRODUKCJI, MOŻE MIEĆ TO WPŁYW NA PRODUKCJĘ ZAKŁADÓW PRZETWÓRSTWA SPOŻYWCZEGO, A W KONSEKWENCJI WZROST CEN NIEKTÓRYCH ARTYKUŁÓW ŻYWNOŚCIOWYCH
<b>ŚRODOWISKO</b>	MOŻE DOJŚĆ DO SKAŻENIA WODY PITNEJ (GŁÓWNIIE STUDNIE PRZYDOMOWE), MOŻLIWE SKAŻENIE FEKALIAM I Z PRZYDOMOWYCH SZAMB

#### OBSZAR ZAGROŻENIA – MAPA ZAGROŻENIA

NA TERENIE GMINY MOŻNA SPODZIEWAĆ SIĘ JEDYNIIE LOKALNYCH PODTOPIEŃ Z UWAGI NA OBFITE I GWALTOWNE OPADY DESZCZU

## 1.1 POWÓDŹ – PODTOPIENIA LOKALNE

### 1. ZAGROŻENIA KLIMATYCZNE

#### SIATKA POWIADAMIANIA

GRUPA	FORMA	TELEFON (STACJONARNY, KOMÓRKOWY)	E-MAIL	SMS	FAX (OPCJA)	MULTI SMS	ŁĄCZNOŚĆ RADIOWA (OPCJA)	WIDEOKONFERENCJA (OPCJA)	STRONA INTERNETOWA URZĘDU	URZĘDOWE TABLICE INFORMACYJNE	GMINNE SYRENY ALARMOWE LUB URZĄDZENIA NAGŁASNIAJĄCE
KIEROWNICTWO URZĘDU		X	X	X							
GZZK		X	X	X							
WÓJT, KZK, PCZK		X	X	X	X		X	X			
PODMIOTY PRZEWDZIANE DO REALIZACJI PRZEDSIĘWZIĘĆ OKREŚLONYCH W PLANIE ŻK (ZGODNIE Z ODPOWIEDNIM ZESTAWEM PROCEDUR)		X	X	X	X						
LUDNOŚĆ				X (SOŁTYSI)		X			X	X	X

## 1.1 POWÓDŹ – PODTOPIENIA LOKALNE

### 1. ZAGROŻENIA KLIMATYCZNE

KZK SĄSIADUJĄCE	X	X		X					
-----------------	---	---	--	---	--	--	--	--	--

#### ZESTAWIENIE PROCEDUR

PRK	MZ	MZ-0
<b>PRK 1</b> – DZIAŁANIA W SYTUACJI WYSTĄPIENIA ZAGROŻEŃ KLIMATYCZNYCH	<b>MZ 1</b> – MONITORING ZAGROŻEŃ <b>MZ 2</b> – ALARMOWANIE, OSTRZEGANIE I INFORMOWANIE LUDNOŚCI <b>MZ 3</b> – URUCHOMIENIE I DZIAŁANIE GMINNEGO ZESPOŁU ZARZĄDZANIA KRYZYSOWEGO <b>MZ 4</b> – ZAPEWNIENIE CAŁODOBOWEGO PRZEPIYWU INFORMACJI NA POTRZEBY ZARZĄDZANIA KRYZYSOWEGO <b>MZ 5</b> – URUCHOMIENIE SIŁ I ŚRODKÓW SIŁ ZBROJNYCH RP LUB OSÓB OSADZONYCH W ZAKŁADACH KARNYCH <b>MZ 6</b> – WNIOSKOWANIE O WPROWADZENIE STANU KLĘSKI ŻYWIOŁOWEJ NA TERENIE GMINY <b>MZ 7</b> – WNIOSKOWANIE O URUCHOMIENIE REZERW STRATEGICZNYCH <b>MZ 16</b> – PROWADZENIE KOMUNIKACJI SPOŁECZNEJ URZĘDU W PRZYPADKU WYSTĄPIENIA SYTUACJI KRYZYSOWEJ <b>MZ 17</b> – PRZEKAZYWANIE DO PUBLICZNEJ WIADOMOŚCI AKTÓW PRAWNYCH <b>MZ 19</b> – KOORDYNACJA SYSTEMU WSPARCIA PSYCHOLOGICZNEGO DLA OFIAR SYTUACJI KRYZYSOWEJ <b>MZ 20</b> – OGŁOSZENIE LUB ODWOŁANIE ALARMU I POGOTOWIA PRZECIWPowodziowego <b>MZ 21</b> – OCENIANIE I DOKUMENTOWANIE SZKÓD <b>MZ 22</b> – WPROWADZENIE OGRANICZEŃ PRAW CZŁOWIEKA I OBYWATELA NA TERENIE GMINY	<b>MZ-01</b> – DZIAŁANIA OCHOTNICZEJ STRAŻY POŻARNEJ PODCZAS WYSTĄPIENIA ZAGROŻEŃ KLIMATYCZNYCH <b>MZ-02</b> – DZIAŁANIA POLICJI PODCZAS ZAGROŻEŃ KLIMATYCZNYCH <b>MZ-03</b> – DZIAŁANIE PAŃSTWOWEJ INSPEKCJI SANITARNEJ W CZASIE ZDARZEŃ KLIMATYCZNYCH

#### POWIĄZANE PLANY I INNA DOKUMENTACJA

- PLAN EWAKUACJI/PRZYJĘCIA LUDNOŚCI W GMINIE SZYDŁOWO
- ZARZĄDZENIE NR 36 KOMENDANTA GŁÓWNEGO POLICJI Z DNIA 14 LISTOPADA 2017 ROKU W SPRAWIE ZADAŃ REALIZOWANYCH PRZEZ POLICJĘ W SYTUACJACH KRYZYSOWYCH

## 1.2 SUSZA

### 1. ZAGROŻENIA KLIMATYCZNE

**Susza** (według definicji podawanej przez IMGW-PIB jest zjawiskiem ciągłym o zasięgu regionalnym i oznacza dostępność wody poniżej średniej w określonych warunkach naturalnych. suszą nazywa się nie tylko zjawiska ekstremalne, ale wszystkie, które występują w warunkach mniejszej dostępności wody dla danego regionu.

Ze względu na warunki meteorologiczne i klimatyczne, problemy rolnicze, warunki hydrologiczne i skutki gospodarcze wyróżnia się kolejne etapy rozwoju suszy:

- suszę meteorologiczną, określaną jako okres trwający na ogół od miesięcy do lat, w którym dopływ wilgoci do danego obszaru spada poniżej stanu normalnego w danych warunkach klimatycznych uwilgotnienia,
- suszę rolniczą, definiowaną jako okres, w którym wilgotność gleby jest niedostateczna do zaspokojenia potrzeb wodnych roślin i prowadzenia normalnej gospodarki w rolnictwie,
- suszę hydrologiczną, odnoszącą się do okresu, gdy przepływy w rzekach spadają poniżej przepływu średniego, a w przypadku przedłużającej się suszy meteorologicznej obserwuje się znaczne obniżenie poziomu zalegania wód podziemnych,
- suszę w sensie gospodarczym, będącą skutkiem wymienionych procesów fizycznych odnoszącą się do zagadnień ekonomicznych w obszarze działalności człowieka dotkniętego suszą.

Bardzo trudno jest przewidzieć suszę z dokładnością np. do miesiąca oraz szczegółowo zlokalizować obszar jej wystąpienia. przewidywanie suszy opiera się na obserwacji dwóch głównych czynników: opadów atmosferycznych i temperatury.

Na podstawie danych historycznych dla danego obszaru można określić zmiany klimatu, jeśli chodzi o zależność pomiędzy temperaturą a opadami atmosferycznymi. Obserwacja tych zjawisk, porównywanie ich wielkości i relacji czasowych pozwala z pewnym prawdopodobieństwem przewidzieć ewentualne wystąpienie suszy. trzeba jednak pamiętać, że coraz częściej występują obecnie anomalie pogodowe i korzystanie z danych historycznych może być mylące.

WARTOŚĆ RYZYKA MIN. ↔ EKSTREM.	ZAGROŻENIE 1.1 SUSZA	PRAWDOPODOBIENSTWO	MOŻLIWE
		SKUTKI	MAŁE
		<b>OCENA RYZYKA – ŚREDNIE</b>	
<b>PRZYCZYNY POWSTANIA ZAGROŻENIA</b>			
– DŁUGOTRWAŁE WYSTĘPOWANIE WYSOKICH TEMPERATUR Z JEDNOCZESNYM BRAKIEM OPADÓW ATMOSFERYCZNYCH, ZWIĄZANE SZCZEGÓLNIIE Z OKRESEM WIOSENNO – LETNIM			
<b>SKUTKI ZAGROŻENIA – MAPA RYZYKA</b>			
<b>LUDNOŚĆ</b>	MOŻLIWE WYSTĄPIENIE DEFICYTÓW WODY NA POTRZEBY ZAOPATRZENIA LUDNOŚCI, ZAGROŻENIE ŻYCIA LUDZKIEGO W WYPADKU UTRZYMYWANIA SIĘ WYSOKICH TEMPERATUR, POGORSZENIE JAKOŚCI WODY PITNEJ, MOŻLIWOŚĆ POWSTANIA EPIDEMII, WZROST ZACHOROWALNOŚCI, MOŻLIWOŚĆ POWSTANIA KONFLIKTÓW SPOŁECZNYCH, OBNIŻENIE POZIOMU WÓD GRUNTOWYCH MOŻE SKUTKOWAĆ ZABURZENIAMI PRACY UJĘĆ WODY, A W SKRAJNYCH SYTUACJACH KONIECZNOŚCIĄ RACJONOWANIA DOSTAW		
<b>MIENIE, W TYM INFRASTRUKTURA</b>	NIEISTOTNE		
<b>GOSPODARKA</b>	ZAGROŻENIE TEGO TYPU JEST ZJAWISKIEM SEZONOWYM, ZWIĄZANYM SZCZEGÓLNIIE Z OKRESEM WIOSENNO – LETNIM, STRATY MAJĄ WYMIAR EKONOMICZNY, SPOWODOWANY PRZEDE WSZYSTKIM STRATAMI W ROLNICTWIE ORAZ MOŻLIWOŚCIĄ WYSTĄPIENIA DEFICYTÓW WODY NA POTRZEBY PRZEMYSŁU, W ZWIĄZKU Z DŁUGOTRWAŁYM WYSTĘPOWANIEM WYSOKICH TEMPERATUR Z JEDNOCZESNYM BRAKIEM OPADÓW ATMOSFERYCZNYCH WZRASTA ZAGROŻENIE POŻAROWE TERENÓW ZALESIONYCH, WZROST CEN NA ARTYKUŁY SPOŻYWCZE, GMINA SZYDŁOWO JEST TERENEM TYPOWO ROLNICZYM I OBSERWUJE SIĘ WZROST CZĘSTOTLIWOŚCI WYSTĘPOWANIA TEGO ZJAWISKA W OKRESIE WIOSENNO-LETNIM		
<b>ŚRODOWISKO</b>	OKRESOWE WYSTĘPOWANIE SZKODLIWEGO NIEDOBRU WODY, DEGRADACJA I PRZESUSZENIE GLEBY, OBNIŻENIE POZIOMU WÓD PODZIEMNYCH I ZMNIEJSZENIE PRZEPŁYWU WODY W RZEKACH, WYSUSZENIE ŚCIOŁKI LEŚNEJ ZWIĘKSZA GROŻBĘ POŻARU		
<b>OBSZAR ZAGROŻENIA – MAPA ZAGROŻENIA</b>			
OBSZAR CAŁEJ GMINY			

## 1.2 SUSZA

### 1. ZAGROŻENIA KLIMATYCZNE

#### SIATKA POWIADAMIANIA

GRUPA	FORMA	TELEFON (STACJONARNY, KOMÓRKOWY)	E-MAIL	SMS	FAX (OPCJA)	MULTI SMS	ŁĄCZNOŚĆ RADIOWA (OPCJA)	WIDEOKONFERENCJA (OPCJA)	STRONA INTERNETOWA URZĘDU	URZĘDOWE TABLICE INFORMACYJNE	GMINNE SYRENY ALARMOWE LUB URZĄDZENIA NAGŁĄSNIAJĄCE
KIEROWNICTWO URZĘDU		X	X	X							
GZZK		X	X	X							
WÓJT, KZK, PCZK		X	X	X	X		X	X			
PODMIOTY PRZEWIDYWANE DO REALIZACJI PRZEDSIĘWZIĘĆ OKREŚLONYCH W PLANIE ZK (ZGODNIE Z ODPOWIEDNIM ZESTAWEM PROCEDUR)		X	X	X	X						
LUDNOŚĆ				X (SOLTYSI)		X			X	X	X
KZK SĄSIADUJĄCE		X	X		X						

## 1.2 SUSZA

### 1. ZAGROŻENIA KLIMATYCZNE

#### ZESTAWIENIE PROCEDUR


PRK	MZ	MZ-0
<b>PRK 1 – DZIAŁANIA W SYTUACJI WYSTĄPIENIA ZAGROŻEŃ KLIMATYCZNYCH</b>	<b>MZ 1 – MONITORING ZAGROŻEŃ</b> <b>MZ 2 – ALARMOWANIE, OSTRZEGANIE I INFORMOWANIE LUDNOŚCI</b> <b>MZ 3 – URUCHOMIENIE I DZIAŁANIE GMINNEGO ZESPOŁU ZARZĄDZANIA KRYZYSOWEGO</b> <b>MZ 4 – ZAPEWNIENIE CAŁODOBOWEGO PRZEPLYWU INFORMACJI NA POTRZEBY ZARZĄDZANIA KRYZYSOWEGO</b> <b>MZ 5 – URUCHOMIENIE SIŁ I ŚRODKÓW SIŁ ZBROJNYCH RP LUB OSÓB OSADZONYCH W ZAKŁADACH KARNYCH</b> <b>MZ 6 – WNIOSKOWANIE O WPROWADZENIE STANU KLĘSKI ŻYWIOŁOWEJ NA TERENIE GMINY</b> <b>MZ 7 – WNIOSKOWANIE O URUCHOMIENIE REZERW STRATEGICZNYCH</b> <b>MZ 16 – PROWADZENIE KOMUNIKACJI SPOŁECZNEJ URZĘDU W PRZYPADKU WYSTĄPIENIA SYTUACJI KRYZYSOWEJ</b> <b>MZ 17 – PRZEKAZYWANIE DO PUBLICZNEJ WIADOMOŚCI AKTÓW PRAWNYCH</b> <b>MZ 19 – KOORDYNACJA SYSTEMU WSPARCIA PSYCHOLOGICZNEGO DLA OFIAR SYTUACJI KRYZYSOWEJ</b> <b>MZ 21 – OCENIANIE I DOKUMENTOWANIE SZKÓD</b> <b>MZ 22 – WPROWADZENIE OGRANICZEŃ PRAW CZŁOWIEKA I OBYWATELA NA TERENIE GMINY</b>	<b>MZ-0 1 – DZIAŁANIA OCHOTNICZEJ STRAŻY POŻARNEJ PODCZAS WYSTĄPIENIA ZAGROŻEŃ KLIMATYCZNYCH</b> <b>MZ-02 – DZIAŁANIA POLICJI PODCZAS ZAGROŻEŃ KLIMATYCZNYCH</b> <b>MZ-03 – DZIAŁANIE PAŃSTWOWEJ INSPEKCJI SANITARNEJ W CZASIE ZDARZEŃ KLIMATYCZNYCH</b>
<b>POWIĄZANE PLANY I INNA DOKUMENTACJA</b>		
<ul style="list-style-type: none"> <li>– PLAN EWAKUACJI/PRZYJĘCIA LUDNOŚCI W GMINIE SZYDŁOWO</li> <li>– ZARZĄDZENIE NR 36 KOMENDANTA GŁÓWNEGO POLICJI Z DNIA 14 LISTOPADA 2017 ROKU W SPRAWIE ZADAŃ REALIZOWANYCH PRZEZ POLICJĘ W SYTUACJACH KRYZYSOWYCH</li> </ul>		

## 1.3 UPAŁY (TEMP. POWYŻEJ 30°C)

### 1. ZAGROŻENIA KLIMATYCZNE

**Upały** według umownych polskich kryteriów dzień upalny występuje wówczas, gdy maksymalna temperatura dobowa osiąga wartości wyższe niż 30°C. Absolutne maksimum temperatury dla Polski może osiągać 40°C. Z praktycznego punktu widzenia uciążliwe są okresy, gdy dni upalne trwają przez co najmniej kilka dni.

Klimat regionu należy do umiarkowanych, ekstremalne warunki zdarzają się stosunkowo rzadko. Jednak charakterystyczne stają się wiosny i lata z długotrwałymi okresami bez opadów i wysokimi temperaturami. Zjawisko daje się prognozować.

<b>1 stopień zagrożenia</b>	Tmax ≥ 30°C i Tmin < 18°C, czas trwania zjawiska ≥ 2 dni.		
<b>2 stopień zagrożenia</b>	30°C ≤ Tmax ≤ 34°C i Tmin ≥ 18°C, czas trwania zjawiska ≥ 2 dni.		
<b>3 stopień zagrożenia</b>	Tmax > 34°C i Tmin ≥ 18°C, czas trwania zjawiska ≥ 2 dni.		
<b>WARTOŚĆ RYZYKA</b> MIN. ↔ EKSTREM.	<b>ZAGROŻENIE 1.1</b> <b>UPAŁY (TEMP. POWYŻEJ 30°C)</b>		<b>PRAWDOPODOBIENSTWO</b>
			<b>SKUTKI</b>
			<b>MOŻLIWE</b> <b>MAŁE</b>
<b>OCENA RYZYKA – ŚREDNIE</b>			
<b>PRZYCZYNY POWSTANIA ZAGROŻENIA</b>			
<ul style="list-style-type: none"> <li>– UKŁAD WYSOKIEGO CIŚNIENIA, KTÓRY ZASYSZA W NASZE REJONY GORAĆ POWIETRZE Z OKOLIC RÓWNIKA KU GÓRZE I POTEM KU PÓŁNOCY I WYŻSZYM SZEROKOŚCIOM GEOGRAFICZNYM</li> <li>– PRZYCZYNAŃ INTENSYWNYCH ZJAWISK ATMOSFERYCZNYCH – ANOMALII POGODOWYCH – W OSTATNICH LATACH JEST OGÓLNA ZMIANA KLIMATU W KONTEKŚCIE GLOBALNEGO OCIEPLENIA I WZROSTU TEMPERATURY NA POWIERZCHNI ZIEMI. ZMIANY KLIMATU WYNIKAJĄ Z CZYNNIKÓW ZEWNĘTRZNYCH TAKICH JAK ILOŚĆ DOCHODZĄCEGO PROMIENIOWANIA SŁONECZNEGO LUB CZYNNIKÓW WEWNĘTRZNYCH TAKICH JAK DZIAŁALNOŚĆ CZŁOWIEKA (ZMIANY ANTROPOGENICZNE) LUB WPŁYW CZYNNIKÓW NATURALNYCH</li> </ul>			
<b>SKUTKI ZAGROŻENIA – MAPA RYZYKA</b>			
<b>LUDNOŚĆ</b>	ZWIĘKSZONA ŚMIERTELNOŚĆ SZCZEGÓLNIE WŚRÓD OSÓB STARSZYCH, UPAŁY MOGĄ POWODOWAĆ: HIPERTERMIE, UDARY CIEPLNE, ODWODNIENIE, ZABURZENIA UKŁADU KRAŻENIA, NADMIERNE OBCIĄŻENIE SŁUŻBY ZDROWIA WYNIKAJĄCE ZE ZWIĘKSZONEJ LICZBY POTRZEBUJĄCYCH POMOCY MEDYCZNEJ, POGORSZENIE JAKOŚCI WODY PITNEJ, MOŻLIWOŚĆ POWSTANIA EPIDEMII, WZROST ZACHOROWALNOŚCI, MOŻLIWOŚĆ POWSTANIA KONFLIKTÓW SPOŁECZNYCH. DŁUGOTRWAŁE UTRZYMYWANIE SIĘ WYSOKICH TEMPERATUR MOŻE POWODOWAĆ ZAGROŻENIA SUSZĄ CO PROWADZI DO OBNIŻENIA POZIOMU WÓD GRUNTOWYCH I MOŻE SKUTKOWAĆ ZABURZENIAMI PRACY UJĘĆ WODY, A W SKRAJNYCH SYTUACJACH KONIECZNOŚCIĄ RACJONOWANIA DOSTAW LUDNOŚCI		
<b>MIENIE, W TYM INFRASTRUKTURA</b>	ZAKŁÓCENIA W FUNKCJONOWANIU INFRASTRUKTURY, ZWŁASZCZA TRANSPORTU KOLEJOWEGO I DROGOWEGO. UPAŁY MOGĄ SPOWODOWAĆ USZKODZENIA NAWIERZCHNI DRÓG WYKONANYCH Z MASY MINERALNO – BITUMICZNEJ I SZLAKÓW KOLEJOWYCH (WYPACZENIA SZYN), CO W KONSEKWENCJI MOŻE DOPROWADZIĆ DO KATASTROF KOMUNIKACYJNYCH		
<b>GOSPODARKA</b>	ZNACZNE ZWIĘKSZENIE POBORU ENERGII ELEKTRYCZNEJ MOŻLIWE OGRANICZENIA W FUNKCJONOWANIU NIEKTÓRYCH PRZEDSIĘBIORSTW, UPAŁY WIOSENNE MOGĄ SPOWODOWAĆ DUŻE STRATY W ROLNICTWIE, UTRUDNIONE WARUNKI HODOWLI ZWIERZĄT, ZMNIEJSZENIE DOCHODÓW Z PRODUKCJI ROLNICZEJ		
<b>ŚRODOWISKO</b>	WYSOKIE TEMPERATURY BĘDĄ SPRZYJAĆ POWSTAWANIU PRZESTRZENNYCH POŻARÓW LASÓW. ZAGROŻENIE SUSZĄ		
<b>OBSZAR ZAGROŻENIA – MAPA ZAGROŻENIA</b>			
OBSZAR CAŁEJ GMINY			

### 1.3 UPAŁY (TEMP. POWYŻEJ 30°C)

#### 1. ZAGROŻENIA KLIMATYCZNE

##### SIATKA POWIADAMIANIA

GRUPA	FORMA	TELEFON (STACJONARNY, KOMÓRKOWY)	E-MAIL	SMS	FAX (OPCJA)	MULTI SMS	ŁĄCZNOŚĆ RADIOWA (OPCJA)	WIDEOKONFERENCJA (OPCJA)	STRONA INTERNETOWA URZĘDU	URZĘDOWE TABLICE INFORMACYJNE	GMINNE SYRENY ALARMOWE LUB URZĄDZENIA NAGŁAŚNIAJĄCE
KIEROWNICTWO URZĘDU		X	X	X							
GZZK		X	X	X							
WÓJT, KZK, PCZK		X	X	X	X		X	X			
PODMIOTY PRZEWDZIANE DO REALIZACJI PRZEDSIĘWZIĘĆ OKREŚLONYCH W PLANIE ŻK (ZGODNIE Z ODPOWIEDNIM ZESTAWEM PROCEDUR)		X	X	X	X						
LUDNOŚĆ				X (SOŁTYSI)		X			X	X	X
KZK SĄSIADUJĄCE		X	X		X						



## 1.3 UPAŁY (TEMP. POWYŻEJ 30°C)

### 1. ZAGROŻENIA KLIMATYCZNE

#### ZESTAWIENIE PROCEDUR

PRK	MZ	MZ-0
<b>PRK 1</b> – DZIAŁANIA W SYTUACJI WYSTĄPIENIA ZAGROŻEŃ KLIMATYCZNYCH	<b>MZ 1</b> – MONITORING ZAGROŻEŃ <b>MZ 2</b> – ALARMOWANIE, OSTRZEGANIE I INFORMOWANIE LUDNOŚCI <b>MZ 3</b> – URUCHOMIENIE I DZIAŁANIE GMINNEGO ZESPOŁU ZARZĄDZANIA KRYZYSOWEGO <b>MZ 4</b> – ZAPEWNIENIE CAŁODOBOWEGO PRZEPLYWU INFORMACJI NA POTRZEBY ZARZĄDZANIA KRYZYSOWEGO <b>MZ 5</b> – URUCHOMIENIE SIŁ I ŚRODKÓW SIŁ ZBROJNYCH RP LUB OSÓB OSADZONYCH W ZAKŁADACH KARNYCH <b>MZ 6</b> – WNIOSKOWANIE O WPROWADZENIE STANU KLĘSKI ŻYWIOŁOWEJ NA TERENIE GMINY <b>MZ 7</b> – WNIOSKOWANIE O URUCHOMIENIE REZERW STRATEGICZNYCH <b>MZ 16</b> – PROWADZENIE KOMUNIKACJI SPOŁECZNEJ URZĘDU W PRZYPADKU WYSTĄPIENIA SYTUACJI KRYZYSOWEJ <b>MZ 17</b> – PRZEKAZYWANIE DO PUBLICZNEJ WIADOMOŚCI AKTÓW PRAWNYCH <b>MZ 19</b> – KOORDYNACJA SYSTEMU WSPARCIA PSYCHOLOGICZNEGO DLA OFIAR SYTUACJI KRYZYSOWEJ <b>MZ 21</b> – OCENIANIE I DOKUMENTOWANIE SZKÓD <b>MZ 22</b> – WPROWADZENIE OGRANICZEŃ PRAW CZŁOWIEKA I OBYWATELA NA TERENIE GMINY	<b>MZ-0 1</b> – DZIAŁANIA OCHOTNICZEJ STRAŻY POŻARNEJ PODCZAS WYSTĄPIENIA ZAGROŻEŃ KLIMATYCZNYCH <b>MZ-02</b> – DZIAŁANIA POLICJI PODCZAS ZAGROŻEŃ KLIMATYCZNYCH <b>MZ-03</b> – DZIAŁANIE PAŃSTWOWEJ INSPEKCJI SANITARNEJ W CZASIE ZDARZEŃ KLIMATYCZNYCH
<b>POWIĄZANE PLANY I INNA DOKUMENTACJA</b>		
– PLAN EWAKUACJI/PRZYJĘCIA LUDNOŚCI W GMINIE SZYDŁOWO – ZARZĄDZENIE NR 36 KOMENDANTA GŁÓWNEGO POLICJI Z DNIA 14 LISTOPADA 2017 ROKU W SPRAWIE ZADAŃ REALIZOWANYCH PRZEZ POLICJĘ W SYTUACJACH KRYZYSOWYCH		

# 1.4 UTRZYMYWANIE SIĘ BARDZO NISKICH TEMPERATUR

## 1. ZAGROŻENIA KLIMATYCZNE

**Utrzymywanie się bardzo niskich temperatur** (silne mrozy) - (według definicji podawanej przez IMGW-PIB) przyjmuje się, że silny mróz występuje wówczas, gdy temperatura powietrza spadnie poniżej  $-20^{\circ}\text{C}$ . W aspekcie społecznym natomiast o silnych mrozach mówimy wtedy, gdy chłód staje się przyczyną śmierci ludzi i powoduje straty materialne.

Spadki temperatur poniżej  $15^{\circ}\text{C}$  występują sporadycznie w okresie zimowym. Zjawisko daje się prognozować.

<b>1 stopień zagrożenia</b>	$-25^{\circ} < T_{\text{min}} < -15^{\circ}\text{C}$		
<b>2 stopień zagrożenia</b>	$-30^{\circ}\text{C} < T_{\text{min}} < -25^{\circ}\text{C}$		
<b>3 stopień zagrożenia</b>	$T_{\text{min}} < -30^{\circ}\text{C}$		
<b>WARTOŚĆ RYZYKA</b> MIN. ↔ EKSTREM.	<b>ZAGROŻENIE 1.4</b>		<b>PRAWDOPODOBIENSTWO</b>
	<b>UTRZYMYWANIE SIĘ BARDZO NISKICH TEMPERATUR</b>		<b>MOŻLIWE</b>
		<b>SKUTKI</b>	<b>MAŁE</b>
		<b>OCENA RYZYKA – ŚREDNIE</b>	
<b>PRZYCZYNY POWSTANIA ZAGROŻENIA</b>			
– PRZYCZYNĄ INTENSYWNYCH ZJAWISK ATMOSFERYCZNYCH – ANOMALII POGODOWYCH – W OSTATNICH LATACH JEST OGÓLNA ZMIANA KLIMATU W KONTEKŚCIE GLOBALNEGO OCIEPLENIA I WZROSTU TEMPERATURY NA POWIERZCHNI ZIEMI. ZMIANY KLIMATU WYNIKAJĄ Z CZYNNIKÓW ZEWNĘTRZNYCH TAKICH JAK ILOŚĆ DOCHODZĄCEGO PROMIENIOWANIA SŁONECZNEGO LUB CZYNNIKÓW WEWNĘTRZNYCH TAKICH JAK DZIAŁALNOŚĆ CZŁOWIEKA (ZMIANY ANTROPOGENICZNE) LUB WPŁYW CZYNNIKÓW NATURALNYCH			
<b>SKUTKI ZAGROŻENIA – MAPA RYZYKA</b>			
<b>LUDNOŚĆ</b>	SKUTKI PARALIŻU KOMUNIKACYJNEGO NA DRÓGACH ORAZ LINIACH KOLEJOWYCH, PRAWDOPODOBNA KONIECZNOŚĆ LOKALNYCH EWAKUACJI LUDNOŚCI Z POWODU BRAKU FUNKCJONOWANIA SYSTEMÓW ZBIORCZEGO CO, BEZPOŚREDNIE ZAGROŻENIE DLA ŻYCIA I ZDROWIA LUDNOŚCI (ODMROŻENIA I WYCHŁODZENIA ORGANIZMU, PROWADZĄCE W SKRAJNYCH PRZYPADKACH DO ŚMIERCI – SZCZEGÓLNIENIE PODATNE NA ZAGROŻENIA SĄ OSOBY STARSZE, BEZDOMNE O NISKIM POZIOMIE DOCHODÓW), Z POWODU BRAKU WODY MOŻE SIĘ OBNIŻYĆ STAN SANITARNO – HIGIENICZNY		
<b>MIENIE, W TYM INFRASTRUKTURA</b>	ZWIĘKSZONA ILOŚĆ AWARII W SYSTEMACH ZAOPATRUJĄCYCH LUDNOŚĆ W ENERGIĘ ELEKTRYCZNĄ, CO ORAZ WODĘ (MRÓZ MOŻE POWODOWAĆ AWARIE: MAGISTRALI CIEPŁOWNICZYCH, WODOCIĄGÓW, SIECI KANALIZACYJNEJ I LINII PRZESYŁOWYCH WYSOKIEGO NAPIĘCIA), WZROST ZAPOTRZEBOWANIA NA ENERGIĘ ELEKTRYCZNĄ I GROŹBA POWSTANIA POŻARÓW Z POWODU NIEPRZESTRZEGANIA ZASAD OCHRONY PRZED POŻAREM PODCZAS DOGRZEWANIA POMIESZCZEŃ MIESZKALNYCH, ZAKŁÓCENIA W KOMUNIKACJI KOLEJOWEJ I SAMOCHODOWEJ, KRÓTKOTRWAŁE ZAKŁÓCENIA W OŚWIACIE POPRZECZ KONIECZNOŚĆ ZAMYKANIA SZKÓŁ		
<b>GOSPODARKA</b>	NIEFUNKCJONUJĄCY NORMALNIE TRANSPORT DRÓGOWY I KOLEJOWY, ZMNIEJSZENIE PKB, WZROST CEN NA ARTYKUŁY SPOŻYWCZE		
<b>ŚRODOWISKO</b>	AWARIE W OCZYSZCZALNIACH ŚCIEKÓW MOGĄ SPOWODOWAĆ KATASTROFĘ EKOLOGICZNĄ		
<b>OBSZAR ZAGROŻENIA – MAPA ZAGROŻENIA</b>			
OBSZAR CAŁEJ GMINY			

# 1.4 UTRZYMYWANIE SIĘ BARDZO NISKICH TEMPERATUR

## 1. ZAGROŻENIA KLIMATYCZNE

### SIATKA POWIADAMIANIA

GRUPA	FORMA	TELEFON (STACJONARNY, KOMÓRKOWY)	E-MAIL	SMS	FAX (OPCJA)	MULTI SMS	ŁĄCZNOŚĆ RADIOWA (OPCJA)	WIDEOKONFERENCJA (OPCJA)	STRONA INTERNETOWA URZĘDU	URZĘDOWE TABLICE INFORMACYJNE	GMINNE SYRENY ALARMOWE LUB URZĄDZENIA NAGLAŚNIAJĄCE
KIEROWNICTWO URZĘDU		X	X	X							
GZZK		X	X	X							
WÓJT, KZK, PCZK		X	X	X	X		X	X			
PODMIOTY PRZEWDYWANE DO REALIZACJI PRZEDSIĘWZIĘĆ OKREŚLONYCH W PLANIE ŻK (ZGODNIE Z ODPOWIEDNIM ZESTAWEM PROCEDUR)		X	X	X	X						
LUDNOŚĆ				X (SOŁTYSI)		X			X	X	X
KZK SĄSIADUJĄCE		X	X		X						

## 1.4 UTRZYMYWANIE SIĘ BARDZO NISKICH TEMPERATUR

### 1. ZAGROŻENIA KLIMATYCZNE

#### ZESTAWIENIE PROCEDUR

PRK	MZ	MZ-0
<b>PRK 1 – DZIAŁANIA W SYTUACJI WYSTĄPIENIA ZAGROŻEŃ KLIMATYCZNYCH</b>	<b>MZ 1 – MONITORING ZAGROŻEŃ</b> <b>MZ 2 – ALARMOWANIE, OSTRZEGANIE I INFORMOWANIE LUDNOŚCI</b> <b>MZ 3 – URUCHOMIENIE I DZIAŁANIE GMINNEGO ZESPOŁU ZARZĄDZANIA KRYZYSOWEGO</b> <b>MZ 4 – ZAPEWNIENIE CAŁODOBOWEGO PRZEPLYWU INFORMACJI NA POTRZEBY ZARZĄDZANIA KRYZYSOWEGO</b> <b>MZ 5 – URUCHOMIENIE SIŁ I ŚRODKÓW SIŁ ZBROJNYCH RP LUB OSÓB OSADZONYCH W ZAKŁADACH KARNYCH</b> <b>MZ 6 – WNIOSKOWANIE O WPROWADZENIE STANU KLĘSKI ŻYWIŁOWEJ NA TERENIE GMINY</b> <b>MZ 7 – WNIOSKOWANIE O URUCHOMIENIE REZERW STRATEGICZNYCH</b> <b>MZ 16 – PROWADZENIE KOMUNIKACJI SPOŁECZNEJ URZĘDU W PRZYPADKU WYSTĄPIENIA SYTUACJI KRYZYSOWEJ</b> <b>MZ 17 – PRZEKAZYWANIE DO PUBLICZNEJ WIADOMOŚCI AKTÓW PRAWNYCH</b> <b>MZ 19 – KOORDYNACJA SYSTEMU WSPARCIA PSYCHOLOGICZNEGO DLA OFIAR SYTUACJI KRYZYSOWEJ</b> <b>MZ 22 – WPROWADZENIE OGRANICZEŃ PRAW CZŁOWIEKA I OBYWATELA NA TERENIE GMINY</b>	<b>MZ-01 – DZIAŁANIA OCHOTNICZEJ STRAŻY POŻARNEJ PODCZAS WYSTĄPIENIA ZAGROŻEŃ KLIMATYCZNYCH</b> <b>MZ-02 – DZIAŁANIA POLICJI PODCZAS ZAGROŻEŃ KLIMATYCZNYCH</b>

#### POWIĄZANE PLANY I INNA DOKUMENTACJA

- PLAN EWAKUACJI/PRZYJĘCIA LUDNOŚCI W GMINIE SZYDŁOWO
- ZARZĄDZENIE NR 36 KOMENDANTA GŁÓWNEGO POLICJI Z DNIA 14 LISTOPADA 2017 ROKU W SPRAWIE ZADAŃ REALIZOWANYCH PRZEZ POLICJĘ W SYTUACJACH KRYZYSOWYCH

## 1.5 INTENSYWNE OPADY ŚNIEGU ORAZ ZAWIEJE I ZAMIECIE ŚNIEŻNE

### 1. ZAGROŻENIA KLIMATYCZNE

**Intensywne opady śniegu** - (według definicji podawanej przez IMGW-PIB) - są to obfite opady występujące na rozległych obszarach i trwające przez kilka dni.

**Zamiecia śnieżna** - (według definicji podawanej przez IMGW-PIB) - nazywamy wichurę porywającą padające lub leżące już na ziemi płatki śniegu. Zamiecie występują głównie wówczas, gdy śnieg jest suchy.

**Zawieja** - (według definicji podawanej przez IMGW-PIB) - jest zamiecią śnieżną przy równoczesnym opadzie śniegu.

<b>3 stopień zagrożenia</b>	Intensywne opady śniegu	Przyrost pokrywy śnieżnej od 10 cm do 15 cm w czasie do 12 godzin <b>lub</b> : Przyrost pokrywy śnieżnej od 15 cm do 20 cm w czasie do 24 godzin.	
	Zawieje / zamiecie śnieżne	Zamiecie lub zawieje śnieżne, występujące na przeważającym obszarze, gdy zaistnieją łącznie następujące warunki: <ul style="list-style-type: none"> <li>- niestabilna pokrywa suchego śniegu</li> <li>- wiatr o średniej prędkości od 29 km/h (8 m/s) do 40 km/h (11 m/s) lub w porywach od 54 km/h (15 m/s) do 72 km/h (20 m/s)</li> <li>- opady śniegu przy zawiejach śnieżnych</li> </ul>	
<b>3 stopień zagrożenia</b>	Intensywne opady śniegu	Przyrost pokrywy śnieżnej od 20 cm do 30 cm w czasie do 24 godzin na obszarach położonych poniżej 600 m n.p.m. <b>lub</b> : Przyrost pokrywy śnieżnej od 20 do 50 cm w czasie do 24 godzin na obszarach położonych powyżej 600 m n.p.m.	
	Zawieje / zamiecie śnieżne	Zamiecie lub zawieje śnieżne, występujące na przeważającym obszarze, gdy zaistnieją łącznie następujące warunki: <ul style="list-style-type: none"> <li>- niestabilna pokrywa suchego śniegu</li> <li>- wiatr o średniej prędkości powyżej 40 km/h (11 m/s) lub w porywach powyżej 72 km/h (20 m/s)</li> <li>- opady śniegu przy zawiejach śnieżnych</li> </ul>	
<b>3 stopień zagrożenia</b>	Intensywne opady śniegu	Przyrost pokrywy śnieżnej powyżej 30 cm w czasie do 24 godzin na obszarach położonych poniżej 600 m n.p.m. <b>lub</b> : Przyrost pokrywy śnieżnej powyżej 50 cm w czasie do 24 godzin na obszarach położonych powyżej 600 m n.p.m.	
	Zawieje / zamiecie śnieżne	Nie stosuje się	
<b>WARTOŚĆ RYZYKA MIN. ↔ EKSTREM.</b>	<b>ZAGROŻENIE 1.5 INTENSYWNE OPADY ŚNIEGU ORAZ ZAWIEJE I ZAMIECIE ŚNIEŻNE</b>		
		PRAWDOPODOBIEŃSTWO	MOŻLIWE
		SKUTKI	MAŁE
		<b>OCENA RYZYKA – ŚREDNIE</b>	

#### PRZYCZYNY POWSTANIA ZAGROŻENIA

- PRZYCZYNĄ INTENSYWNYCH ZJAWISK ATMOSFERYCZNYCH – ANOMALII POGODOWYCH – W OSTATNICH LATACH JEST OGÓLNA ZMIANA KLIMATU W KONTEKŚCIE GLOBALNEGO OCIEPLENIA I WZROSTU TEMPERATURY NA POWIERZCHNI ZIEMI. ZMIANY KLIMATU WYNIKAJĄ Z CZYNNIKÓW ZEWNĘTRZNYCH TAKICH JAK ILOŚĆ DOCHODZĄCEGO PROMIENIOWANIA SŁONECZNEGO LUB CZYNNIKÓW WEWNĘTRZNYCH TAKICH JAK DZIAŁALNOŚĆ CZŁOWIEKA (ZMIANY ANTROPOGENICZNE) LUB WPŁYW CZYNNIKÓW NATURALNYCH

#### SKUTKI ZAGROŻENIA – MAPA RYZYKA

<b>LUDNOŚĆ</b>	SKUTKI PARALIŻU KOMUNIKACYJNEGO NA DROGACH ORAZ LINIACH KOLEJOWYCH, PRAWDOPODOBNA KONIECZNOŚĆ LOKALNYCH EWAKUACJI LUDNOŚCI Z POWODU BRAKU FUNKCJONOWANIA SYSTEMÓW ZBIORCZEGO CO, BEZPOŚREDNIE ZAGROŻENIE DLA ŻYCIA I ZDROWIA LUDNOŚCI (ODMROŻENIA I WYCHŁODZENIA ORGANIZMU, PROWADZĄCE W SKRAJNYCH PRZYPADKACH DO ŚMIERCI – SZCZEGÓLNIE PODATNE NA ZAGROŻENIA SĄ OSOBY STARSZE, BEZDOMNE O NISKIM POZIOMIE DOCHODÓW)
<b>MIENIE, W TYM INFRASTRUKTURA</b>	MOŻLIWE USZKODZENIA DACHÓW BUDYNKÓW MIESZKALNYCH ORAZ WIELKOPOWIERZCHNIOWYCH POD NAPOREM DUŻEJ ILOŚCI ŚNIEGU, ZWIĘKSZONA ILOŚĆ AWARII W SYSTEMACH ZAOPATRUJĄCYCH LUDNOŚĆ W ENERGIĘ ELEKTRYCZNĄ, CO ORAZ WODĘ
<b>GOSPODARKA</b>	NIEFUNKCJONUJĄCY NORMALNIE TRANSPORT DROGOWY I KOLEJOWY, ZMNIEJSZENIE PKB
<b>ŚRODOWISKO</b>	OBOJĘTNE

#### OBSZAR ZAGROŻENIA – MAPA ZAGROŻENIA

OBSZAR CAŁEJ GMINY

## 1.5 INTENSYWNE OPADY ŚNIEGU ORAZ ZAWIEJE I ZAMIECIE ŚNIEŻNE

### 1. ZAGROŻENIA KLIMATYCZNE

#### SIATKA POWIADAMIANIA

GRUPA	FORMA TELEFON (STACJONARNY, KOMÓRKOWY)	E-MAIL	SMS	FAX (OPCJA)	MULTI SMS	ŁĄCZNOŚĆ RADIOWA (OPCJA)	WIDEOKONFERENCJA (OPCJA)	STRONA INTERNETOWA URZĘDU	URZĘDOWE TABLICE INFORMACYJNE	GMINNE SYRENY ALARMOWE LUB URZĄDZENIA NAGŁĄŚNIAJĄCE
KIEROWNICTWO URZĘDU	<b>X</b>	<b>X</b>	<b>X</b>							
GZZK	<b>X</b>	<b>X</b>	<b>X</b>							
WÓJT, KZK, PCZK	<b>X</b>	<b>X</b>	<b>X</b>	<b>X</b>		<b>X</b>	<b>X</b>			
PODMIOTY PRZEWIDYWANE DO REALIZACJI PRZEDSIĘWZIĘĆ OKREŚLONYCH W PLANIE ZK (ZGODNIE Z ODPOWIEDNIM ZESTAWEM PROCEDUR)	<b>X</b>	<b>X</b>	<b>X</b>	<b>X</b>						
LUDNOŚĆ			<b>X</b> (SOŁTYSI)		<b>X</b>			<b>X</b>	<b>X</b>	<b>X</b>
KZK SĄSIADUJĄCE	<b>X</b>	<b>X</b>		<b>X</b>						

## 1.5 INTENSYWNE OPADY ŚNIEGU ORAZ ZAWIEJE I ZAMIECIE ŚNIEŻNE

### 1. ZAGROŻENIA KLIMATYCZNE

#### ZESTAWIENIE PROCEDUR

PRK	MZ	MZ-0
<b>PRK 1 – DZIAŁANIA W SYTUACJI WYSTĄPIENIA ZAGROŻEŃ KLIMATYCZNYCH</b>	<b>MZ 1 – MONITORING ZAGROŻEŃ</b> <b>MZ 2 – ALARMOWANIE, OSTRZEGANIE I INFORMOWANIE LUDNOŚCI</b> <b>MZ 3 – URUCHOMIENIE I DZIAŁANIE GMINNEGO ZESPOŁU ZARZĄDZANIA KRYZYSOWEGO</b> <b>MZ 4 – ZAPEWNIENIE CAŁODOBOWEGO PRZEPLYWU INFORMACJI NA POTRZEBY ZARZĄDZANIA KRYZYSOWEGO</b> <b>MZ 5 – URUCHOMIENIE SIŁ I ŚRODKÓW SIŁ ZBROJNYCH RP LUB OSÓB OSADZONYCH W ZAKŁADACH KARNYCH</b> <b>MZ 6 – WNIOSKOWANIE O WPROWADZENIE STANU KLĘSKI ŻYWIOŁOWEJ NA TERENIE GMINY</b> <b>MZ 7 – WNIOSKOWANIE O URUCHOMIENIE REZERW STRATEGICZNYCH</b> <b>MZ 16 – PROWADZENIE KOMUNIKACJI SPOŁECZNEJ URZĘDU W PRZYPADKU WYSTĄPIENIA SYTUACJI KRYZYSOWEJ</b> <b>MZ 17 – PRZEKAZYWANIE DO PUBLICZNEJ WIADOMOŚCI AKTÓW PRAWNYCH</b> <b>MZ 19 – KOORDYNACJA SYSTEMU WSPARCIA PSYCHOLOGICZNEGO DLA OFIAR SYTUACJI KRYZYSOWEJ</b> <b>MZ 22 – WPROWADZENIE OGRANICZEŃ PRAW CZŁOWIEKA I OBYWATELA NA TERENIE GMINY</b>	<b>MZ-01 – DZIAŁANIA OCHOTNICZEJ STRAŻY POŻARNEJ PODCZAS WYSTĄPIENIA ZAGROŻEŃ KLIMATYCZNYCH</b> <b>MZ-02 – DZIAŁANIA POLICJI PODCZAS ZAGROŻEŃ KLIMATYCZNYCH</b>
<b>POWIĄZANE PLANY I INNA DOKUMENTACJA</b>		
<ul style="list-style-type: none"> <li>– PLAN EWAKUACJI/PRZYJĘCIA LUDNOŚCI W GMINIE SZYDŁOWO</li> <li>– ZARZĄDZENIE NR 36 KOMENDANTA GŁÓWNEGO POLICJI Z DNIA 14 LISTOPADA 2017 ROKU W SPRAWIE ZADAŃ REALIZOWANYCH PRZEZ POLICJĘ W SYTUACJACH KRYZYSOWYCH</li> </ul>		

## 1.6 INTENSYWNE OPADY DESZCZU, SILNE BURZE Z GRADEM

### 1. ZAGROŻENIA KLIMATYCZNE

**Intensywne opady deszczu** - (według definicji podawanej przez IMGW-PIB) - są to zarówno obfite opady występujące na rozległych obszarach i trwające przez kilka dni, jak i krótkotrwałe (zazwyczaj do kilkudziesięciu minut) ulewy i nawałnice. Ich wynikiem mogą być szybkie wezbrania wód, powstawanie osuwisk, a w górach potoków błotno-guzowych. Niebezpieczne są też opady deszczu powodujące zimą gwałtowne topnienie pokrywy śnieżnej.

**Silne burze z gradem** - (według definicji podawanej przez IMGW-PIB) - jest zjawiskiem w postaci wyładowań atmosferycznych, związanym z wysoko wypiętrzonymi chmurami o nazwie Cumulonimbus. Z burzami związane są też wyładowania elektryczne w postaci błyskawic i grzmotów, zwykle też bardzo silny i porywisty wiatr oraz intensywne opady np. gradu.

<b>1 stopień zagrożenia</b>	Intensywne opady deszczu	Wystąpienie opadów deszczu których suma w czasie nie dłuższym niż 24h wyniesie od 30 mm do 50 mm.		
	Burze/burze z gradem	Burze z opadami deszczu od 20 mm do 30 mm, lokalnie do 40 mm <b>lub:</b> Burze z porywami wiatru od 72 km/h (20 m/s) do 90 km/h (25 m/s) <b>lub:</b> grad		
<b>2 stopień zagrożenia</b>	Intensywne opady deszczu	Wystąpienie opadów deszczu których suma w czasie nie dłuższym niż 24h wyniesie od 50 mm do 90 mm.		
	Burze/burze z gradem	Burze z opadami deszczu od 30 mm do 50 mm, lokalnie do 60 mm <b>lub:</b> Burze z porywami wiatru od 90 km/h (25 m/s) do 115 km/h (32 m/s)		
<b>3 stopień zagrożenia</b>	Intensywne opady deszczu	Wystąpienie opadów deszczu których suma w czasie nie dłuższym niż 24h przekroczy 90 mm.		
	Burze/burze z gradem	Burze z opadami deszczu powyżej 50 mm <b>lub:</b> Burze z porywami wiatru od powyżej 115 km/h (32 m/s)		
<b>WARTOŚĆ RYZYKA</b> MIN. ↔ EKSTREM.	<b>ZAGROŻENIE 1.6</b>			<b>PRAWDOPODOBIENSTWO</b>
	<b>INTENSYWNE OPADY DESZCZU, SILNE BURZE Z GRADEM</b>			<b>MOŻLIWE</b>
				<b>SKUTKI</b>
			<b>MAŁE</b>	
			<b>OCENA RYZYKA - ŚREDNIE</b>	
<b>PRZYCZYNY POWSTANIA ZAGROŻENIA</b>				
– PRZYCZYNA INTENSYWNYCH ZJAWISK ATMOSFERYCZNYCH – ANOMALII POGODOWYCH – W OSTATNICH LATACH JEST OGÓLNA ZMIANA KLIMATU W KONTEKŚCIE GLOBALNEGO OCIEPLENIA I WZROSTU TEMPERATURY NA POWIERZCHNI ZIEMI. ZMIANY KLIMATU WYNIKAJĄ Z CZYNNIKÓW ZEWNĘTRZNYCH TAKICH JAK ILOŚĆ DOCHODZĄCEGO PROMIENIOWANIA SŁONECZNEGO LUB CZYNNIKÓW WEWNĘTRZNYCH TAKICH JAK DZIAŁALNOŚĆ CZŁOWIEKA (ZMIANY ANTROPOGENICZNE) LUB WPŁYW CZYNNIKÓW NATURALNYCH				
<b>SKUTKI ZAGROŻENIA – MAPA RYZYKA</b>				
<b>LUDNOŚĆ</b>	MOŻLIWE SKUTKI PARALIŻU KOMUNIKACYJNEGO NA DROGACH ORAZ LINIACH KOLEJOWYCH SPOWODOWANE ZALANIEM			
<b>MIENIE, W TYM INFRASTRUKTURA</b>	MOŻLIWE USZKODZENIA BUDYNKÓW MIESZKALNYCH ORAZ INFRASTRUKTURY W ZWIĄZKU Z ZALANIEM, ZWIĘKSZONA ILOŚĆ AWARII W SYSTEMACH ZAOPATRUJĄCYCH LUDNOŚĆ W ENERGIĘ ELEKTRYCZNĄ, CO ORAZ WODĘ			
<b>GOSPODARKA</b>	NIEFUNKCJONUJĄCY NORMALNIE TRANSPORT DROGOWY I KOLEJOWY, DUŻE STRATY W UPRAWACH ROLNYCH			
<b>ŚRODOWISKO</b>	MOŻLIWE ZNISZCZENIA			
<b>OBSZAR ZAGROŻENIA – MAPA ZAGROŻENIA</b>				
OBSZAR CAŁEJ GMINY				



## 1.6 INTENSYWNE OPADY DESZCZU, SILNE BURZE Z GRADEM

### 1. ZAGROŻENIA KLIMATYCZNE

#### SIATKA POWIADAMIANIA

GRUPA	FORMA	TELEFON (STACJONARNY, KOMÓRKOWY)	E-MAIL	SMS	FAX (OPCJA)	MULTI SMS	ŁĄCZNOŚĆ RADIOWA (OPCJA)	WIDEOKONFERENCJA (OPCJA)	STRONA INTERNETOWA URZĘDU	URZĘDOWE TABLICE INFORMACYJNE	GMINNE SYRENY ALARMOWE LUB URZĄDZENIA NAGŁAŚNIAJĄCE
KIEROWNICTWO URZĘDU		X	X	X							
GZZK		X	X	X							
WÓJT, KZK, PCZK		X	X	X	X		X	X			
PODMIOTY PRZEWDYWANE DO REALIZACJI PRZEDSIĘWZIĘĆ OKREŚLONYCH W PLANIE ŻK (ZGODNIE Z ODPOWIEDNIM ZESTAWEM PROCEDUR)		X	X	X	X						
LUDNOŚĆ				X (SOŁTYSI)		X			X	X	X
KZK SĄSIADUJĄCE		X	X		X						

## 1.6 INTENSYWNE OPADY DESZCZU, SILNE BURZE Z GRADEM

### 1. ZAGROŻENIA KLIMATYCZNE

#### ZESTAWIENIE PROCEDUR

PRK	MZ	MZ-0
<b>PRK 1 – DZIAŁANIA W SYTUACJI WYSTĄPIENIA ZAGROŻEŃ KLIMATYCZNYCH</b>	<b>MZ 1 – MONITORING ZAGROŻEŃ</b> <b>MZ 2 – ALARMOWANIE, OSTRZEGANIE I INFORMOWANIE LUDNOŚCI</b> <b>MZ 3 – URUCHOMIENIE I DZIAŁANIE GMINNEGO ZESPOŁU ZARZĄDZANIA KRYZYSOWEGO</b> <b>MZ 4 – ZAPEWNIENIE CAŁODOBOWEGO PRZEPLYWU INFORMACJI NA POTRZEBY ZARZĄDZANIA KRYZYSOWEGO</b> <b>MZ 5 – URUCHOMIENIE SIŁ I ŚRODKÓW SIŁ ZBROJNYCH RP LUB OSÓB OSADZONYCH W ZAKŁADACH KARNYCH</b> <b>MZ 6 – WNIOSKOWANIE O WPROWADZENIE STANU KLĘSKI ŻYWIŁOWEJ NA TERENIE GMINY</b> <b>MZ 7 – WNIOSKOWANIE O URUCHOMIENIE REZERW STRATEGICZNYCH</b> <b>MZ 16 – PROWADZENIE KOMUNIKACJI SPOŁECZNEJ URZĘDU W PRZYPADKU WYSTĄPIENIA SYTUACJI KRYZYSOWEJ</b> <b>MZ 17 – PRZEKAZYWANIE DO PUBLICZNEJ WIADOMOŚCI AKTÓW PRAWNYCH</b> <b>MZ 19 – KOORDYNACJA SYSTEMU WSPARCIA PSYCHOLOGICZNEGO DLA OFIAR SYTUACJI KRYZYSOWEJ</b> <b>MZ 21 – OCENIANIE I DOKUMENTOWANIE SZKÓD</b> <b>MZ 22 – WPROWADZENIE OGRANICZEŃ PRAW CZŁOWIEKA I OBYWATELA NA TERENIE GMINY</b>	<b>MZ-01 – DZIAŁANIA OCHOTNICZEJ STRAŻY POŻARNEJ PODCZAS WYSTĄPIENIA ZAGROŻEŃ KLIMATYCZNYCH</b> <b>MZ-02 – DZIAŁANIA POLICJI PODCZAS ZAGROŻEŃ KLIMATYCZNYCH</b>

#### POWIĄZANE PLANY I INNA DOKUMENTACJA


- PLAN EWAKUACJI/PRIJĘCIA LUDNOŚCI W GMINIE SZYDŁOWO
- ZARZĄDZENIE NR 36 KOMENDANTA GŁÓWNEGO POLICJI Z DNIA 14 LISTOPADA 2017 ROKU W SPRAWIE ZADAŃ REALIZOWANYCH PRZEZ POLICJĘ W SYTUACJACH KRYZYSOWYCH

## 1.7 SILNE WIARY

### 1. ZAGROŻENIA KLIMATYCZNE

**Silny wiatr** - (według definicji podawanej przez IMGW-PIB) - wiatr, to naturalny poziomy ruch powietrza powstały wskutek różnic ciśnienia. Jest tym silniejszy, im większe są te różnice. Przy prędkościach przekraczających 15 m/s (54 km/h) wiatr stwarza poważne zagrożenia. IMGW ostrzega o wietrze, którego prędkość średnia przekroczy 15 m/s oraz o wietrze, którego prędkość osiąga w porywach co najmniej 20 m/s (72 km/h).

Tego typu zjawiska atmosferyczne najczęściej występują w okresie wiosennym i jesienno –zimowym. Biorąc jednak pod uwagę możliwość wystąpienia anomalii pogodowych, należy liczyć się z wystąpieniem tego typu zjawisk o każdej porze roku. Zjawisko to daje się prognozować.

<b>1 stopień zagrożenia</b>	Średnia prędkość wiatru od 54 km/h (15 m/s) do 72 km/h (20 m/s) <b>lub:</b> Wiatr osiągający w porywach od 72 km/h (20 m/s) do 90 km/h (25 m/s)		
<b>2 stopień zagrożenia</b>	Średnia prędkość wiatru od 72 km/h (20 m/s) do 90 km/h (25 m/s) <b>lub:</b> Wiatr osiągający w porywach od 90 km/h (25 m/s) do 115 km/h (32 m/s)		
<b>3 stopień zagrożenia</b>	Średnia prędkość wiatru powyżej 90 km/h (25 m/s) <b>lub:</b> Wiatr osiągający w porywach powyżej 115 km/h (32 m/s)		
<b>WARTOŚĆ RYZYKA MIN. ↔ EKSTREM.</b>	<b>ZAGROŻENIE 1.7 SILNE WIARY</b>		PRAWDOPODOBIENSTWO
			RZADKIE
			SKUTKI
			MAŁE
<b>OCENA RYZYKA- ŚREDNIE</b>			

#### PRZYCZYNY POWSTANIA ZAGROŻENIA

- WARUNKI SPRZYJAJĄCE POWSTANIU SILNYCH, PORYWISTYCH WIATRÓW TO ZNACZNA RÓŻNICA TEMPERATURY I WILGOTNOŚCI NA GRANICY DWÓCH MAS POWIETRZA
- PRZYCZYNA INTENSYWNYCH ZJAWISK ATMOSFERYCZNYCH – ANOMALII POGODOWYCH – W OSTATNICH LATACH JEST OGÓLNA ZMIANA KLIMATU W KONTEKŚCIE GLOBALNEGO OCIEPLENIA I WZROSTU TEMPERATURY NA POWIERZCHNI ZIEMI. ZMIANY KLIMATU WYNIKAJĄ Z CZYNNIKÓW ZEWNĘTRZNYCH TAKICH JAK ILOŚĆ DOCHODZĄCEGO PROMIENIOWANIA SŁONECZNEGO LUB CZYNNIKÓW WEWNĘTRZNYCH TAKICH JAK DZIAŁALNOŚĆ CZŁOWIEKA (ZMIANY ANTROPOGENICZNE) LUB WPŁYW CZYNNIKÓW NATURALNYCH

#### SKUTKI ZAGROŻENIA – MAPA RYZYKA

<b>LUDNOŚĆ</b>	BEZPOŚREDNIE ZAGROŻENIE ZDROWIA I ŻYCIA LUDNOŚCI, OKRESOWE UTRUDNIENIA W PRZEMIESZCZANIU SIĘ, MOŻLIWA KONIECZNOŚĆ EWAKUACJI, ZAKŁÓCENIA W DOSTAWIE ŻYWNOŚCI
<b>MIENIE, W TYM INFRASTRUKTURA</b>	ZNISZCZENIA W INFRASTRUKTURZE KOMUNALNEJ I TRANSPORTOWEJ (DROGI, MOSTY, WIADUKTY, PRZEPUSTY, USZKODZENIA SIECI TRAKCYJNEJ), ZNISZCZENIA W INFRASTRUKTURZE WYTWARZANIA, PRZEMYSŁU LUB DYSTRYBUCJI ENERGII ELEKTRYCZNEJ, ZNISZCZENIA OBIEKTÓW UŻYTECZNOŚCI PUBLICZNEJ/ LOKALI MIESZKALNYCH/MIEJSC PRACY, ZAKŁÓCENIA FUNKCJONOWANIA SYSTEMÓW ŁĄCZNOŚCI I SYSTEMÓW TELEINFORMATYCZNYCH, ZAKŁÓCENIA W TRANSPORCIE, STRATY W DZIEDZICTWIE NARODOWYM (DOBRA KULTURY I OBIEKTY CHRONIONE PRZYRODNICZO)
<b>GOSPODARKA</b>	ZNISZCZENIE HODOWLI I ZBIORÓW W GOSPODARSTWACH ROLNYCH
<b>ŚRODOWISKO</b>	MOŻLIWE ZNISZCZENIA A NAWET DEGRADACJA ŚRODOWISKA NATURALNEGO

#### OBSZAR ZAGROŻENIA – MAPA ZAGROŻENIA

OBSZAR CAŁEJ GMINY

## 1.7 SILNE WIARY

### 1. ZAGROŻENIA KLIMATYCZNE

#### SIATKA POWIADAMIANIA

GRUPA	FORMA	TELEFON (STACJONARNY, KOMÓRKOWY)	E-MAIL	SMS	FAX (OPCJA)	MULTI SMS	ŁĄCZNOŚĆ RADIOWA (OPCJA)	WIDEOKONFERENCJA (OPCJA)	STRONA INTERNETOWA URZĘDU	URZĘDOWE TABLICE INFORMACYJNE	GMINNE SYRENY ALARMOWE LUB URZĄDZENIA NAGŁĄSNIAJĄCE
KIEROWNICTWO URZĘDU		X	X	X							
KZK		X	X	X							
WÓJT, GCZK, PCZK		X	X	X	X		X	X			
PODMIOTY PRZEWDYWANE DO REALIZACJI PRZEDSIĘWZIĘĆ OKREŚLONYCH W PLANIE ŻK (ZGODNIE Z ODPOWIEDNIM ZESTAWEM PROCEDUR)		X	X	X	X						
LUDNOŚĆ				X (SOŁTYSI)		X			X	X	X
KZK SĄSIADUJĄCE		X	X		X						

## 1.7 SILNE WIARY

### 1. ZAGROŻENIA KLIMATYCZNE

#### ZESTAWIENIE PROCEDUR

PRK	MZ	MZ-0
<b>PRK 1 – DZIAŁANIA W SYTUACJI WYSTĄPIENIA ZAGROŻEŃ KLIMATYCZNYCH</b>	<b>MZ 1 – MONITORING ZAGROŻEŃ</b> <b>MZ 2 – ALARMOWANIE, OSTRZEGANIE I INFORMOWANIE LUDNOŚCI</b> <b>MZ 3 – URUCHOMIENIE I DZIAŁANIE GMINNEGO ZESPOŁU ZARZĄDZANIA KRYZYSOWEGO</b> <b>MZ 4 – ZAPEWNIENIE CAŁODOBOWEGO PRZEPLYWU INFORMACJI NA POTRZEBY ZARZĄDZANIA KRYZYSOWEGO</b> <b>MZ 5 – URUCHOMIENIE SIŁ I ŚRODKÓW SIŁ ZBROJNYCH RP LUB OSÓB OSADZONYCH W ZAKŁADACH KARNYCH</b> <b>MZ 6 – WNIOSKOWANIE O WPROWADZENIE STANU KLĘSKI ŻYWIŁOWEJ NA TERENIE GMINY</b> <b>MZ 7 – WNIOSKOWANIE O URUCHOMIENIE REZERW STRATEGICZNYCH</b> <b>MZ 16 – PROWADZENIE KOMUNIKACJI SPOŁECZNEJ URZĘDU W PRZYPADKU WYSTĄPIENIA SYTUACJI KRYZYSOWEJ</b> <b>MZ 17 – PRZEKAZYWANIE DO PUBLICZNEJ WIADOMOŚCI AKTÓW PRAWNYCH</b> <b>MZ 19 – KOORDYNACJA SYSTEMU WSPARCIA PSYCHOLOGICZNEGO DLA OFIAR SYTUACJI KRYZYSOWEJ</b> <b>MZ 21 – OCENIANIE I DOKUMENTOWANIE SZKÓD</b> <b>MZ 22 – WPROWADZENIE OGRANICZEŃ PRAW CZŁOWIEKA I OBYWATELA NA TERENIE GMINY</b>	<b>MZ-01 – DZIAŁANIA OCHOTNICZEJ STRAŻY POŻARNEJ WRAZ Z JEDNOSTKAMI OSP PODCZAS WYSTĄPIENIA ZAGROŻEŃ KLIMATYCZNYCH</b> <b>MZ-02 – DZIAŁANIA POLICJI PODCZAS ZAGROŻEŃ KLIMATYCZNYCH</b>

#### POWIĄZANE PLANY I INNA DOKUMENTACJA


- PLAN EWAKUACJI/PRZYJĘCIA LUDNOŚCI W GMINIE SZYDŁOWO
- ZARZĄDZENIE NR 36 KOMENDANTA GŁÓWNEGO POLICJI Z DNIA 14 LISTOPADA 2017 ROKU W SPRAWIE ZADAŃ REALIZOWANYCH PRZEZ POLICJĘ W SYTUACJACH KRYZYSOWYCH

## 2.1 ZAGROŻENIE EPIDEMICZNE ORAZ STAN EPIDEMII CHOROÓB ZAKAŻNYCH

### 2. EPIDEMIE

**Epidemia** – według ustawy z dnia 5 grudnia 2008 roku o zapobieganiu oraz zwalczaniu zakażeń i chorób zakaźnych u ludzi to wystąpienie na danym obszarze zakażeń lub zachorowań na chorobę zakaźną w liczbie wyraźnie większej niż we wcześniejszym okresie albo wystąpienie zakażeń lub chorób zakaźnych dotychczas niewystępujących.

**Epidemia** (definicja ogólna) jest masowym rozprzestrzenianiem się choroby zakaźnej w czasie i przestrzeni, której poziom jest kilkakrotnie wyższy niż wskaźnik statystyczny odnotowany na terenie zmiany. Ofiarami tej choroby są ludzie, na dużą skalę skutki infekcji nie mają granic i obejmują zarówno małe obszary, jak i całe kraje. Każda epidemia choroby może się radykalnie różnić od poprzedniej i towarzyszą jej objawy zależne od wielu czynników. Ten klimat, warunki pogodowe, ciśnienie atmosferyczne, położenie geograficzne, warunki społeczno-higieniczne. Epidemia wirusa charakteryzuje się ciągłym procesem przenoszenia czynnika zakaźnego z jednej osoby na drugą, co prowadzi do ciągłego łańcucha konsekwentnie rozwijających się chorób zakaźnych.

WARTOŚĆ RYZYKA MIN. ↔ EKSTREM.	ZAGROŻENIE 2.1 ZAGROŻENIE EPIDEMICZNE ORAZ STAN EPIDEMII CHOROÓB ZAKAŻNYCH	PRAWDOPODOBIENSTWO	RZADKIE
		SKUTKI	ŚREDNIE
	<b>ZAGROŻENIE 2.1</b>	<b>OCENA RYZYKA – ŚREDNIE</b>	
<b>PRZYCZYNY POWSTANIA ZAGROŻENIA</b>			
<ul style="list-style-type: none"> <li>– NIEODPOWIEDNIA PROFILAKTYKA I ZACHOWANIE WARUNKÓW HIGIENICZNO – SANITARNYCH</li> <li>– PRZYWLECZENIE NIEBEZPIECZNYCH PATOGENÓW W ZWIĄZKU Z MIGRACJĄ LUDNOŚCI</li> <li>– ROZPRZESTRZENIANIE SIĘ NIEBEZPIECZNYCH PATOGENÓW (WIRUSÓW)</li> <li>– MODA NA NIESZCZEPIENIE DZIECI I MŁODZIEŻY (DOTYCZY KALENDARZA SZCZEPIEŃ OBOWIĄZKOWYCH)</li> </ul>			
<b>SKUTKI ZAGROŻENIA – MAPA RYZYKA</b>			
<b>LUDNOŚĆ</b>	BEZPOŚREDNI WPŁYW NA ŻYCIE I ZDROWIE CAŁEJ POPULACJI, SKUTKI SĄ TRUDNE DO OSZACOWANIA I ZALEŻĄ OD KONKRETNEJ JEDNOSTKI CHOROBOWEJ, NIE MOŻNA WYKLUCZYĆ W TAKICH SYTUACJACH PANIKI WŚRÓD LUDNOŚCI ORAZ ZAGROŻENIA ZAKŁÓCENIA PORZĄDKU PUBLICZNEGO I PANIKI, POŚREDNIE ZAGROŻENIE BĘDZIE MIAŁO MIEJSCE NA SKUTEK NIEWYDOLNOŚCI SYSTEMU OPIEKI ZDROWOTNEJ I/LUB SYSTEMU OPIEKI SPOŁECZNEJ, MOGĄ WYSTĄPIĆ UTRUDNIENIA W DOSTĘPIE DO ŻYWNÓŚCI I WODY PITNEJ		
<b>MIENIE, W TYM INFRASTRUKTURA</b>	ZAGROŻENIE NIE NISZCZY OBIEKTÓW MATERIALNYCH		
<b>GOSPODARKA</b>	ZE WZGLĘDU NA ABSENCJE CHOROBOWĄ PRACOWNIKÓW LUB WSTRZYMANIA RUCHU GRANICZNEGO ORAZ OGRANICZENIA EKSPORTU I IMPORTU MOŻE DOJŚĆ DO ZNACZNEGO SPADKU PRODUKCJI WE WSZYSTKICH DZIAŁACH GOSPODARKI, MOŻLIWY PARALIŻ EKONOMICZNY I ZNACZNY SPADEK PKB ZWIĄZANY Z: IZOLACJĄ TERENÓW, DŁUGOTERMINOWYM ZABLOKOWANIEM SZLAKÓW/WĘZŁÓW KOMUNIKACYJNYCH, KONIECZNOŚĆ DUŻYCH NAKŁADÓW Z BUDŻETU PAŃSTWA ZWIĄZANA Z LIKWIDACJĄ SKUTKÓW ZDARZENIA		
<b>ŚRODOWISKO</b>	NIE POWINNY ZAJŚĆ ZMIANY W ŚRODOWISKU, MOŻE WYSTĄPIĆ MIEJSCOWO SKAŻENIE ŚRODOWISKA W PRZYPADKU BRAKU ZACHOWANIA WYMOGÓW Z ZAKRESU BEZPIECZEŃSTWA SANITARNO-EPIDEMIOLOGICZNEGO I WETERYNARYJNEGO DOTYCZĄCE REGUŁ GRZEBANIA ZMARŁYCH ORAZ UTYLIZACJI ODPADÓW MEDYCZNYCH		
<b>OBSZAR ZAGROŻENIA – MAPA ZAGROŻENIA</b>			
OBSZAR CAŁEJ GMINY			

## 2.1 ZAGROŻENIE EPIDEMICZNE ORAZ STAN EPIDEMII CHOROÓB ZAKAŻNYCH

### 2. EPIDEMIE

#### SIATKA POWIADAMIANIA

GRUPA	FORMA TELEFON (STACJONARNY, KOMÓRKOWY)	E-MAIL	SMS	FAX (OPCJA)	MULTI SMS	ŁĄCZNOŚĆ RADIOWA (OPCJA)	WIDEOKONFERENCJA (OPCJA)	STRONA INTERNETOWA URZĘDU	URZĘDOWE TABLICE INFORMACYJNE	GMINNE SYRENY ALARMOWE LUB URZĄDZENIA NAGŁASNIAJĄCE
KIEROWNICTWO URZĘDU	X	X	X							
GZZK	X	X	X							
WÓJT, KZK, PCZK	X	X	X	X		X	X			
PODMIOTY PRZEWDYWANE DO REALIZACJI PRZEDSIĘWZIĘĆ OKREŚLONYCH W PLANIE ŻK (ZGODNIE Z ODPOWIEDNIM ZESTAWEM PROCEDUR)	X	X	X	X						
LUDNOŚĆ			X (SOŁTYSI)		X			X	X	X
KZK SĄSIADUJĄCE	X	X		X						

## 2.1 ZAGROŻENIE EPIDEMICZNE ORAZ STAN EPIDEMII CHOROÓB ZAKAŻNYCH

### 2. EPIDEMIE

#### ZESTAWIENIE PROCEDUR

PRK	MZ	MZ-0
<b>PRK 2 – POSTĘPOWANIE W CZASIE ZAGROŻENIA EPIDEMICZNEGO I EPIDEMII</b>	<b>MZ 1 – MONITORING ZAGROŻEŃ</b> <b>MZ 2 – ALARMOWANIE, OSTRZEGANIE I INFORMOWANIE LUDNOŚCI</b> <b>MZ 3 – URUCHOMIENIE I DZIAŁANIE GMINNEGO ZESPOŁU ZARZĄDZANIA KRYZYSOWEGO</b> <b>MZ 4 – ZAPEWNIENIE CAŁODOBOWEGO PRZEPLYWU INFORMACJI NA POTRZEBY ZARZĄDZANIA KRYZYSOWEGO</b> <b>MZ 5 – URUCHOMIENIE SIŁ I ŚRODKÓW SIŁ ZBROJNYCH RP LUB OSÓB OSADZONYCH W ZAKŁADACH KARNYCH</b> <b>MZ 6 – WNIOSKOWANIE O WPROWADZENIE STANU KLĘSKI ŻYWIŁOWEJ NA TERENIE GMINY</b> <b>MZ 7 – WNIOSKOWANIE O URUCHOMIENIE REZERW STRATEGICZNYCH</b> <b>MZ 16 – PROWADZENIE KOMUNIKACJI SPOŁECZNEJ URZĘDU W PRZYPADKU WYSTĄPIENIA SYTUACJI KRYZYSOWEJ</b> <b>MZ 17 – PRZEKAZYWANIE DO PUBLICZNEJ WIADOMOŚCI AKTÓW PRAWNYCH</b> <b>MZ 19 – KOORDYNACJA SYSTEMU WSPARCIA PSYCHOLOGICZNEGO DLA OFIAR SYTUACJI KRYZYSOWEJ</b> <b>MZ 22 – WPROWADZENIE OGRANICZEŃ PRAW CZŁOWIEKA I OBYWATELA NA TERENIE GMINY</b>	<b>MZ-04 – DZIAŁANIA PAŃSTWOWEJ INSPEKCJI SANITARNEJ W CZASIE ZAGROŻENIA EPIDEMICZNEGO ORAZ STANU EPIDEMII</b> <b>MZ-05 – DZIAŁANIA POLICJI W ZWIĄZKU Z WYSTĄPIENIEM ZAGROŻEŃ EPIDEMICZNYCH</b>
<b>POWIĄZANE PLANY I INNA DOKUMENTACJA</b>		
<ul style="list-style-type: none"> <li>– PLAN EWAKUACJI/PRZYJĘCIA LUDNOŚCI W GMINIE SZYDŁOWO</li> <li>– ZARZĄDZENIE NR 36 KOMENDANTA GŁÓWNEGO POLICJI Z DNIA 14 LISTOPADA 2017 ROKU W SPRAWIE ZADAŃ REALIZOWANYCH PRZEZ POLICJĘ W SYTUACJACH KRYZYSOWYCH</li> </ul>		




## 3.1 SKAŻENIE CHEMICZNE SPOWODOWANE AWARIĄ PRZEMYSŁOWĄ

### 3. SKAŻENIA CHEMICZNE

**Awaria przemysłowa** – według ustawy z dnia 27 kwietnia 2001 roku Prawo ochrony środowiska przez poważną awarię – rozumie się przez to zdarzenie, w szczególności emisję, pożar lub eksplozję, powstałe w trakcie procesu przemysłowego, magazynowania lub transportu, w których występuje jedna lub więcej niebezpiecznych substancji, prowadzące do natychmiastowego powstania zagrożenia życia lub zdrowia ludzi lub środowiska lub powstania takiego zagrożenia z opóźnieniem (poważna awaria przemysłowa – rozumie się przez to poważną awarię w zakładzie).

**Substancja niebezpieczna** – według ustawy z dnia 27 kwietnia 2001 roku Prawo ochrony środowiska to jedna lub więcej substancji albo mieszaniny substancji, które ze względu na swoje właściwości chemiczne, biologiczne lub promieniotwórcze mogą, w razie nieprawidłowego obchodzenia się z nimi, spowodować zagrożenie życia lub zdrowia ludzi lub środowiska; substancją niebezpieczną może być surowiec, produkt, półprodukt, odpad, a także substancja powstała w wyniku awarii.

**Skażenie chemiczne** – to zanieczyszczenie powietrza, wody, gleby, ciała ludzkiego, przedmiotów, itp. substancjami szkodliwymi dla ludzi. Skażenie może być spowodowane celowo na przykład poprzez stosowanie bojowych środków trujących, przypadkiem – na skutek katastrofy lub być stałym, niezamierzonym efektem niektórych procesów przemysłowych, rolniczych, transportowych i innych.

WARTOŚĆ RYZYKA MIN. ↔ EKSTREM.	ZAGROŻENIE 3.1 SKAŻENIE CHEMICZNE SPOWODOWANE AWARIĄ PRZEMYSŁOWĄ	PRAWDOPODOBIENSTWO	RZADKIE
		SKUTKI	ŚREDNIE
	<b>OCENA RYZYKA – ŚREDNIE</b>		
<b>PRZYCZYNY POWSTANIA ZAGROŻENIA</b>			
<ul style="list-style-type: none"> <li>– AWARIE I KATASTROFY W OBIEKTACH PRZEMYSŁOWYCH</li> <li>– ROZSZCZELNIENIA RUROCIĄGÓW PRZEMYSŁOWYCH ORAZ USZKODZENIA INSTALACJI TECHNICZNYCH, W TYM BRAK WŁAŚCIWEJ KONSERWACJI</li> <li>– BŁĄD CZŁOWIEKA, W TYM W WYNIKU BRAKU SZKOLENIA ORAZ NIEWŁAŚCIWEGO PRZESTRZEGANIA ZASAD BEZPIECZEŃSTWA I HIGIENY PRACY</li> </ul>			
<b>SKUTKI ZAGROŻENIA – MAPA RYZYKA</b>			
<b>LUDNOŚĆ</b>	ŚMIERĆ OSÓB ZATRUDNIONYCH W ZAKŁADACH, RANNI I ZABICI MIESZKAŃCY POBLISKICH OSIEDLI LUDZKICH UŻYTKOWNICY DRÓG W POBLIŻU ZDARZENIA		
<b>MIENIE, W TYM INFRASTRUKTURA</b>	SKUTKI BEZPOŚREDNIE, STRATY MATERIALNE TRUDNE DO OSZACOWANIA – RACZEJ OGRANICZĄ SIĘ DO ZAKŁADU I JEGO OTOCZENIA		
<b>GOSPODARKA</b>	SKUTKI DLA GOSPODARKI SĄ MINIMALNE		
<b>ŚRODOWISKO</b>	SKUTKI ODWRACALNE W KRÓTSZYM LUB DŁUŻSZYM CZASIE, JEDNAKŻE MOŻE WIĄZAĆ SIĘ ZE ZNACZNYM SKAŻENIEM ŚRODOWISKA I OGROMNYMI KOSZTAMI PRZYWRÓCENIA DO STANU PIERWOTNEGO		
<b>OBSZAR ZAGROŻENIA – MAPA ZAGROŻENIA</b>			
<p><b>NA OBSZARZE GMINY SZYDŁOWO NIE WYSTĘPUJĄ ZAKŁADY PRZEMYSŁOWE MOGĄCE STWARZAĆ ZNACZĄCE LUB DUŻE ZAGROŻENIE SKAŻENIA CHEMICZNEGO.</b></p>			

### 3.1 SKAŻENIE CHEMICZNE SPOWODOWANE AWARIĄ PRZEMYSŁOWĄ

#### 3. SKAŻENIA CHEMICZNE

##### SIATKA POWIADAMIANIA

GRUPA	FORMA TELEFON (STACJONARNY, KOMÓRKOWY)	E-MAIL	SMS	FAX (OPCJA)	MULTI SMS	ŁĄCZNOŚĆ RADIOWA (OPCJA)	WIDEOKONFERENCJA (OPCJA)	STRONA INTERNETOWA URZĘDU	URZĘDOWE TABLICE INFORMACYJNE	GMINNE SYRENY ALARMOWE LUB URZĄDZENIA NAGŁĄSNIAJĄCE
KIEROWNICTWO URZĘDU	X	X	X							
GZZK	X	X	X							
WÓJT, KZK, PCZK	X	X	X	X		X	X			
PODMIOTY PRZEWDYWANE DO REALIZACJI PRZEDSIĘWZIĘĆ OKREŚLONYCH W PLANIE ZK (ZGODNIE Z ODPOWIEDNIM ZESTAWEM PROCEDUR)	X	X	X	X						
LUDNOŚĆ			X (SOŁTYSI)		X			X	X	X
KZK SĄSIADUJĄCE	X	X		X						

## 3.1 SKAŻENIE CHEMICZNE SPOWODOWANE AWARIĄ PRZEMYSŁOWĄ

### 3. SKAŻENIA CHEMICZNE

ZESTAWIENIE PROCEDUR		
PRK	MZ	MZ-0
<b>PRK 3</b> – DZIAŁANIA W PRZYPADKU SKAŻENIA CHEMICZNEGO	<b>MZ 1</b> – MONITORING ZAGROŻEŃ <b>MZ 2</b> – ALARMOWANIE, OSTRZEGANIE I INFORMOWANIE LUDNOŚCI <b>MZ 3</b> – URUCHOMIENIE I DZIAŁANIE GMINNEGO ZESPOŁU ZARZĄDZANIA KRYZYSOWEGO <b>MZ 4</b> – ZAPEWNIENIE CAŁODOBOWEGO PRZEPLYWU INFORMACJI NA POTRZEBY ZARZĄDZANIA KRYZYSOWEGO <b>MZ 16</b> – PROWADZENIE KOMUNIKACJI SPOŁECZNEJ URZĘDU W PRZYPADKU WYSTĄPIENIA SYTUACJI KRYZYSOWEJ <b>MZ 17</b> – PRZEKAZYWANIE DO PUBLICZNEJ WIADOMOŚCI AKTÓW PRAWNYCH <b>MZ 19</b> – KOORDYNACJA SYSTEMU WSPARCIA PSYCHOLOGICZNEGO DLA OFIAR SYTUACJI KRYZYSOWEJ	<b>MZ-06</b> – DZIAŁANIA OCHOTNICZEJ STRAŻY POŻARNEJ W PRZYPADKU WYSTĄPIENIA SKAŻENIA CHEMICZNEGO <b>MZ-016</b> – DZIAŁANIA POLICJI W PRZYPADKU WYSTĄPIENIA AWARII PRZEMYSŁOWYCH I KATASTROF KOMUNIKACYJNYCH
POWIĄZANE PLANY I INNA DOKUMENTACJA		
– PLAN EWAKUACJI/PRZYJĘCIA LUDNOŚCI W GMINIE SZYDŁOWO – ZARZĄDZENIE NR 36 KOMENDANTA GŁÓWNEGO POLICJI Z DNIA 14 LISTOPADA 2017 ROKU W SPRAWIE ZADAŃ REALIZOWANYCH PRZEZ POLICJĘ W SYTUACJACH KRYZYSOWYCH		

## 3.2 SKAŻENIE CHEMICZNE SPOWODOWANE AWARIĄ W TRANSPORCIE

### 3. SKAŻENIA CHEMICZNE

**Awaria przemysłowa** – według ustawy z dnia 27 kwietnia 2001 roku Prawo ochrony środowiska przez poważną awarię – rozumie się przez to zdarzenie, w szczególności emisję, pożar lub eksplozję, powstałe w trakcie procesu przemysłowego, magazynowania lub **transportu**, w których występuje jedna lub więcej niebezpiecznych substancji, prowadzące do natychmiastowego powstania zagrożenia życia lub zdrowia ludzi lub środowiska lub powstania takiego zagrożenia z opóźnieniem.

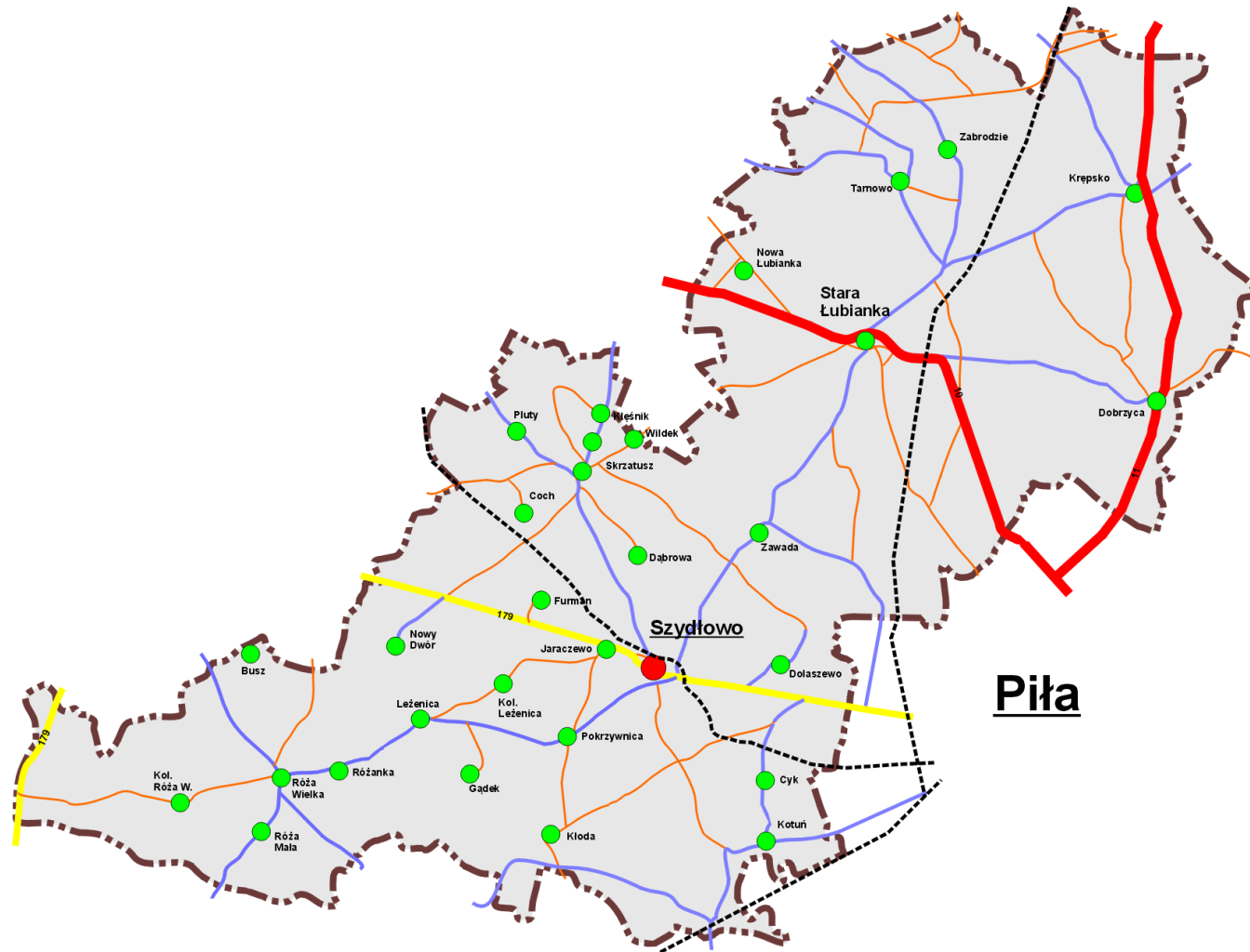
**Substancja niebezpieczna** – według ustawy z dnia 27 kwietnia 2001 roku Prawo ochrony środowiska to jedna lub więcej substancji albo mieszaniny substancji, które ze względu na swoje właściwości chemiczne, biologiczne lub promieniotwórcze mogą, w razie nieprawidłowego obchodzenia się z nimi, spowodować zagrożenie życia lub zdrowia ludzi lub środowiska; substancją niebezpieczną może być surowiec, produkt, półprodukt, odpad, a także substancja powstała w wyniku awarii.

**Skażenie chemiczne** – to zanieczyszczenie powietrza, wody, gleby, ciała ludzkiego, przedmiotów, itp. substancjami szkodliwymi dla ludzi. Skażenie może być spowodowane celowo na przykład poprzez stosowanie bojowych środków trujących, przypadkiem – na skutek katastrofy lub być stałym, niezamierzonym efektem niektórych procesów przemysłowych, rolniczych, transportowych i innych.

WARTOŚĆ RYZYKA MIN. ↔ EKSTREM.	ZAGROŻENIE 3.2 SKAŻENIE CHEMICZNE SPOWODOWANE AWARIĄ W TRANSPORCIE	PRAWDOPODOBIENSTWO	RZADKIE
		SKUTKI	MAŁE
		OCENA RYZYKA- MAŁE	
<b>PRZYCZYNY POWSTANIA ZAGROŻENIA</b>			
<ul style="list-style-type: none"> <li>– WYPADKI CYSTERN W RUCHU LĄDOWYM I KOLEJOWYM</li> <li>– WYPADKI PODCZAS TRANSPORTU NIEWYPAŁÓW</li> <li>– NIEKONTROLOWANY PRZEWÓZ SUBSTANCJI NIEBEZPIECZNYCH CHEMICZNIE</li> </ul>			
<b>SKUTKI ZAGROŻENIA – MAPA RYZYKA</b>			
<b>LUDNOŚĆ</b>	ŚMIERĆ LUB OBRAŻENIA UCZESTNIKÓW KATASTROFY I OKOLICZNYCH MIESZKAŃCÓW LUB OSÓB TAM PRZEBYWAJĄCYCH		
<b>MIENIE, W TYM INFRASTRUKTURA</b>	SKUTKI BEZPOŚREDNIE, STRATY TRUDNE DO OSZACOWANIA, JEŚLI ZDARZENIE BĘDZIE MIAŁO MIEJSCE W TERENIE ZURBANIZOWANYM STRATY MOGĄ BYĆ ZNACZNE		
<b>GOSPODARKA</b>	SKUTKI DLA GOSPODARKI SĄ MINIMALNE		
<b>ŚRODOWISKO</b>	SKUTKI ODWRACALNE W KRÓTSZYM LUB DŁUŻSZYM CZASIE, JEDNAKŻE MOŻE WIĄZAĆ SIĘ ZE ZNACZNYM SKAŻENIEM ŚRODOWISKA I OGROMNYMI KOSZTAMI PRZYWRÓCENIA DO STANU PIERWOTNEGO		
<b>OBSZAR ZAGROŻENIA – MAPA ZAGROŻENIA</b>			
<p>PRZEZ OBSZAR GMINY SZYDŁOWO PRZEBIEGA DROGA KRAJOWA K10 I K 11 ORAZ WOJEWÓDZKA 197.                      TRAKCJA KOLEJOWA PIŁA - STARA ŁUBIANKA - SZCZECINEK.                      TRAKCJA KOLEJOWA PIŁA – DOLASZEWO – SZYDŁOWO WAŁCZ - SZCZECIN.</p> <p><u><a href="#">LEGENDA DO MAPY:</a></u>                      Krajowa 10 – Piła - Stara Łubianka Wałcz                      Krajowa11 – Dobrzyca – Krępsko – Jastrowie                      Wojewódzka - 197</p>			

## 3.2 SKAŻENIE CHEMICZNE SPOWODOWANE AWARIĄ W TRANSPORCIE

### 3. SKAŻENIA CHEMICZNE



## 3.2 SKAŻENIE CHEMICZNE SPOWODOWANE AWARIĄ W TRANSPORCIE

### 3. SKAŻENIA CHEMICZNE

MAPA – REJONY DZIAŁANIA PATROLI ROZMINOWANIA NA TERENIE POWIATU PILSKIEGO

LEGENDA DO MAPY:

REJON ODPOWIEDZIALNOŚCI PATROLU ROZMINOWANIA NR 5, MIEJSCE DYSLOKACJI PATROLU 2 BRYGADA ZMECHANIZOWANA LEGIONÓW IM. MARSZAŁKA JÓZEFA PIŁSUDSKIEGO, UL. CZWARTAKÓW 4, 78-524 ZŁOCIENIEC, OFICER DYŻURNY TELEFON 94 363 76 00



## 3.2 SKAŻENIE CHEMICZNE SPOWODOWANE AWARIĄ W TRANSPORCIE

### 3. SKAŻENIA CHEMICZNE

#### SIATKA POWIADAMIANIA

GRUPA	FORMA	TELEFON (STACJONARNY, KOMÓRKOWY)	E-MAIL	SMS	FAX (OPCJA)	MULTI SMS	ŁĄCZNOŚĆ RADIOWA (OPCJA)	WIDEOKONFERENCJA (OPCJA)	STRONA INTERNETOWA URZĘDU	URZĘDOWE TABLICE INFORMACYJNE	GMINNE SYRENY ALARMOWE LUB URZĄDZENIA NAGŁAŚNIAJĄCE
KIEROWNICTWO URZĘDU		X	X	X							
GZZK		X	X	X							
WÓJT, KZK, PCZK		X	X	X	X		X	X			
PODMIOTY PRZEWDYWANE DO REALIZACJI PRZEDSIĘWZIĘĆ OKREŚLONYCH W PLANIE ŻK (ZGODNIE Z ODPOWIEDNIM ZESTAWEM PROCEDUR)		X	X	X	X						
LUDNOŚĆ				X (SOŁTYSI)		X			X	X	X
KZK SĄSIADUJĄCE		X	X		X						

## 3.2 SKAŻENIE CHEMICZNE SPOWODOWANE AWARIĄ W TRANSPORCIE

### 3. SKAŻENIA CHEMICZNE

#### ZESTAWIENIE PROCEDUR

PRK	MZ	MZ-0
<b>PRK 3</b> – DZIAŁANIA W PRZYPADKU SKAŻENIA CHEMICZNEGO	<b>MZ 1</b> – MONITORING ZAGROŻEŃ <b>MZ 2</b> – ALARMOWANIE, OSTRZEGANIE I INFORMOWANIE LUDNOŚCI <b>MZ 3</b> – URUCHOMIENIE I DZIAŁANIE GMINNEGO ZESPOŁU ZARZĄDZANIA KRYZYSOWEGO <b>MZ 4</b> – ZAPEWNIENIE CAŁODOBOWEGO PRZEPLYWU INFORMACJI NA POTRZEBY ZARZĄDZANIA KRYZYSOWEGO <b>MZ 16</b> – PROWADZENIE KOMUNIKACJI SPOŁECZNEJ URZĘDU W PRZYPADKU WYSTĄPIENIA SYTUACJI KRYZYSOWEJ <b>MZ 17</b> – PRZEKAZYWANIE DO PUBLICZNEJ WIADOMOŚCI AKTÓW PRAWNYCH <b>MZ 19</b> – KOORDYNACJA SYSTEMU WSPARCIA PSYCHOLOGICZNEGO DLA OFIAR SYTUACJI KRYZYSOWEJ	<b>MZ-06</b> – DZIAŁANIA OCHOTNICZEJ STRAŻY POŻARNEJ W PRZYPADKU WYSTĄPIENIA SKAŻENIA CHEMICZNEGO <b>MZ-016</b> – DZIAŁANIA POLICJI W PRZYPADKU WYSTĄPIENIA AWARII PRZEMYSŁOWYCH I KATASTROF KOMUNIKACYJNYCH

#### POWIĄZANE PLANY I INNA DOKUMENTACJA

- PLAN EWAKUACJI/PRIJĘCIA LUDNOŚCI W GMINIE SZYDŁOWO
- ZARZĄDZENIE NR 36 KOMENDANTA GŁÓWNEGO POLICJI Z DNIA 14 LISTOPADA 2017 ROKU W SPRAWIE ZADAŃ REALIZOWANYCH PRZEZ POLICJĘ W SYTUACJACH KRYZYSOWYCH





### 3.3 WYSTĄPIENIE SKAŻENIA CHEMICZNEGO LUB BIOLOGICZNEGO NA ODCINKU RZEKI LUB W ZBIORNIKU WODNYM

#### 3. SKAŻENIA CHEMICZNE

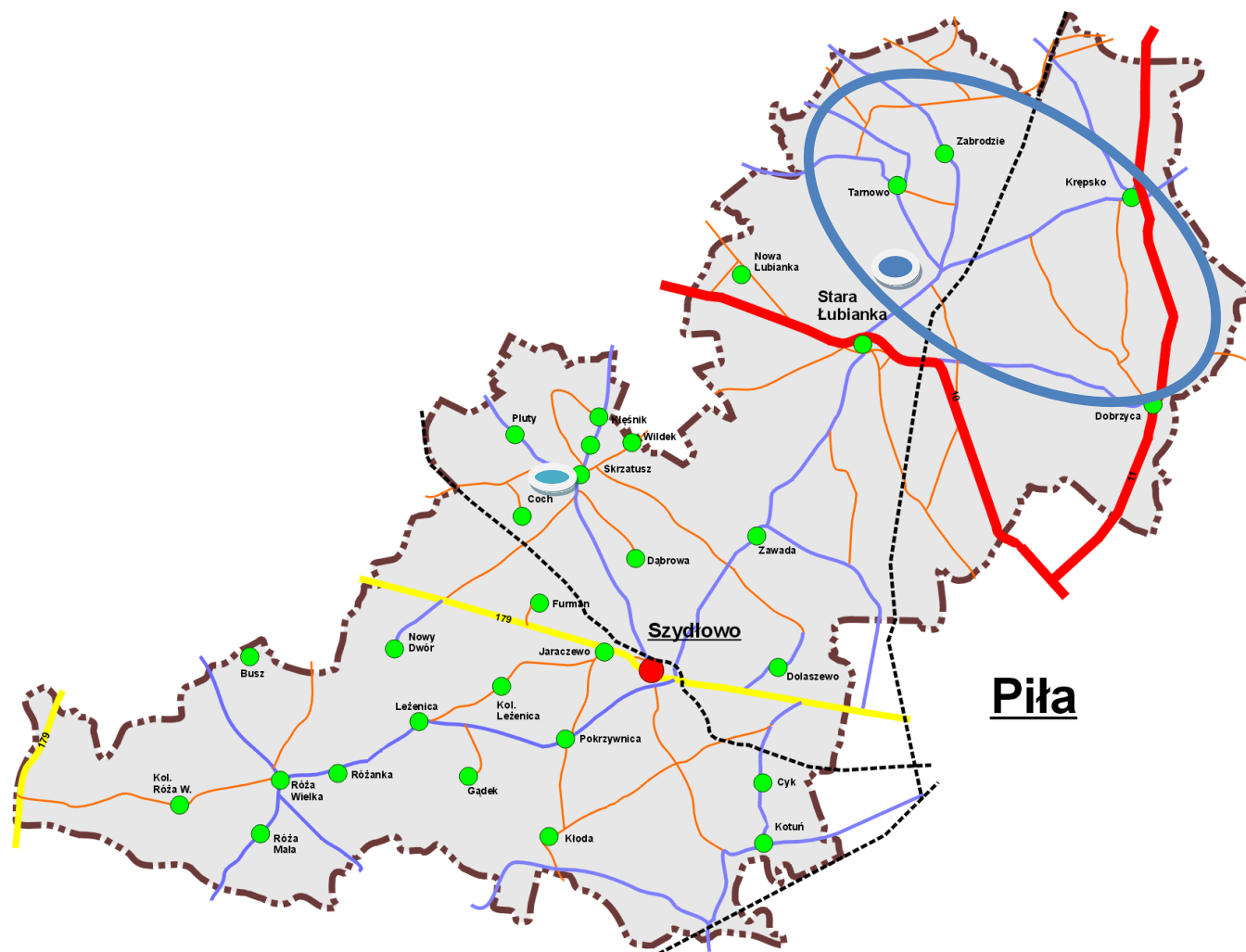
**Zanieczyszczenie wód** – niekorzystne zmiany właściwości fizycznych, chemicznych i bakteriologicznych wody, spowodowane wprowadzaniem w nadmiarze substancji nieorganicznych (stałych, płynnych, gazowych), organicznych, radioaktywnych czy wreszcie ciepła, które ograniczają lub uniemożliwiają wykorzystywanie wody do picia i celów gospodarczych.

**Skażenie chemiczne** – to zanieczyszczenie powietrza, wody, gleby, ciała ludzkiego, przedmiotów, itp. substancjami szkodliwymi dla ludzi. Skażenie może być spowodowane celowo na przykład poprzez stosowanie bojowych środków trujących, przypadkiem – na skutek katastrofy lub być stałym, niezamierzonym efektem niektórych procesów przemysłowych, rolniczych, transportowych i innych.

WARTOŚĆ RYZYKA MIN. ↔ EKSTREM.	ZAGROŻENIE 3.3 WYSTĄPIENIE SKAŻENIA CHEMICZNEGO LUB BIOLOGICZNEGO NA ODCINKU RZEKI LUB W ZBIORNIKU WODNYM	PRAWDOPODOBIENSTWO	RZADKIE
		SKUTKI	MAŁE
		OCENA RYZYKA – MAŁE	
<b>PRZYCZYNY POWSTANIA ZAGROŻENIA</b>			
<ul style="list-style-type: none"> <li>– ZANIECZYSZCZENIE WÓD SUBSTANCJAMI CHEMICZNYMI, BAKTERIAMI I INNYMI MIKROORGANIZMAMI</li> <li>– ZANIECZYSZCZENIA TRAFIAJĄCE DO WÓD RAZEM ZE ŚCIEKAMI</li> <li>– TRANSPORT WODNY I LĄDOWY</li> <li>– STOSOWANIE PESTYCYDÓW I NAWOZÓW SZTUCZNYCH ORAZ ODPADY KOMUNALNE I PRZEMYSŁOWE</li> </ul>			
<b>SKUTKI ZAGROŻENIA – MAPA RYZYKA</b>			
<b>LUDNOŚĆ</b>	ZAGROŻENIE ZDROWIA I ŻYCIA LUDNOŚCI PO BEZPOŚREDNIM KONTAKCIE		
<b>MIENIE, W TYM INFRASTRUKTURA</b>	SKUTKI SĄ MINIMALNE		
<b>GOSPODARKA</b>	SKUTKI DLA GOSPODARKI SĄ MINIMALNE		
<b>ŚRODOWISKO</b>	SKUTKI ODWRACALNE W KRÓTSZYM LUB DŁUŻSZYM CZASIE, JEDNAKŻE MOŻE WIĄZAĆ SIĘ ZE ZNACZNYM SKAŻENIEM ŚRODOWISKA WODNEGO I OGROMNYMI KOSZTAMI PRZYWRÓCENIA DO STANU PIERWOTNEGO		
<b>OBSZAR ZAGROŻENIA – MAPA ZAGROŻENIA</b>			
<p>MAPA - GŁÓWNE CIEKI GMINY SZYDŁOWO USYTUOWANE SĄ WOKÓŁ MIEJSCOWOŚCI TARNOWO-ZABRODZIE- KRĘPSKO- DOBRZYCA. ZBIORNIKI WODNE -JEZIORA W OKOLICY MIEJSCOWOŚCI STAŁA ŁUBIANKA I SKRZATUSZ</p> <p><b><u>LEGENDA DO MAPY - OBSZAR GMINY SZYDŁOWO:</u></b></p> <p> <b>JEZIORA</b></p> <p> <b>OBSZAR CIEKÓW WODNYCH RZEK</b></p>			

### 3.3 WYSTĄPIENIE SKAŻENIA CHEMICZNEGO LUB BIOLOGICZNEGO NA ODCINKU RZEKI LUB W ZBIORNIKU WODNYM

#### 3. SKAŻENIA CHEMICZNE



SIATKA POWIADAMIANIA

### 3.3 WYSTĄPIENIE SKAŻENIA CHEMICZNEGO LUB BIOLOGICZNEGO NA ODCINKU RZEKI LUB W ZBIORNIKU WODNYM

#### 3. SKAŻENIA CHEMICZNE

GRUPA	FORMA	TELEFON (STACJONARNY, KOMÓRKOWY)	E-MAIL	SMS	FAX (OPCJA)	MULTI SMS	ŁĄCZNOŚĆ RADIOWA (OPCJA)	WIDEOKONFERENCJA (OPCJA)	STRONA INTERNETOWA URZĘDU	URZĘDOWE TABLICE INFORMACYJNE	GMINNE SYRENY ALARMOWE LUB URZĄDZENIA NAGŁASNIAJĄCE
KIEROWNICTWO URZĘDU		X	X	X							
GZZK		X	X	X							
WÓJT, KZK, PCZK		X	X	X	X		X	X			
PODMIOTY PRZEWDYWANE DO REALIZACJI PRZEDSIĘWZIĘĆ OKREŚLONYCH W PLANIE ZK (ZGODNIE Z ODPOWIEDNIM ZESTAWEM PROCEDUR)		X	X	X	X						
LUDNOŚĆ				X (SOŁTYSI)		X			X	X	X
KZK SĄSIADUJĄCE		X	X		X						

### 3.3 WYSTĄPIENIE SKAŻENIA CHEMICZNEGO LUB BIOLOGICZNEGO NA ODCINKU RZEKI LUB W ZBIORNIKU WODNYM

#### 3. SKAŻENIA CHEMICZNE

##### ZESTAWIENIE PROCEDUR


PRK	MZ	MZ-0
<b>PRK 3</b> – DZIAŁANIA W PRZYPADKU SKAŻENIA CHEMICZNEGO	<b>MZ 1</b> – MONITORING ZAGROŻEN <b>MZ 2</b> – ALARMOWANIE, OSTRZEGANIE I INFORMOWANIE LUDNOŚCI <b>MZ 3</b> – URUCHOMIENIE I DZIAŁANIE GMINNEGO ZESPOŁU ZARZĄDZANIA KRYZYSOWEGO <b>MZ 4</b> – ZAPEWNIENIE CAŁODOBOWEGO PRZEPLYWU INFORMACJI NA POTRZEBY ZARZĄDZANIA KRYZYSOWEGO <b>MZ 16</b> – PROWADZENIE KOMUNIKACJI SPOŁECZNEJ URZĘDU W PRZYPADKU WYSTĄPIENIA SYTUACJI KRYZYSOWEJ <b>MZ 17</b> – PRZEKAZYWANIE DO PUBLICZNEJ WIADOMOŚCI AKTÓW PRAWNYCH <b>MZ 19</b> – KOORDYNACJA SYSTEMU WSPARCIA PSYCHOLOGICZNEGO DLA OFIAR SYTUACJI KRYZYSOWEJ	<b>MZ-06</b> – DZIAŁANIA OCHOTNICZEJ STRAŻY POŻARNEJ W PRZYPADKU WYSTĄPIENIA SKAŻENIA CHEMICZNEGO
<b>POWIĄZANE PLANY I INNA DOKUMENTACJA</b>		
– PLAN EWAKUACJI/PRZYJĘCIA LUDNOŚCI W GMINIE SZYDŁOWO		

## 4.1 BRAK FUNKCJONOWANIA SIECI PSTN, W TYM NUMERÓW ALARMOWYCH

### 4. ROZLEGŁE AWARIE SYSTEMÓW ŁĄCZNOŚCI I TELEINFORMATYCZNYCH

**Awaria systemów łączności i teleinformatycznych** – każda sytuacja powodująca brak dostępności danych. Awaria ta jest jednym z najbardziej skutecznych i jednocześnie uciążliwych, (jeśli chodzi o szkody) działań uderzających we współczesne społeczeństwo z uwagi na wzrost roli teleinformatyki w funkcjonowaniu firm, instytucji z także potrzeb egzystencjalnych społeczeństwa.

**Zagrożenie** według rozporządzenia Prezesa Rady Ministrów z dnia 20 lipca 2011 roku w sprawie podstawowych wymagań bezpieczeństwa teleinformatycznego to potencjalna przyczyna niepożądanego zdarzenia, które może wywołać szkodę w zasobach systemu teleinformatycznego.

WARTOŚĆ RYZYKA MIN. ↔ EKSTREM.	ZAGROŻENIE 4.1 BRAK FUNKCJONOWANIA SIECI PSTN, W TYM NUMERÓW ALARMOWYCH	PRAWDOPODOBIENSTWO	RZADKIE
		SKUTKI	ŚREDNIE
	<b>BRAK FUNKCJONOWANIA SIECI PSTN, W TYM NUMERÓW ALARMOWYCH</b>	<b>OCENA RYZYKA – ŚREDNIE</b>	
<b>PRZYCZYNY POWSTANIA ZAGROŻENIA</b>			
<ul style="list-style-type: none"> <li>– CELOWE DZIAŁANIE OBLICZONE NA WYWOŁANIE ROZLEGŁYCH AWARII SYSTEMÓW ŁĄCZNOŚCI I TELEINFORMATYCZNYCH (CYBERTERRORYZM, ATAKI HAKERÓW)</li> <li>– DŁUGOTRWAŁY BRAK ZASILANIA ENERGETYCZNEGO URZĄDZEŃ SYSTEMÓW ŁĄCZNOŚCI I TELEINFORMATYCZNYCH</li> <li>– AWARIA LUB ZNISZCZENIE SERWERA PRZETWARZAJĄCEGO DANE</li> <li>– BŁĘDY W OPROGRAMOWANIU, NIEWŁAŚCIWA KONFIGURACJA, KORZYSTANIE Z NIELEGALNEGO OPROGRAMOWANIA KOMPUTEROWEGO</li> <li>– KLĘSKI ŻYWIŁOWE I KATASTROFY NATURALNE (BURZA, WYŁADOWANIA ATMOSFERYCZNE, WICHURY, POŻARY, ITP.)</li> <li>– AWARIE WEWNĘTRZNE (SPOWODOWANE W SAMEJ SIECI), AWARIE ZEWNĘTRZNE (SPOWODOWANE CZYNNIKAMI NIEZALEŻNYMI OD SIECI, NP. AWARIA ZASILANIA), AWARIE SYSTEMU OKABLOWANIA, AWARIE URZĄDZEŃ AKTYWNYCH, AWARIE SYSTEMU ZASILANIA, AWARIE SYSTEMU CHŁODZENIA I WENTYLACJI, AWARIE INNYCH SYSTEMÓW WSPÓŁPRACUJĄCYCH Z SIECIĄ</li> <li>– USZKODZENIE CENTRALI TELEKOMUNIKACYJNEJ</li> </ul>			
<b>SKUTKI ZAGROŻENIA – MAPA RYZYKA</b>			
<b>LUDNOŚĆ</b>	BRAK MOŻLIWOŚCI UZYSKANIA I PRZEKAZANIA INFORMACJI, CO MOŻE PROWADZIĆ DO ZAGROŻENIA ZDROWIA, A NAWET ŻYCIA, NP. W PRZYPADKU BRAKU MOŻLIWOŚCI WEZWANIA SŁUŻB RATOWNICZYCH, BRAK KONTAKTU TELEFONICZNEGO POMIĘDZY LUDNOŚCIĄ, FIRMAMI I URZĘDEM		
<b>MIENIE, W TYM INFRASTRUKTURA</b>	USZKODZENIA / AWARIE SYSTEMÓW ŁĄCZNOŚCI I TELEINFORMATYCZNYCH GENERUJĄCE WYSOKIE KOSZTY NAPRAWY LUB WYMIANY SPRZĘTU		
<b>GOSPODARKA</b>	AWARIE SYSTEMÓW TELEINFORMATYCZNYCH WYKORZYSTYWANYCH W TAKICH SEKTORACH GOSPODARKI JAK BANKOWOŚĆ I FINANSE, ENERGETYKA I TRANSPORT, MOGĄ SKUTKOWAĆ ZNACZNYM OGRANICZENIEM USŁUG OFEROWANYCH PRZEZ TE DZIEDZINY GOSPODARKI, ZARÓWNO W STOSUNKU DO ODBIORCÓW INDYWIDUALNYCH, JAK I PRZEDSIĘBIORCÓW. ZNACZNY WPŁYW NA PKB, ZNACZNE STRATY POSZCZEGÓLNYCH PRZEDSIĘBIORSTW, SPOWODOWANE ZMNIJSZONĄ ILOŚCIĄ TRANSAKCJI ELEKTRONICZNYCH (GIEŁDA, BANKI, ZAKUPY).		
<b>ŚRODOWISKO</b>	OBOJĘTNE		
<b>OBSZAR ZAGROŻENIA – MAPA ZAGROŻENIA</b>			
OBSZAR CAŁEJ GMINY			

## 4.1 BRAK FUNKCJONOWANIA SIECI PSTN, W TYM NUMERÓW ALARMOWYCH

### 4. ROZLEGŁE AWARIE SYSTEMÓW ŁĄCZNOŚCI I TELEINFORMATYCZNYCH

#### SIATKA POWIADAMIANIA

GRUPA	FORMA TELEFON (STACJONARNY, KOMÓRKOWY)	E-MAIL	SMS	FAX (OPCJA)	MULTI SMS	ŁĄCZNOŚĆ RADIOWA (OPCJA)	WIDEOKONFERENCJA (OPCJA)	STRONA INTERNETOWA URZĘDU	URZĘDOWE TABLICE INFORMACYJNE	GMINNE SYRENY ALARMOWE LUB URZĄDZENIA NAGLAŚNIAJĄCE
KIEROWNICTWO URZĘDU	X	X	X							
GZZK	X	X	X							
WÓJT, KZK, PCZK	X	X	X	X		X	X			
PODMIOTY PRZEWDYWANE DO REALIZACJI PRZEDSIĘWZIĘĆ OKREŚLONYCH W PLANIE ŻK (ZGODNIE Z ODPOWIEDNIM ZESTAWEM PROCEDUR)	X	X	X	X						
LUDNOŚĆ			X (SOŁTYSI)		X			X	X	X
KZK SĄSIADUJĄCE	X	X		X						

#### ZESTAWIENIE PROCEDUR

## 4.1 BRAK FUNKCJONOWANIA SIECI PSTN, W TYM NUMERÓW ALARMOWYCH

### 4. ROZLEGŁE AWARIE SYSTEMÓW ŁĄCZNOŚCI I TELEINFORMATYCZNYCH

#### PRK

**PRK 4** – POSTĘPOWANIE W CZASIE ROZLEGŁEJ AWARII SYSTEMÓW ŁĄCZNOŚCI I TELEINFORMATYCZNYCH

#### MZ

**MZ 1** – MONITORING ZAGROZEŃ  
**MZ 2** – ALARMOWANIE, OSTRZEGANIE I INFORMOWANIE LUDNOŚCI  
**MZ 3** – URUCHOMIENIE I DZIAŁANIE GMINNEGO ZESPOŁU ZARZĄDZANIA KRYZYSOWEGO  
**MZ 4** – ZAPEWNIENIE CAŁODOBOWEGO PRZEŁYWU INFORMACJI NA POTRZEBY ZARZĄDZANIA KRYZYSOWEGO  
**MZ 16** – PROWADZENIE KOMUNIKACJI SPOŁECZNEJ URZĘDU W PRZYPADKU WYSTĄPIENIA SYTUACJI KRYZYSOWEJ

POWIĄZANE PLANY I INNA DOKUMENTACJA

## 4.2 DŁUGOTRWAŁA AWARIA SYSTEMU INFORMATYCZNEGO POWODUJĄCEGO PARALIŻ STRATEGICZNEJ INFRASTRUKTURY ORAZ ADMINISTRACJI PUBLICZNEJ

### 4. ROZLEGŁE AWARIE SYSTEMÓW ŁĄCZNOŚCI I TELEINFORMATYCZNYCH

**Awaria systemów łączności i teleinformatycznych** – każda sytuacja powodująca brak dostępności danych. Awaria ta jest jednym z najbardziej skutecznych i jednocześnie uciążliwych, (jeśli chodzi o szkody) działań uderzających we współczesne społeczeństwo z uwagi na wzrost roli teleinformatyki w funkcjonowaniu firm, instytucji z także potrzeb egzystencjalnych społeczeństwa.

**Zagrożenie** według rozporządzenia Prezesa Rady Ministrów z dnia 20 lipca 2011 roku w sprawie podstawowych wymagań bezpieczeństwa teleinformatycznego to potencjalna przyczyna niepożądanego zdarzenia, które może wywołać szkodę w zasobach systemu teleinformatycznego.

WARTOŚĆ RYZYKA MIN. ↔ EKSTREM.	ZAGROŻENIE 4.2 DŁUGOTRWAŁA AWARIA SYSTEMU INFORMATYCZNEGO POWODUJĄCEGO PARALIŻ STRATEGICZNEJ INFRASTRUKTURY ORAZ ADMINISTRACJI PUBLICZNEJ	PRAWDOPODOBIENSTWO	RZADKIE
		SKUTKI	ŚREDNIE
		<b>OCENA RYZYKA – ŚREDNIE</b>	
<b>PRZYCZYNY POWSTANIA ZAGROŻENIA</b>			
<ul style="list-style-type: none"> <li>– CELOWE DZIAŁANIE OBLICZONE NA WYWOŁANIE ROZLEGŁYCH AWARII SYSTEMÓW ŁĄCZNOŚCI I TELEINFORMATYCZNYCH (CYBERTERRORYZM, ATAKI HAKERÓW)</li> <li>– DŁUGOTRWAŁY BRAK ZASILANIA ENERGETYCZNEGO URZĄDZEŃ SYSTEMÓW ŁĄCZNOŚCI I TELEINFORMATYCZNYCH</li> <li>– AWARIA LUB ZNISZCZENIE SERWERA PRZETWARZAJĄCEGO DANE</li> <li>– BŁĘDY W OPROGRAMOWANIU, NIEWŁAŚCIWA KONFIGURACJA, KORZYSTANIE Z NIELEGALNEGO OPROGRAMOWANIA KOMPUTEROWEGO</li> <li>– KLĘSKI ŻYWIŁOWE I KATASTROFY NATURALNE (BURZA, WYŁADOWANIA ATMOSFERYCZNE, WICHURY, POŻARY, ITP.)</li> <li>– AWARIE WEWNĘTRZNE (SPOWODOWANE W SAMEJ SIECI), AWARIE ZEWNĘTRZNE (SPOWODOWANE CZYNNIKAMI NIEZALEŻNYMI OD SIECI, NP. AWARIA ZASILANIA), AWARIE SYSTEMU OKABLOWANIA, AWARIE URZĄDZEŃ AKTYWNYCH, AWARIE SYSTEMU ZASILANIA, AWARIE SYSTEMU CHŁODZENIA I WENTYLACJI, AWARIE INNYCH SYSTEMÓW WSPÓŁPRACUJĄCYCH Z SIECIĄ</li> <li>– USZKODZENIE CENTRALI TELEKOMUNIKACYJNEJ</li> </ul>			
<b>SKUTKI ZAGROŻENIA – MAPA RYZYKA</b>			
<b>LUDNOŚĆ</b>	BEZPOŚREDNIM, NAJBARDZIEJ WIDOCZNYM I ODCZUWALNYM DLA LUDNOŚCI, BĘDZIE BRAK MOŻLIWOŚCI UZYSKANIA I PRZEKAZANIA INFORMACJI, CO MOŻE PROWADZIĆ DO ZAGROŻENIA ZDROWIA, A NAWET ŻYCIA, NP. W PRZYPADKU BRAKU MOŻLIWOŚCI WEZWANIA SŁUŻB RATOWNICZYCH, BRAK MOŻLIWOŚCI WYKONYWANIA PODSTAWOWYCH CZYNNOŚCI ZWIĄZANYCH Z FUNKCJONOWANIEM T.J. ZAKUPU PRODUKTÓW, PALIW, WYPŁATY PIENIĘDZY ORAZ KONTAKTU Z ADMINISTRACJĄ		
<b>MIENIE, W TYM INFRASTRUKTURA</b>	USZKODZENIA / AWARIE SYSTEMÓW ŁĄCZNOŚCI I TELEINFORMATYCZNYCH GENERUJĄCE WYSOKIE KOSZTY NAPRAWY LUB WYMIANY SPRZĘTU		
<b>GOSPODARKA</b>	AWARIE SYSTEMÓW TELEINFORMATYCZNYCH WYKORZYSTYWANYCH W TAKICH SEKTORACH GOSPODARKI JAK BANKOWOŚĆ, FINANSE, ENERGETYKA I TRANSPORT, MOGĄ SKUTKOWAĆ ZNACZNYM OGRANICZENIEM USŁUG OFEROWANYCH PRZEZ TE DZIEDZINY GOSPODARKI, ZARÓWNO W STOSUNKU DO ODBIORCÓW INDYWIDUALNYCH, JAK I PRZEDSIĘBIORCÓW, ZNACZNY WPŁYW NA PKB, ZNACZNE STRATY POSZCZEGÓLNYCH PRZEDSIĘBIORSTW		
<b>ŚRODOWISKO</b>	OBOJĘTNE		
<b>OBSZAR ZAGROŻENIA – MAPA ZAGROŻENIA</b>			
OBSZAR CAŁEJ GMINY			



## 4.2 DŁUGOTRWAŁA AWARIA SYSTEMU INFORMATYCZNEGO POWODUJĄCEGO PARALIŻ STRATEGICZNEJ INFRASTRUKTURY ORAZ ADMINISTRACJI PUBLICZNEJ

### 4. ROZLEGŁE AWARIE SYSTEMÓW ŁĄCZNOŚCI I TELEINFORMATYCZNYCH

#### SIATKA POWIADAMIANIA

GRUPA	FORMA	TELEFON (STACJONARNY, KOMÓRKOWY)	E-MAIL	SMS	FAX (OPCJA)	MULTI SMS	ŁĄCZNOŚĆ RADIOWA (OPCJA)	WIDEOKONFERENCJA (OPCJA)	STRONA INTERNETOWA URZĘDU	URZĘDOWE TABLICE INFORMACYJNE	GMINNE SYRENY ALARMOWE LUB URZĄDZENIA NAGŁĄŚNIAJĄCE
KIEROWNICTWO URZĘDU		X	X	X							
GZZK		X	X	X							
WÓJT, KZK, PCZK		X	X	X	X		X	X			
PODMIOTY PRZEWDYWANE DO REALIZACJI PRZEDSIĘWZIĘĆ OKREŚLONYCH W PLANIE ŻK (ZGODNIE Z ODPOWIEDNIM ZESTAWEM PROCEDUR)		X	X	X	X						
LUDNOŚĆ				X (SOŁTYSI)		X			X	X	X
KZK SĄSIADUJĄCE		X	X		X						

## 4.2 DŁUGOTRWAŁA AWARIA SYSTEMU INFORMATYCZNEGO POWODUJĄCEGO PARALIŻ STRATEGICZNEJ INFRASTRUKTURY ORAZ ADMINISTRACJI PUBLICZNEJ

### 4. ROZLEGŁE AWARIE SYSTEMÓW ŁĄCZNOŚCI I TELEINFORMATYCZNYCH

#### ZESTAWIENIE PROCEDUR

#### PRK

**PRK 4** – POSTĘPOWANIE W CZASIE ROZLEGŁEJ AWARII SYSTEMÓW ŁĄCZNOŚCI I TELEINFORMATYCZNYCH

#### MZ

**MZ 1** – MONITORING ZAGROŻEŃ  
**MZ 2** – ALARMOWANIE, OSTRZEGANIE I INFORMOWANIE LUDNOŚCI  
**MZ 3** – URUCHOMIENIE I DZIAŁANIE GMINNEGO ZESPOŁU ZARZĄDZANIA KRYZYSOWEGO  
**MZ 4** – ZAPEWNIENIE CAŁODOBOWEGO PRZEPIŁYWU INFORMACJI NA POTRZEBY ZARZĄDZANIA KRYZYSOWEGO  
**MZ 16** – PROWADZENIE KOMUNIKACJI SPOŁECZNEJ URZĘDU W PRZYPADKU WYSTĄPIENIA SYTUACJI KRYZYSOWEJ

#### POWIĄZANE PLANY I INNA DOKUMENTACJA

## 5.1 PRZERWY W DOSTAWACH ENERGII ELEKTRYCZNEJ

### 5. OGRANICZENIA LUB PRZERWY W DOSTAWACH ENERGII ELEKTRYCZNEJ, GAZU ZIEMNEGO, WODY PITNEJ, CIEPŁA I PALIW

**Przerwy w dostawach energii elektrycznej** (definicja ogólna) to nagle zdarzenia spowodowane samoistnymi uszkodzeniami elementów sieci, działaniem osób trzecich, oddziaływaniem czynników pogodowych – powodujące lokalnie zakłócenia w dostawach energii elektrycznej.

**Zaopatrzenie w ciepło, energię elektryczną, paliwa gazowe** według ustawy z dnia 10 kwietnia 1997 roku Prawo Energetyczne – procesy związane z dostarczaniem ciepła, energii elektrycznej, paliw gazowych do odbiorców.

**Zagrożenie bezpieczeństwa dostaw energii elektrycznej** według ustawy z dnia 10 kwietnia 1997 roku Prawo energetyczne – stan systemu elektroenergetycznego lub jego części, uniemożliwiający zapewnienie bezpieczeństwa pracy sieci elektroenergetycznej lub równoważenie dostaw energii elektrycznej z zapotrzebowaniem na tę energię

**Przerwy w dostarczaniu energii elektrycznej** w zależności od czasu ich trwania dzieli się na przerwy (według rozporządzenia ministra gospodarki z dnia 4 maja 2007 roku w sprawie szczegółowych warunków funkcjonowania systemu elektroenergetycznego): **1)** przemijające (mikroprzerwy), trwające krócej niż 1 sekundę **2)** krótkie, trwające nie krócej niż 1 sekundę i nie dłużej niż 3 minuty **3)** długie, trwające nie krócej niż 3 minuty i nie dłużej niż 12 godzin **4)** bardzo długie, trwające nie krócej niż 12 godzin i nie dłużej niż 24 godziny **5)** katastrofalne, trwające dłużej niż 24 godziny

WARTOŚĆ RYZYKA MIN. ↔ EKSTREM.	ZAGROŻENIE 5.1 PRZERWY W DOSTAWACH ENERGII ELEKTRYCZNEJ	PRAWDOPODOBIENSTWO	RZADKIE
		SKUTKI	ŚREDNIE
		<b>OCENA RYZYKA – ŚREDNIE</b>	
<b>PRZYCZYNY POWSTANIA ZAGROŻENIA</b>			
<ul style="list-style-type: none"> <li>– ZAGROŻENIE MOGĄCE WYSTĄPIĆ WSKUTEK CELOWE ATAKI TERRORYSTYCZNE</li> <li>– KUMULACJA WIELU ZAGROŻEŃ WYSTĘPUJĄCYCH LOSOWO, TAKICH JAK: MROZY I NISKIE TEMPERATURY, SILNE, HURAGANOWE WIATRY, POŻARY, ZWŁASZCZA W KOMPLEKSACH LEŚNYCH, KATASTROFY DROGOWE LUB KOLEJOWE, KLĘSKI ŻYWIŁOWE, KTÓRYCH SKUTKAMI SĄ ZNISZCZENIA GŁÓWNIENIE NAPOWIETRZNYCH TRAKCJI PRZESYŁOWYCH POWODUJĄCE POWAŻNE ZAKŁÓCENIA W DOSTAWACH ENERGII ELEKTRYCZNEJ NA WIĘKSZYCH OBSZARACH</li> <li>– ROZLEGŁE AWARIE SYSTEMOWE „BLACKOUT” – DYSFUNKCJA SYSTEMU ELEKTROENERGETYCZNEGO KRAJU LUB ZNA CZNEGO JEGO OBSZARU – ZANIK MOŻLIWOŚCI DOSTAW ENERGII DLA JEJ ODBIORCÓW</li> <li>– BRAK ZDOLNOŚCI PRODUKCYJNYCH W KRAJOWYCH ELEKTROWNIACH SYSTEMOWYCH LUB OGRANICZENIE ZDOLNOŚCI PRZESYŁOWYCH</li> </ul>			
<b>SKUTKI ZAGROŻENIA</b>			
<b>LUDNOŚĆ</b>	PRZERWY W DOSTAWACH ENERGII ELEKTRYCZNEJ MOGĄ WYSTĄPIĆ PRZED E WSZYSTKIM NA POSZCZEGÓLNYCH LINIACH PRZESYŁOWYCH ORAZ W MIEJSCACH ZAINSTALOWANIA URZĄDZEŃ ODBIORCZYCH, PRZERWY POWODUJĄ NATYCHMIASTOWY NEGATYWNY WPŁYW NA KOMFORT ŻYCIA, OGRANICZAJĄ DOSTĘP DO CYWILIZACJI – MOGĄ DOPROWADZIĆ DO ŚMIERCI OSÓB STARSZYCH I NIEPEŁNOSPRAWNYCH (BRAK PODTRZYMANIA DZIAŁANIA URZĄDZEŃ MEDYCZNYCH), ZJAWISKO POWODOWAĆ BĘDZIE NIEZADOWOLENIE SPOŁECZNE, RÓWNIEŻ MOŻE BYĆ PRZYCZYNĄ WZMOŻONEJ PRZESTĘPCZOŚCI, KONSEKWENCJĄ (SKUTKI WTORNE) JEST BRAK WODY PITNEJ, OGRZEWANIA I BRAK SYGNALIZACJI ŚWIETLNEJ (KORKI)		
<b>MIENIE, W TYM INFRASTRUKTURA</b>	SKUTKI AWARII SIECI I URZĄDZEŃ ENERGETYCZNYCH: POLICJA, STRAŻ POŻARNA SĄ W STANIE UNIKNAĆ PARALIŻU DZIĘKI WŁASNYM, AWARYJNYM ŹRÓDŁOM ZASILANIA. PODCZAS PRZERW W DOSTAWACH ENERGII ELEKTRYCZNEJ MOGĄ NASTĄPIĆ UTRUDNIENIA W INFRASTRUKTURZE KOMUNALNEJ (SYGNALIZACJA ŚWIETLNA, PRZEPOMPOWNIE ŚCIEKÓW, WODY PITNEJ ORAZ STACJE UZDATNIANIA WODY), ZAPEWNE WYSTĄPIĄ DUŻE STRATY POPRZECZ OD DZIAŁYWANIE WTORNE (NP. ZALANIE ŚCIEKAMI). MOGĄ WYSTĄPIĆ TRUDNOŚCI W TRANSPORCIE MATERIAŁÓW KOLEJĄ (TRAKCJE ELEKTRYCZNE).		
<b>GOSPODARKA</b>	ZNACZĄCE ODDZIAŁYWANIE NA PKB POPRZECZ NATYCHMIASTOWE WSTRZYMANIE PRODUKCJI SZCZEGÓLNI E W MAŁYCH I ŚREDNICH PRZEDSIĘBIORSTWACH		
<b>ŚRODOWISKO</b>	TRUDNE DO OSZACOWANIA		
<b>OBSZAR ZAGROŻENIA</b>			
OBSZAR CAŁEJ GMINY			

## 5.1 PRZERWY W DOSTAWACH ENERGII ELEKTRYCZNEJ

### 5. OGRANICZENIA LUB PRZERWY W DOSTAWACH ENERGII ELEKTRYCZNEJ, GAZU ZIEMNEGO, WODY PITNEJ, CIEPŁA I PALIW

SIATKA POWIADAMIANIA											
GRUPA	FORMA	TELEFON (STACJONARNY, KOMÓRKOWY)	E-MAIL	SMS	FAX (OPCJA)	MULTI SMS	ŁĄCZNOŚĆ RADIOWA (OPCJA)	WIDEOKONFERENCJA (OPCJA)	STRONA INTERNETOWA URZĘDU	URZĘDOWE TABLICE INFORMACYJNE	GMINNE SYRENY ALARMOWE LUB URZĄDZENIA NAGŁAŚNIAJĄCE
KIEROWNICTWO URZĘDU		X	X	X							
GZZK		X	X	X							
WÓJT, KZK, PCZK		X	X	X	X		X	X			
PODMIOTY PRZEWDYWANE DO REALIZACJI PRZEDSIĘWZIĘĆ OKREŚLONYCH W PLANIE ŻK (ZGODNIE Z ODPOWIEDNIM ZESTAWEM PROCEDUR)		X	X	X	X						
LUDNOŚĆ				X (SOŁTYSI)		X			X	X	X
KZK SĄSIADUJĄCE		X	X		X						

## 5.1 PRZERWY W DOSTAWACH ENERGII ELEKTRYCZNEJ

### 5. OGRANICZENIA LUB PRZERWY W DOSTAWACH ENERGII ELEKTRYCZNEJ, GAZU ZIEMNEGO, WODY PITNEJ, CIEPŁA I PALIW

ZESTAWIENIE PROCEDUR		
PRK	MZ	MZ-0
<b>PRK 5</b> – DZIAŁANIA W PRZYPADKU OGRANICZEŃ LUB PRZERW W DOSTAWACH ENERGII ELEKTRYCZNEJ, GAZU ZIEMNEGO, WODY PITNEJ, CIEPŁA I PALIW	<b>MZ 1</b> – MONITORING ZAGROŻEŃ <b>MZ 2</b> – ALARMOWANIE, OSTRZEGANIE I INFORMOWANIE LUDNOŚCI <b>MZ 3</b> – URUCHOMIENIE I DZIAŁANIE GMINNEGO ZESPOŁU ZARZĄDZANIA KRYZYSOWEGO <b>MZ 4</b> – ZAPEWNIENIE CAŁODOBOWEGO PRZEPLYWU INFORMACJI NA POTRZEBY ZARZĄDZANIA KRYZYSOWEGO <b>MZ 16</b> – PROWADZENIE KOMUNIKACJI SPOŁECZNEJ URZĘDU W PRZYPADKU WYSTĄPIENIA SYTUACJI KRYZYSOWEJ	<b>MZ-07</b> – DZIAŁANIA OCHOTNICZEJ STRAŻY POŻARNEJ W PRZYPADKU BRAKU DOSTAW ENERGII ELEKTRYCZNEJ
POWIĄZANE PLANY I INNA DOKUMENTACJA		
- PLAN EWAKUACJI/PRZYJĘCIA LUDNOŚCI W GMINIE SZYDŁOWO		

## 5.2 OGRANICZENIA W DOSTAWACH GAZU ZIEMNEGO, W TYM SPOWODOWANYCH EKSPLOZJĄ RUROCIĄGU GAZU ZIEMNEGO

### 5. OGRANICZENIA LUB PRZERWY W DOSTAWACH ENERGII ELEKTRYCZNEJ, GAZU ZIEMNEGO, WODY PITNEJ, CIEPŁA I PALIW

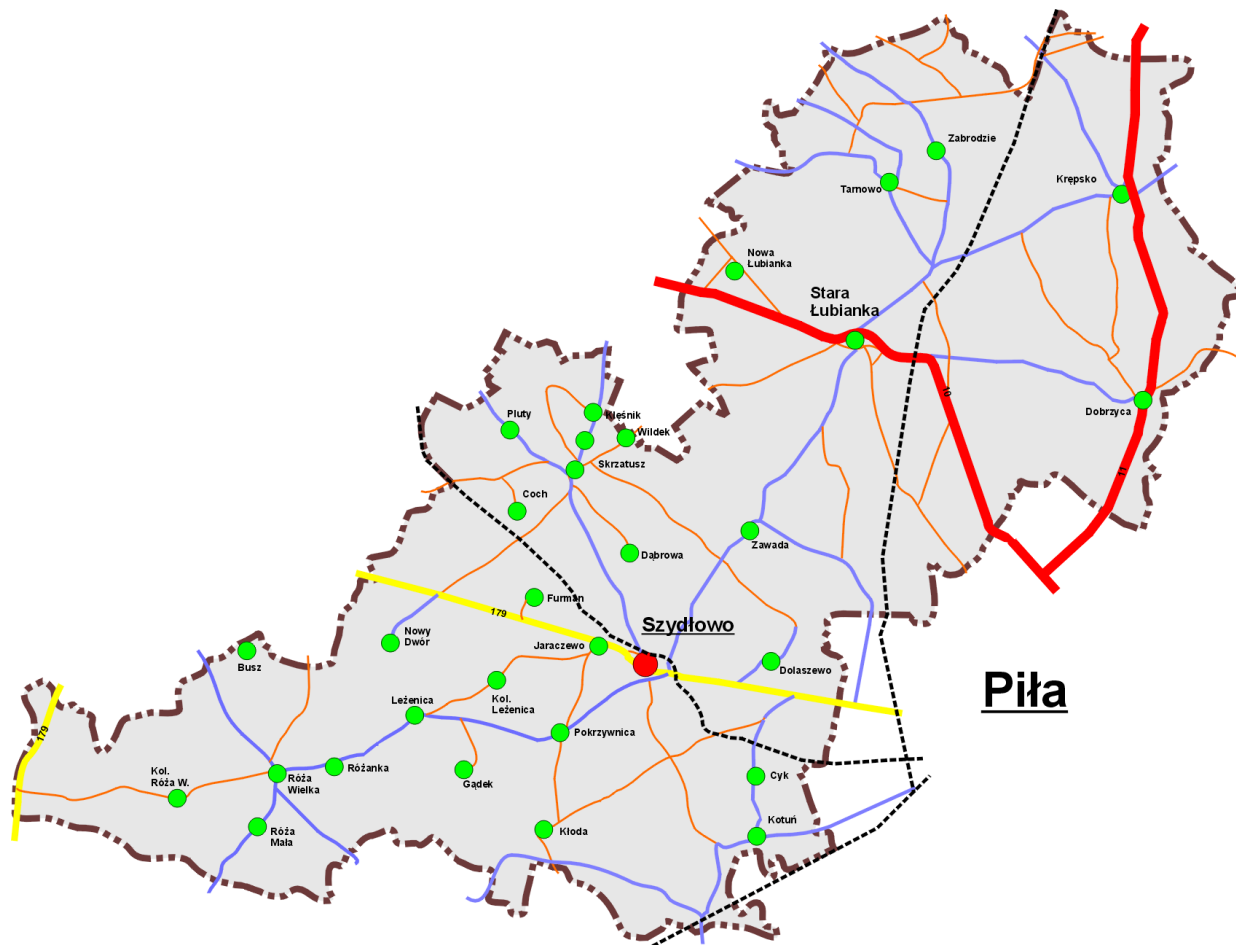
**Awaria sieci gazowej** (definicja ogólna) to rozszczelnienie gazociągu, uszkodzenie urządzeń w stacjach gazowych, którym towarzyszy nieplanowy wyciek gazu i stwarzanie niebezpieczeństwa wybuchu oraz pożaru. Jest to zjawisko niespodziewane, które powoduje utratę technicznej sprawności urządzenia lub obiektu sieci gazowej stwarzając zagrożenie dla ludzi, mienia czy środowiska.

**Zaopatrzenie w ciepło, energię elektryczną, paliwa gazowe** według ustawy z dnia 10 kwietnia 1997 roku Prawo Energetyczne – procesy związane z dostarczaniem ciepła, energii elektrycznej, paliw gazowych do odbiorców.

WARTOŚĆ RYZYKA MIN. ↔ EKSTREM.	ZAGROŻENIE 5.2 OGRANICZENIA W DOSTAWACH GAZU ZIEMNEGO, W TYM SPOWODOWANYCH EKSPLOZJĄ RUROCIĄGU GAZU ZIEMNEGO	PRAWDOPODOBIENSTWO	RZADKIE
		SKUTKI	MAŁE
	<b>ZAGROŻENIE 5.2</b>	<b>OCENA RYZYKA – ŚREDNIE</b>	
<b>PRZYCZYNY POWSTANIA ZAGROŻENIA</b>			
<ul style="list-style-type: none"> <li>– AWARIA / USZKODZENIE ELEMENTÓW PRZESYŁOWYCH ORAZ ZŁE ZABEZPIECZENIA POWODUJĄCE KOROZJĘ</li> <li>– BŁĄD LUDZKI PODCZAS ROBÓT BUDOWLANO – INŻYNIERYJNYCH</li> <li>– ROZSZCZELNIENIE INSTALACJI</li> <li>– ANOMALIE POGODOWE T.J. SILNE MROZY</li> <li>– CELOWE DZIAŁANIA O PODŁOŻU TERRORYSTYCZNYM</li> </ul>			
<b>SKUTKI ZAGROŻENIA – MAPA RYZYKA</b>			
<b>LUDNOŚĆ</b>	ZJAWISKO BĘDZIE BARDZO UCIAŻLIWE DLA LUDNOŚCI W SZCZEGÓLNOŚCI GDZIE GAZ ZIEMNY ZASIŁA BUDYNKI MIESZKALNE, OBIEKTY UŻYTECZNOŚCI PUBLICZNEJ I ZAKŁADY PRACY), ZJAWISKO BĘDZIE MIAŁO WPŁYW NA SYTUACJĘ SANITARNO-EPIDEMIOLOGICZNĄ, EKSPLOZJA RUROCIĄGU GAZU ZIEMNEGO MOŻE SPOWODOWAĆ ŚMIERĆ LUB OBRAŻENIA UCZESTNIKÓW KATASTROFY I OKOLICZNYCH MIESZKAŃCÓW LUB OSÓB TAM PRZEBYWAJĄCYCH, ZWIĘKSZENIE INTENSYWNOŚCI DZIAŁAŃ JEDNOSTEK RATOWNICTWA MEDYCZNEGO, ZWŁASZCZA W PRZYPADKU ROZLEGŁYCH ZNISZCZEŃ, KONIECZNOŚĆ PROWADZENIA EWAKUACJI ZAGROŻONEJ LUDNOŚCI I ZWIERZĄT I ZAPEWNIENIA IM ODPOWIEDNICH WARUNKÓW SOCJALNO-BYTOWYCH, PONADTO ULATNIANIE GAZU MOŻE DOPROWADZIĆ DO UDUSZEŃ (PRZY DUŻYCH STĘŻENIACH WYPARCIA TLENU) ORAZ ZATRUĆ (PRODUKTAMI DUŻYCH STĘŻEŃ METANU – TLENEK WĘGLA ORAZ TETRA-HYDRO-TIOFENU – DWUTLENEK WĘGLA)		
<b>MIENIE, W TYM INFRASTRUKTURA</b>	W PRZYPADKU EKSPLOZJI RUROCIĄGU GAZU SKUTKI TRUDNE DO OSZACOWANIA (ROZLEGŁE ZNISZCZENIA OBIEKTÓW BUDOWLANYCH, INFRASTRUKTURY DROGOWEJ, WODOCIGOWEJ ITP.), USZKODZENIA INSTALACJI I ELEMENTÓW PRZESYŁOWYCH, UTRUDNIENIE KOMUNIKACJI, ZE WZGLĘDU NA ZMIANĘ ORGANIZACJI RUCHU W DANYM REJONIE		
<b>GOSPODARKA</b>	SKUTKI TRUDNE DO OSZACOWANIA, OGRANICZENIE PKB SPOWODOWANE KONIECZNOŚCIĄ WSTRZYMANIA PRODUKCJI		
<b>ŚRODOWISKO</b>	SKUTKI ODWRACALNE W KRÓTSZYM LUB DŁUŻSZYM CZASIE, JEDNAKŻE MOŻE WIĄZAĆ SIĘ ZE ZNACZNYM SKAŻENIEM ŚRODOWISKA I OGROMNYMI KOSZTAMI PRZYWRÓCENIA DO STANU PIERWOTNEGO		
<b>OBSZAR ZAGROŻENIA – MAPA ZAGROŻENIA</b>			
<p><b>GAZOCIĄG ŚREDNIEGO CIŚNIENIA BIEGNI PRZEZ OBSZAR GMINY SZYDŁOWO</b></p> <p><b>LEGENDA DO MAP – WYZNACZONY OBSZAR DOTYCZY GMINY SZYDŁOWO :</b></p> <p> Gazociąg średniego ciśnienia relacji Piła – Szydłowo-Szczecin</p>			

## 5.2 OGRANICZENIA W DOSTAWACH GAZU ZIEMNEGO, W TYM SPOWODOWANYCH EKSPLOZJĄ RUROCIĄGU GAZU ZIEMNEGO

### 5. OGRANICZENIA LUB PRZERWY W DOSTAWACH ENERGII ELEKTRYCZNEJ, GAZU ZIEMNEGO, WODY PITNEJ, CIEPŁA I PALIW



## 5.2 OGRANICZENIA W DOSTAWACH GAZU ZIEMNEGO, W TYM SPOWODOWANYCH EKSPLOZJĄ RUROCIĄGU GAZU ZIEMNEGO

### 5. OGRANICZENIA LUB PRZERWY W DOSTAWACH ENERGII ELEKTRYCZNEJ, GAZU ZIEMNEGO, WODY PITNEJ, CIEPŁA I PALIW

#### SIATKA POWIADAMIANIA

GRUPA	FORMA TELEFON (STACJONARNY, KOMÓRKOWY)	E-MAIL	SMS	FAX (OPCJA)	MULTI SMS	ŁĄCZNOŚĆ RADIOWA (OPCJA)	WIDEOKONFERENCJA (OPCJA)	STRONA INTERNETOWA URZĘDU	URZĘDOWE TABLICE INFORMACYJNE	GMINNE SYRENY ALARMOWE LUB URZĄDZENIA NAGŁASNIAJĄCE
KIEROWNICTWO URZĘDU	<b>X</b>	<b>X</b>	<b>X</b>							
GZZK	<b>X</b>	<b>X</b>	<b>X</b>							
WÓJT, KZK, PCZK	<b>X</b>	<b>X</b>	<b>X</b>	<b>X</b>		<b>X</b>	<b>X</b>			
PODMIOTY PRZEWIDYWANE DO REALIZACJI PRZEDSIĘWZIĘĆ OKREŚLONYCH W PLANIE ZK (ZGODNIE Z ODPOWIEDNIM ZESTAWEM PROCEDUR)	<b>X</b>	<b>X</b>	<b>X</b>	<b>X</b>						
LUDNOŚĆ			<b>X</b> (SOLTYSI)		<b>X</b>			<b>X</b>	<b>X</b>	<b>X</b>
KZK SĄSIADUJĄCE	<b>X</b>	<b>X</b>		<b>X</b>						



## 5.2 OGRANICZENIA W DOSTAWACH GAZU ZIEMNEGO, W TYM SPOWODOWANYCH EKSPLOZJĄ RUROCIĄGU GAZU ZIEMNEGO

### 5. OGRANICZENIA LUB PRZERWY W DOSTAWACH ENERGII ELEKTRYCZNEJ, GAZU ZIEMNEGO, WODY PITNEJ, CIEPŁA I PALIW

#### ZESTAWIENIE PROCEDUR

PRK	MZ	MZ-0
<b>PRK 5</b> – DZIAŁANIA W PRZYPADKU OGRANICZEŃ LUB PRZERW W DOSTAWACH ENERGII ELEKTRYCZNEJ, GAZU ZIEMNEGO, WODY PITNEJ, CIEPŁA I PALIW	<b>MZ 1</b> – MONITORING ZAGROŻEŃ <b>MZ 2</b> – ALARMOWANIE, OSTRZEGANIE I INFORMOWANIE LUDNOŚCI <b>MZ 3</b> – URUCHOMIENIE I DZIAŁANIE GMINNEGO ZESPOŁU ZARZĄDZANIA KRYZYSOWEGO <b>MZ 4</b> – ZAPEWNIENIE CAŁODOBOWEGO PRZEPLYWU INFORMACJI NA POTRZEBY ZARZĄDZANIA KRYZYSOWEGO <b>MZ 16</b> – PROWADZENIE KOMUNIKACJI SPOŁECZNEJ URZĘDU W PRZYPADKU WYSTĄPIENIA SYTUACJI KRYZYSOWEJ <b>MZ 19</b> – KOORDYNACJA SYSTEMU WSPARCIA PSYCHOLOGICZNEGO DLA OFIAR SYTUACJI KRYZYSOWEJ	<b>MZ-08</b> – DZIAŁANIA OCHOTNICZEJ STRAŻY POŻARNEJ W PRZYPADKU EKSPLOZJI RUROCIĄGU GAZU ZIEMNEGO (USZKODZENIA GAZOCIĄGU)
<b>POWIĄZANE PLANY I INNA DOKUMENTACJA</b>		
– PLAN EWAKUACJI/PRZYJĘCIA LUDNOŚCI W GMINIE SZYDŁOWO		

## 5.3 OGRANICZENIA W DOSTAWACH PALIW STAŁYCH I PŁYNNYCH

### 5. OGRANICZENIA LUB PRZERWY W DOSTAWACH ENERGII ELEKTRYCZNEJ, GAZU ZIEMNEGO, WODY PITNEJ, CIEPŁA I PALIW

**Ograniczenia lub przerwy w dostawach paliw stałych i płynnych** (definicja ogólna) to przede wszystkim wystąpienie braku paliwa stałego oraz ciekłego na rynku paliwowym.

**Bezpieczeństwo paliwowe państwa** według ustawy z dnia 16 lutego 2007 roku o zasobach ropy naftowej, produktów naftowych i gazu ziemnego oraz zasadach postępowania w sytuacjach zagrożenia bezpieczeństwa paliwowego państwa i zakłóceń na rynku naftowym to stan umożliwiający bieżące pokrycie zapotrzebowania odbiorców na ropę naftową, produkty naftowe i gaz ziemny, w określonej wielkości i czasie, w stopniu umożliwiającym prawidłowe funkcjonowanie gospodarki.

**Działania interwencyjne** według ustawy z dnia 16 lutego 2007 roku o zasobach ropy naftowej, produktów naftowych i gazu ziemnego oraz zasadach postępowania w sytuacjach zagrożenia bezpieczeństwa paliwowego państwa i zakłóceń na rynku naftowym to zespół działań interdyscyplinarnych, mających na celu wprowadzenie ograniczeń w zakresie obrotu paliwami na obszarze województwa lub kraju w sytuacji zagrożenia bezpieczeństwa paliwowego państwa lub konieczności wypełnienia przez Rzeczpospolitą Polską zobowiązań międzynarodowych dotyczących zabezpieczenia rynku ropy naftowej lub rynku paliw polegających na: **1)** obniżeniu ilości zapasów obowiązkowych ropy naftowej lub paliw, lub zapasów agencyjnych przez ich wprowadzenie na rynek, lub **2)** obowiązkowej sprzedaży zapasów obowiązkowych ropy naftowej lub paliw, lub zapasów agencyjnych w określonej ilości, lub **3)** ograniczeniu wykonywania działalności gospodarczej w zakresie obrotu paliwami, lub **4)** ograniczeniu zużycia paliw przez odbiorców.

**Bezpieczeństwo energetyczne** według ustawy z dnia 10 kwietnia 1997 roku Prawo Energetyczne to stan gospodarki umożliwiający pokrycie bieżącego i perspektywicznego zapotrzebowania odbiorców na paliwa i energię w sposób technicznie i ekonomicznie uzasadniony, przy zachowaniu wymagań ochrony środowiska.

WARTOŚĆ RYZYKA MIN. ↔ EKSTREM.	ZAGROŻENIE 5.3 OGRANICZENIA W DOSTAWACH PALIW STAŁYCH I PŁYNNYCH	PRAWDOPODOBIENSTWO	BARDZO RZADKIE
		SKUTKI	MAŁE
	<b>ZAGROŻENIE 5.3 OGRANICZENIA W DOSTAWACH PALIW STAŁYCH I PŁYNNYCH</b>	<b>OCENA RYZYKA – MAŁE</b>	
<b>PRZYCZYNY POWSTANIA ZAGROŻENIA</b>			
<ul style="list-style-type: none"> <li>– ZAGROŻENIE BEZPIECZEŃSTWA PALIOWEGO PAŃSTWA</li> <li>– KONIECZNOŚĆ WYPEŁNIENIA PRZEZ RZECZPOSPOLITĄ POLSKĄ ZOBOWIĄZAŃ MIĘDZYNARODOWYCH DOTYCZĄCYCH ZABEZPIECZENIA RYNKU ROPY NAFTOWEJ</li> <li>– AWARIE ROPOCIĄGÓW LUB INFRASTRUKTURY TOWARZYSZĄCEJ NA TERENIE KRAJU LUB POZA GRANICAMI KRAJU</li> <li>– AWARIE TERMINALI DO ODBIORU</li> <li>– ZAKŁÓCENIA W FUNKCJONOWANIU SYSTEMU DYSTRYBUCYJNEGO NA TERENIE CAŁEGO KRAJU LUB W POSZCZEGÓLNYCH JEGO REGIONACH SPOWODOWANE OGRANICZENIAMI IMPORTU PALIW Z ZAGRANICY</li> <li>– GWAŁTOWNY WZROST KONSUMPCJI PALIW</li> <li>– AWARIE W SYSTEMIE LOGISTYCZNYM PALIW (RUROCIĄGI PRODUKTOWE, MAGAZYNY(BAZY PALIW))</li> <li>– CELOWE DZIAŁANIA O PODŁOŻU TERRORYSTYCZNYM</li> </ul>			
<b>SKUTKI ZAGROŻENIA – MAPA RYZYKA</b>			
<b>LUDNOŚĆ</b>	W TAKIEJ SYTUACJI MOŻE ZOSTAĆ WPROWADZONY SYSTEM REGLAMENTACJI PALIW PŁYNNYCH (DZIAŁANIA INTERWENCYJNE) DLA OSÓB PRYWATNYCH I PRZEDSIĘBIORSTW, CO WYWOŁA NATYCHMIASTOWE ZJAWISKA PATOLOGICZNE: NP. SPEKULACJE. OPRÓCZ WPROWADZONYCH ŚRODKÓW INTERWENCYJNYCH MOGĄ WYSTĄPIĆ TAKŻE ZAKŁÓCENIA DZIAŁAŃ RATOWNICZYCH, STRAJKI I MANIFESTACJE (MOGĄCE PRZERODZIĆ SIĘ W ZAMIESZKI).		
<b>MIENIE, W TYM INFRASTRUKTURA</b>	OGRANICZONY WPŁYW LUB ŻADEN		
<b>GOSPODARKA</b>	ZNACZĄCE ODDZIAŁYWANIE NA PKB WYNIKAJĄCE Z WPROWADZONYCH OGRANICZEŃ W DOSTĘPIE DO PALIW		
<b>ŚRODOWISKO</b>	POZYTYWNY, ZMNIEJSZONA EMISJA SPALIN		
<b>OBSZAR ZAGROŻENIA – MAPA ZAGROŻENIA</b>			
OBSZAR CAŁEJ GMINY			

### 5.3 OGRANICZENIA W DOSTAWACH PALIW STAŁYCH I PŁYNNYCH

#### 5. OGRANICZENIA LUB PRZERWY W DOSTAWACH ENERGII ELEKTRYCZNEJ, GAZU ZIEMNEGO, WODY PITNEJ, CIEPŁA I PALIW

SIATKA POWIADAMIANIA											
GRUPA	FORMA	TELEFON (STACJONARNY, KOMÓRKOWY)	E-MAIL	SMS	FAX (OPCJA)	MULTI SMS	ŁĄCZNOŚĆ RADIOWA (OPCJA)	WIDEOKONFERENCJA (OPCJA)	STRONA INTERNETOWA URZĘDU	URZĘDOWE TABLICE INFORMACYJNE	GMINNE SYRENY ALARMOWE LUB URZĄDZENIA NAGŁASNIAJĄCE
KIEROWNICTWO URZĘDU		X	X	X							
GZZK		X	X	X							
WÓJT, KZK, PCZK		X	X	X	X		X	X			
PODMIOTY PRZEWDYWANE DO REALIZACJI PRZEDSIĘWZIĘĆ OKREŚLONYCH W PLANIE ŻK (ZGODNIE Z ODPOWIEDNIM ZESTAWEM PROCEDUR)		X	X	X	X						
LUDNOŚĆ				X (SOŁTYSI)		X			X	X	X
KZK SĄSIADUJĄCE		X	X		X						

### 5.3 OGRANICZENIA W DOSTAWACH PALIW STAŁYCH I PŁYNNYCH

#### 5. OGRANICZENIA LUB PRZERWY W DOSTAWACH ENERGII ELEKTRYCZNEJ, GAZU ZIEMNEGO, WODY PITNEJ, CIEPŁA I PALIW

##### ZESTAWIENIE PROCEDUR

###### PRK

**PRK 5** – DZIAŁANIA W PRZYPADKU OGRANICZEŃ LUB PRZERW W DOSTAWACH ENERGII ELEKTRYCZNEJ, GAZU ZIEMNEGO, WODY PITNEJ, CIEPŁA I PALIW

###### MZ

**MZ 1** – MONITORING ZAGROŻEŃ  
**MZ 2** – ALARMOWANIE, OSTRZEGANIE I INFORMOWANIE LUDNOŚCI  
**MZ 3** – URUCHOMIENIE I DZIAŁANIE GMINNEGO ZESPOŁU ZARZĄDZANIA KRYZYSOWEGO  
**MZ 4** – ZAPEWNIENIE CAŁODOBOWEGO PRZEPIĘTYWU INFORMACJI NA POTRZEBY ZARZĄDZANIA KRYZYSOWEGO  
**MZ 16** – PROWADZENIE KOMUNIKACJI SPOŁECZNEJ URZĘDU W PRZYPADKU WYSTĄPIENIA SYTUACJI KRYZYSOWEJ

##### POWIĄZANE PLANY I INNA DOKUMENTACJA


– PLAN WPROWADZANIA OGRANICZEŃ W ZAKRESIE OBROTU PALIWAMI I ZMNIEJSZENIA ZUŻYCIA PALIW W WOJEWÓDZTWIE WIELKOPOLSKIM

## 5.4 OGRANICZENIA W DOSTAWACH CIEPŁA

### 5. OGRANICZENIA LUB PRZERWY W DOSTAWACH ENERGII ELEKTRYCZNEJ, GAZU ZIEMNEGO, WODY PITNEJ, CIEPŁA I PALIW

**Zaopatrzenie w ciepło, energię elektryczną, paliwa gazowe** według ustawy z dnia 10 kwietnia 1997 roku Prawo Energetyczne – procesy związane z dostarczaniem ciepła, energii elektrycznej, paliw gazowych do odbiorców.

**System ciepłowniczy** według rozporządzenia Ministra Gospodarki z dnia 15 stycznia 2007 roku w sprawie szczegółowych warunków funkcjonowania systemów ciepłowniczych to sieć ciepłownicza oraz współpracujące z tą siecią urządzenia lub instalacje służące do wytwarzania lub odbioru ciepła.

WARTOŚĆ RYZYKA MIN. ↔ EKSTREM.	ZAGROŻENIE 5.4 OGRANICZENIA W DOSTAWACH CIEPŁA	PRAWDOPODOBIENSTWO	RZADKIE
		SKUTKI	MAŁE
	<b>PRZYCZYNY POWSTANIA ZAGROŻENIA</b>	<b>OCENA RYZYKA – MAŁE</b>	
<ul style="list-style-type: none"> <li>– AWARIA W SYSTEMIE CIEPŁOWNICZYM SPOWODOWANEJ AWARIĄ ZASILANIA ENERGETYCZNEGO, KOTŁÓW, SIECI CIEPLNEJ,</li> <li>– ANOMALIE POGODOWE TJ. SILNE MROZY</li> <li>– CELOWE DZIAŁANIA O PODŁOŻU TERRORYSTYCZNYM</li> <li>– ZAGROŻENIE BEZPIECZEŃSTWA ENERGETYCZNEGO PAŃSTWA POLEGAJĄCEGO NA DŁUGOOKRESOWYM BRAKU RÓWNOWAGI NA RYNKU PALIWOWO-ENERGETYCZNYM</li> </ul>			
<b>SKUTKI ZAGROŻENIA – MAPA RYZYKA</b>			
<b>LUDNOŚĆ</b>	NA TERENIE GMINY WYSTĘPUJĄ INDYWIDUALNE I NIEZALEŻNE SYSTEMY GRZEWCZE, OGRANICZENIE DOSTAW CIEPŁA STANOWI PROBLEM WYŁĄCZNIE W OKRESIE GRZEWCZYM, ZWŁASZCZA DLA MIESZKAŃCÓW WIELOKONDYGNACYJNYCH OSIEDLI MIESZKANIOWYCH, KTÓRYCH MIESZKAŃCY NIE MAJĄ DOSTĘPU DO ALTERNATYWNYCH ŹRÓDEŁ CIEPŁA (INDYWIDUALNE KOTŁY C.O., KOMINKI). W PRZYPADKU DŁUGOTRWAŁYCH OGRANICZEŃ W DOSTAWACH CIEPŁA MOŻE WYSTĄPIĆ ZAGROŻENIE ZDROWIA LUDZI I ZWIERZĄT, A W SZCZEGÓLNYCH SYTUACJACH ŻYCIA, KONIECZNE BĘDZIE ORGANIZOWANIE EWAKUACJI, W PRZYPADKU DŁUGOTRWAŁEGO UTRZYMYWANIA SIĘ AWARII, ZWŁASZCZA W EKSTREMALNIE NISKICH TEMPERATURACH, MOGĄ WYSTĄPIĆ ZAKŁÓCENIA W DZIAŁANIACH SŁUŻB MEDYCZNYCH, SPOWODOWANE ZWIĘKSZONĄ LICZBĄ ODMROŻEŃ, ZNACZNY DYSKOMFORT DLA LUDNOŚCI, SZCZEGÓLNIE W SZPITALU, DOMIE OPIEKI SPOŁECZNEJ, SZKOŁACH I PRZEDSZKOLACH		
<b>MIENIE, W TYM INFRASTRUKTURA</b>	USZKODZENIA INSTALACJI WEWNĘTRZNEJ (POPEKANE SIECI I INSTALACJE WEWNĘTRZNE), ZAŁAMANIA SIĘ NAWIERZCHNI, W PRZYPADKU USZKODZEŃ SIECI PODZIEMNEJ (W REJONIE TRAS KOMUNIKACYJNYCH), CO WYMUSI ZMIANĘ ORGANIZACJI RUCHU – ORGANIZOWANIE OBJAZDÓW, MOŻLIWOŚĆ PODTOPIENIA (ZALANIA) TERENU GORĄCĄ WODĄ		
<b>GOSPODARKA</b>	ODDZIAŁYWANIE NA PKB SPOWODOWANE KONIECZNOŚCIĄ ZATRZYMANIA PRODUKCJI		
<b>ŚRODOWISKO</b>	TRUDNE DO OSZACOWANIA		
<b>OBSZAR ZAGROŻENIA – MAPA ZAGROŻENIA</b>			
OBSZAR CAŁEJ GMINY			

## 5.4 OGRANICZENIA W DOSTAWACH CIEPŁA

### 5. OGRANICZENIA LUB PRZERWY W DOSTAWACH ENERGII ELEKTRYCZNEJ, GAZU ZIEMNEGO, WODY PITNEJ, CIEPŁA I PALIW

SIATKA POWIADAMIANIA											
GRUPA	FORMA	TELEFON (STACJONARNY, KOMÓRKOWY)	E-MAIL	SMS	FAX (OPCJA)	MULTI SMS	ŁĄCZNOŚĆ RADIOWA (OPCJA)	WIDEOKONFERENCJA (OPCJA)	STRONA INTERNETOWA URZĘDU	URZĘDOWE TABLICE INFORMACYJNE	GMINNE SYRENY ALARMOWE LUB URZĄDZENIA NAGŁĄSNIAJĄCE
KIEROWNICTWO URZĘDU		X	X	X							
GZZK		X	X	X							
WÓJT, KZK, PCZK		X	X	X	X		X	X			
PODMIOTY PRZEWDYWANE DO REALIZACJI PRZEDSIĘWZIĘĆ OKREŚLONYCH W PLANIE ŻK (ZGODNIE Z ODPOWIEDNIM ZESTAWEM PROCEDUR)		X	X	X	X						
LUDNOŚĆ				X (SOŁTYSI)		X			X	X	X
KZK SĄSIADUJĄCE		X	X		X						

## 5.4 OGRANICZENIA W DOSTAWACH CIEPŁA

### 5. OGRANICZENIA LUB PRZERWY W DOSTAWACH ENERGII ELEKTRYCZNEJ, GAZU ZIEMNEGO, WODY PITNEJ, CIEPŁA I PALIW

#### ZESTAWIENIE PROCEDUR

##### PRK

**PRK 5** – DZIAŁANIA W PRZYPADKU OGRANICZEŃ LUB PRZERW W DOSTAWACH ENERGII ELEKTRYCZNEJ, GAZU ZIEMNEGO, WODY PITNEJ, CIEPŁA I PALIW

##### MZ

**MZ 1** – MONITORING ZAGROŻEŃ  
**MZ 2** – ALARMOWANIE, OSTRZEGANIE I INFORMOWANIE LUDNOŚCI  
**MZ 3** – URUCHOMIENIE I DZIAŁANIE GMINNEGO ZESPOŁU ZARZĄDZANIA KRYZYSOWEGO  
**MZ 4** – ZAPEWNIENIE CAŁODOBOWEGO PRZEŁYWU INFORMACJI NA POTRZEBY ZARZĄDZANIA KRYZYSOWEGO  
**MZ 16** – PROWADZENIE KOMUNIKACJI SPOŁECZNEJ URZĘDU W PRZYPADKU WYSTĄPIENIA SYTUACJI KRYZYSOWEJ

#### POWIĄZANE PLANY I INNA DOKUMENTACJA

– PLAN EWAKUACJI/PRZYJĘCIA LUDNOŚCI W GMINIE SZYDŁOWO


## 5.5 PRZERWY W DOSTAWACH WODY PITNEJ

### 5. OGRANICZENIA LUB PRZERWY W DOSTAWACH ENERGII ELEKTRYCZNEJ, GAZU ZIEMNEGO, WODY PITNEJ, CIEPŁA I PALIW

**Woda przeznaczona do spożycia przez ludzi** według ustawy z dnia 7 czerwca 2001 roku o zbiorowym zaopatrzeniu w wodę i zbiorowym odprowadzaniu ścieków to:

- a) woda w stanie pierwotnym lub po uzdatnieniu, przeznaczona do picia, przygotowania żywności lub innych celów domowych, niezależnie od jej pochodzenia i od tego, czy jest dostarczana z sieci dystrybucyjnej, cystern, w butelkach lub pojemnikach
- b) woda wykorzystywana przez przedsiębiorstwo produkcji żywności do wytworzenia, przetworzenia, konserwowania lub wprowadzania do obrotu produktów albo substancji przeznaczonych do spożycia przez ludzi.

**Zbiorowe zaopatrzenie w wodę** (definicja ogólna) działalność polegająca na ujmowaniu, uzdatnianiu i dostarczaniu wody, prowadzona przez przedsiębiorstwo wodociągowo-kanalizacyjne.

WARTOŚĆ RYZYKA MIN. ↔ EKSTREM.	ZAGROŻENIE 5.5 PRZERWY W DOSTAWACH WODY PITNEJ	PRAWDOPODOBIENSTWO	RZADKIE
		SKUTKI	MAŁE
		<b>OCENA RYZYKA – MAŁE</b>	
<b>PRZYCZYNY POWSTANIA ZAGROŻENIA</b>			
<ul style="list-style-type: none"> <li>– AWARIE SIECI WODOCIĄGOWEJ (BRAKI SZCZELNOŚCI I PRZEPUSTOWOŚCI RUR ORAZ USZKODZENIA UZBROJENIA, WYMAGAJĄCE NAPRAWY, ZWIĄZANEJ Z ZAMKNIĘCIEM PRZEPIYWU WODY W SIECI WODOCIĄGOWEJ)</li> <li>– PRZERWY W DOSTAWIE WODY PITNEJ, SPOWODOWANE DŁUGOTRWALYM BRAKIEM ENERGII ELEKTRYCZNEJ</li> <li>– NIEODPOWIEDNIA JAKOŚĆ WODY</li> <li>– CELOWE DZIAŁANIA O PODŁOŻU TERRORYSTYCZNYM</li> <li>– SKAŻENIE, ZANIECZYSZCZENIE SIECI WODOCIĄGOWEJ DOSTARCZAJĄCEJ WODĘ PRZEZNACZONĄ DO SPOŻYCIA PRZEZ LUDZI</li> <li>– ANOMALIE POGODOWE TJ. SILNE MROZY</li> <li>– KATASTROFY NATURALNE</li> </ul>			
<b>SKUTKI ZAGROŻENIA – MAPA RYZYKA</b>			
<b>LUDNOŚĆ</b>	KONIECZNOŚĆ ZAOPATRYWANIA LUDNOŚCI W WODĘ PITNĄ, ZJAWISKO BĘDZIE BARDZO UCIAŻLIWE DLA LUDNOŚCI I BĘDZIE MIAŁO WPŁYW NA SYTUACJĘ SANITARNO EPIDEMIOLOGICZNĄ, PRAWDOPODOBIENSTWO WYSTĄPIENIA ZAMIESZEK – M.IN. W SKLEPACH, POWODOWANE MASOWYM WYKUPYWANIEM WODY PITNEJ, TAKŻE W „RUCHOMYCH” PUNKTACH DYSTRYBUCJI WODY – STĄD KONIECZNOŚĆ ZWIĘKSZENIA DZIAŁALNOŚCI SŁUŻB PORZĄDKOWYCH, ZAGROŻENIA MOŻE WYMUSIĆ KONIECZNOŚĆ ORGANIZACJI I PROWADZENIA EWAKUACJI DORAŻNEJ, CO Z KOLEI MOŻE WYWOŁAĆ ZAKŁÓCENIA KOMUNIKACYJNE, MOŻLIWOŚĆ POSTAWIANIA CHOROÓB ZAKAŻNYCH – W PRZYPADKU ZATRUCIA WODY LUB JEJ SPOŻYWANIA Z NIESPRAWDZONYCH ŹRÓDEŁ, KONIECZNA ZWIĘKSZONA DZIAŁALNOŚĆ SŁUŻB MEDYCZNYCH		
<b>MIENIE, W TYM INFRASTRUKTURA</b>	MAŁE		
<b>GOSPODARKA</b>	ZNACZNY WPŁYW NA PKB, ZNACZNE STRATY POSZCZEGÓLNYCH ZAKŁADÓW PRODUKCYJNYCH		
<b>ŚRODOWISKO</b>	OBOJĘTNY		
<b>OBSZAR ZAGROŻENIA – MAPA ZAGROŻENIA</b>			
OBSZAR CAŁEJ GMINY			



## 5.5 PRZERWY W DOSTAWACH WODY PITNEJ

### 5. OGRANICZENIA LUB PRZERWY W DOSTAWACH ENERGII ELEKTRYCZNEJ, GAZU ZIEMNEGO, WODY PITNEJ, CIEPŁA I PALIW

SIATKA POWIADAMIANIA											
GRUPA	FORMA	TELEFON (STACJONARNY, KOMÓRKOWY)	E-MAIL	SMS	FAX (OPCJA)	MULTI SMS	ŁĄCZNOŚĆ RADIOWA (OPCJA)	WIDEOKONFERENCJA (OPCJA)	STRONA INTERNETOWA URZĘDU	URZĘDOWE TABLICE INFORMACYJNE	GMINNE SYRENY ALARMOWE LUB URZĄDZENIA NAGŁAŚNIAJĄCE
KIEROWNICTWO URZĘDU	X	X	X	X							
GZZK	X	X	X	X							
WÓJT, KZK, PCZK	X	X	X	X	X		X	X			
PODMIOTY PRZEWDYWANE DO REALIZACJI PRZEDSIĘWZIĘĆ OKREŚLONYCH W PLANIE ZK (ZGODNIE Z ODPOWIEDNIM ZESTAWEM PROCEDUR)	X	X	X	X	X						
LUDNOŚĆ				X (SOŁTYSI)		X			X	X	X
KZK SĄSIADUJĄCE	X	X			X						

## 5.5 PRZERWY W DOSTAWACH WODY PITNEJ

### 5. OGRANICZENIA LUB PRZERWY W DOSTAWACH ENERGII ELEKTRYCZNEJ, GAZU ZIEMNEGO, WODY PITNEJ, CIEPŁA I PALIW

#### ZESTAWIENIE PROCEDUR

PRK	MZ	MZ-0
<b>PRK 5</b> – DZIAŁANIA W PRZYPADKU OGRANICZEŃ LUB PRZERW W DOSTAWACH ENERGII ELEKTRYCZNEJ, GAZU ZIEMNEGO, WODY PITNEJ, CIEPŁA I PALIW	<b>MZ 1</b> – MONITORING ZAGROZEŃ <b>MZ 2</b> – ALARMOWANIE, OSTRZEGANIE I INFORMOWANIE LUDNOŚCI <b>MZ 3</b> – URUCHOMIENIE I DZIAŁANIE GMINNEGO ZESPOŁU ZARZĄDZANIA KRYZYSOWEGO <b>MZ 4</b> – ZAPEWNIENIE CAŁODOBOWEGO PRZEPLYWU INFORMACJI NA POTRZEBY ZARZĄDZANIA KRYZYSOWEGO <b>MZ 16</b> – PROWADZENIE KOMUNIKACJI SPOŁECZNEJ URZĘDU W PRZYPADKU WYSTĄPIENIA SYTUACJI KRYZYSOWEJ	<b>MZ-09</b> – DZIAŁANIA PAŃSTWOWEJ INSPEKCJI SANITARNEJ W PRZYPADKU OGRANICZEŃ LUB PRZERW W DOSTAWACH WODY PITNEJ ORAZ W PRZYPADKU WYSTĄPIENIA AWARII (SKAŻENIA) WODOCIĄGU.

#### POWIĄZANE PLANY I INNA DOKUMENTACJA

– PLAN EWAKUACJI/PRZYJĘCIA LUDNOŚCI W GMINIE SZYDŁOWO

## 6.1 POŻARY PRZESTRZENNE LASÓW

### 6. POŻARY LASÓW

**Zapobieżeniem powstawaniu i rozprzestrzenianiu się pożaru** (kłęski żywiołowej lub innego miejscowego zagrożenia) – według ustawy z dnia 24 sierpnia 1991 r. o ochronie przeciwpożarowej rozumie się: zapewnienie koniecznych warunków ochrony technicznej nieruchomościom i ruchomościom oraz tworzenie warunków organizacyjnych i formalnoprawnych zapewniających ochronę ludzi i mienia, a także przeciwdziałających powstawaniu lub minimalizujących skutki pożaru, kłęski żywiołowej lub innego miejscowego zagrożenia

**Pożar przestrzenny** – pożar obejmujący sporo obiektów, pożar lasów, upraw itp. (definicja ogólna). Z punktu widzenia gospodarki leśnej pożary zaliczane są do najpoważniejszych niebezpieczeństw zagrażających lasom. Podatność lasów na pożar zależy przede wszystkim od warunków pogodowych. Wpływają one na wilgotność ściółki, której spadek poniżej 28% znacznie zwiększa jej podatność na zapalenie

**Pożar** (definicja ogólna) – niekontrolowany proces spalania w miejscu do tego nieprzeznaczonym. Warunkiem zapoczątkowania i przebiegu procesu, jakim jest pożar, jest tzw. „czworokąt spalania”: materiał palny, utleniacz, ciepło i skomplikowane reakcje łańcuchowe

<b>WARTOŚĆ RYZYKA</b> MIN. ↔ EKSTREM.	<b>ZAGROŻENIE 6.1</b> <b>POŻARY PRZESTRZENNE LASÓW</b>	PRAWDOPODOBIENSTWO	MOŻLIWE
		SKUTKI	ŚREDNIE
		<b>OCENA RYZYKA – ŚREDNIE</b>	

#### PRZYCZYNY POWSTANIA ZAGROŻENIA

- NIEOSTROŻNOŚĆ PRZY POSŁUGIWANIU SIĘ OGNIEM OTWARTYM
- NIEOSTROŻNOŚĆ PRZY POSŁUGIWANIU SIĘ SUBSTANCJAMI ŁATWOPALNYMI
- NIEOSTROŻNOŚĆ PRZY PROWADZENIU PRAC POŻAROWO NIEBEZPIECZNYCH
- WARUNKI POGODOWE: SUSZA, WYŁADOWANIA ATMOSFERYCZNE ITP.
- CELOWE PODPALENIE

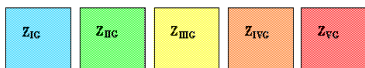
#### SKUTKI ZAGROŻENIA – MAPA RYZYKA

<b>LUDNOŚĆ</b>	ZAGROŻENIE DUŻE KONIECZNOŚĆ EWAKUACJI LUDNOŚCI
<b>MIENIE, W TYM INFRASTRUKTURA GOSPODARKA</b>	OGROMNE STRATY W GOSPODARCE LEŚNEJ, ZNISZCZENIA W INFRASTRUKTURZE WYTWARZANIA, PRZESYŁU LUB DYSTRYBUCJI ENERGII ELEKTRYCZNEJ, STRATY W DZIEDZICTWIE NARODOWYM – MOŻLIWOŚĆ ZNISZCZENIA KRAJOBRAZÓW KULTUROWYCH ZALICZANYCH DO ZABYTKÓW NIERUCHOMYCH ORAZ POMNIKÓW PRZYRODNICZYCH
<b>ŚRODOWISKO</b>	MOŻLIWE ZNISZCZENIA A NAWET DEGRADACJA ŚRODOWISKA NATURALNEGO (SKALA ZNISZCZEŃ UZALEŻNIONA OD SKALI I ZASIĘGU ZAISTNIAŁEGO ZJAWISKA) W TYM: ZNISZCZENIA DRZEWOSTANU, STRATY W POPULACJI ZWIERZĄT WOLNO ŻYJĄCYCH, RYZYKO WYGINIĘCIA LUB OGRANICZENIA POPULACJI DANEGO GATUNKU ZWIERZĄT LUB ROŚLIN, MOŻLIWA DEGRADACJA CENNYCH PRZYRODNICZO LUB CHRONIONYCH OBSZARÓW I GATUNKÓW, POGORSZENIE WARUNKÓW W ŚRODOWISKU GLEBOWYM, MOŻLIWOŚĆ DUŻYCH SKUTKÓW ODŁOŻONYCH, BĘDĄCYCH WYNIKIEM GWAŁTOWNEGO ROZWOJU SZKODNIKÓW UPRAW LEŚNYCH ZWIĄZANYCH Z TRUDNOŚCIAMI W ZAGOSPODAROWANIU DUŻYCH OBSZARÓW POŻARZYSKA, MOŻLIWOŚĆ SKAŻENIA POWIETRZA.

#### OBSZAR ZAGROŻENIA – MAPA ZAGROŻENIA

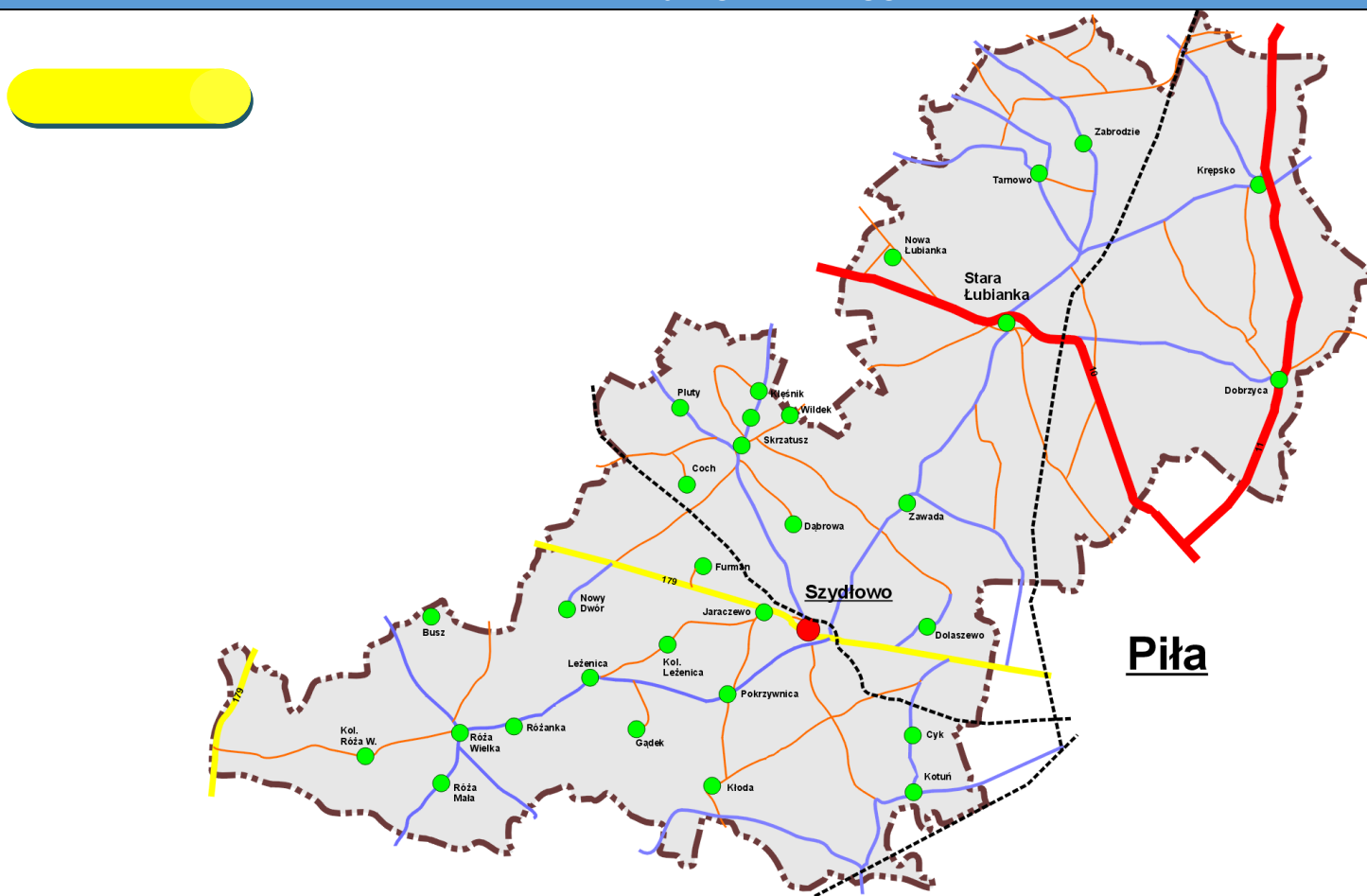
##### MAPA – ZAGROŻENIE POŻAROWE NA TERENIE GMINY SZYDŁOWO

**LEGENDA DO MAPY – STOPNIE ZAGROŻEŃ: ŚREDNIE -**



## 6.1 POŻARY PRZESTRZENNE LASÓW

### 6. POŻARY LASÓW



## 6.1 POŻARY PRZESTRZENNE LASÓW

### 6. POŻARY LASÓW

#### SIATKA POWIADAMIANIA

GRUPA	FORMA TELEFON (STACJONARNY, KOMÓRKOWY)	E-MAIL	SMS	FAX (OPCJA)	MULTI SMS	ŁĄCZNOŚĆ RADIOWA (OPCJA)	WIDEOKONFERENCJA (OPCJA)	STRONA INTERNETOWA URZĘDU	URZĘDOWE TABLICE INFORMACYJNE	GMINNE SYRENY ALARMOWE LUB URZĄDZENIA NAGLAŚNIAJĄCE
KIEROWNICTWO URZĘDU	X	X	X							
GZZK	X	X	X							
WÓJT, KZK, PCZK	X	X	X	X		X	X			
PODMIOTY PRZEWDYWANE DO REALIZACJI PRZEDSIĘWZIĘĆ OKREŚLONYCH W PLANIE ZK (ZGODNIE Z ODPOWIEDNIM ZESTAWEM PROCEDUR)	X	X	X	X						
LUDNOŚĆ			X (SOŁTYSI)		X			X	X	X
KZK SĄSIADUJĄCE	X	X		X						

## 6.1 POŻARY PRZESTRZENNE LASÓW

### 6. POŻARY LASÓW

#### ZESTAWIENIE PROCEDUR

PRK	MZ	MZ-0
<b>PRK 6</b> – DZIAŁANIA W PRZYPADKU POŻARÓW LASÓW	<b>MZ 1</b> – MONITORING ZAGROŻEŃ <b>MZ 2</b> – ALARMOWANIE, OSTRZEGANIE I INFORMOWANIE LUDNOŚCI <b>MZ 3</b> – URUCHOMIENIE I DZIAŁANIE GMINNEGO ZESPOŁU ZARZĄDZANIA KRYZYSOWEGO <b>MZ 4</b> – ZAPEWNIENIE CAŁODOBOWEGO PRZEPLYWU INFORMACJI NA POTRZEBY ZARZĄDZANIA KRYZYSOWEGO <b>MZ 16</b> – PROWADZENIE KOMUNIKACJI SPOŁECZNEJ URZĘDU W PRZYPADKU WYSTĄPIENIA SYTUACJI KRYZYSOWEJ	<b>MZ-010</b> – DZIAŁANIA OCHOTNICZEJ STRAŻY POŻARNEJ PODCZAS POŻARÓW PRZESTRZENNICH LASÓW
POWIĄZANE PLANY I INNA DOKUMENTACJA		
– PLAN EWAKUACJI/PRZYJĘCIA LUDNOŚCI W GMINIE SZYDŁOWO		

## 7.1 CHOROBY ZAKAŻNE ZWIERZĄT

### 7. EPIZOOTIE

**Zwalczanie chorób zakaźnych zwierząt** wg ustawy z dnia 11 marca 2004 r. o ochronie zdrowia zwierząt oraz zwalczaniu chorób zakaźnych zwierząt to zgłaszanie, zapobieganie dalszemu szerzeniu się, wykrywanie, kontrola i likwidowanie chorób zakaźnych zwierząt, czyszczenie i odkażanie oraz postępowanie przy ponownym umieszczeniu zwierząt w gospodarstwie.

**Choroby zakaźne zwierząt** – wywołane przez biologiczne czynniki chorobotwórcze choroby zwierząt, które ze względu na sposób powstawania lub szerzenia się stanowią zagrożenie dla zdrowia zwierząt lub ludzi, a w przypadku zwierząt wodnych – bezobjawowe lub objawowe zakażenie biologicznym czynnikiem chorobotwórczym.

<b>WARTOŚĆ RYZYKA</b> MIN. ↔ EKSTREM.	<b>ZAGROŻENIE 7.1</b> <b>CHOROBY ZAKAŻNE ZWIERZĄT</b>	<b>PRAWDOPODOBIENSTWO</b>	<b>MOŻLIWE</b>
		<b>SKUTKI</b>	<b>MAŁE</b>
		<b>OCENA RYZYKA – ŚREDNIE</b>	

#### PRZYCZYNY POWSTANIA ZAGROŻENIA

- PRYWLECZENIE NIEBEZPIECZNYCH PATOGENÓW PRZEZ MIGRACJĘ DZIKICH ZWIERZĄT,
- POWSTANIE OGNISK CHOROBOWYCH W GOSPODARSTWACH HODOWLANYCH, GŁÓWNIIE WIELKOPRZEMYSŁOWYCH PRZEZ NIEZACHOWANIE WYMOGÓW SANITARNO-HIGIENICZNYCH I ROZPRZESTRZENIENIE SIĘ NIEBEZPIECZNYCH PATOGENÓW.

#### SKUTKI ZAGROŻENIA – MAPA RYZYKA

<b>LUDNOŚĆ</b>	BEZPOŚREDNIE ZAGROŻENIE DLA ŻYCIA I ZDROWIA OSÓB W WYNIKU PRZENIESIENIA ZE ZWIERZĄT NA LUDZI, CHOROÓB WYSTĘPUJĄCYCH U ZWIERZĄT (M.IN. PRYSZCZYCA, WŚCIEKLIŻNA, BRUCELOZA U BYDŁA, KÓZ, OWIEC I ŚWIŃ, PRZENOSZONA GĄBCZASTA ENCEAFALOPATIA PRZEŻUWACZY, GRUŻLICA BYDŁA, TULAREMIA, WŁOŚNICA, WĄGLIK, CHŁAMYDIOZA PTAKÓW, GRYPA PTAKÓW), OKRESOWE UTRUDNIENIA W PRZEMIESZCZANIU SIĘ LUDZI, UTRUDNIENIA W DOSTĘPIE DO ŻYWNOŚCI I WODY PITNEJ, MOŻLIWA KONIECZNOŚĆ HOSPITALIZACJI ZNAJCZNEJ LICZBY OSÓB, MOŻLIWOŚĆ WYSTĄPIENIA PANIKI WŚRÓD LUDNOŚCI ORAZ ZAGROŻENIA ZAKŁÓCENIA PORZĄDKU PUBLICZNEGO
<b>MIENIE, W TYM INFRASTRUKTURA</b>	UTRATA POGŁOWIA ZWIERZĄT W GOSPODARSTWACH ROLNYCH ORAZ DZIKO ŻYJĄCYCH WSKUTEK WYSTĄPIENIA CHOROBY ZAKAŻNEJ I ZWIĄZANE Z TYM OKRESY BEZPRODUKCYJNE, KONIECZNOŚĆ UBOJU, MAGAZYNOWANIA ORAZ UTYLIZACJI PADŁYCH ZWIERZĄT LIKWIDACJA OGNISK SPOWODUJE LIKWIDACJĘ PRODUKTÓW UBOCZNYCH POCHODZENIA ZWIERZĘCEGO M.IN. PASZ, ŚCIÓŁKI
<b>GOSPODARKA</b>	ZNA CZNY WPŁYW NA PKB, LIKWIDACJA STAD WPŁYWA NA ZNA CZNE STRATY POSZCZEGÓLNYCH PRZEDSIĘBIORSTW (PRZEDE WSZYSTKIM HODOWLANYCH I PRZETWÓRCZYCH), MOŻLIWY LOKALNY ZASTÓJ EKONOMICZNY ZWIĄZANY Z IZOLACJĄ TERENÓW, BLOKADĄ DRÓG, WPROWADZENIEM UTRUDNIEŃ W TRANSPORCIE WZROST CEN PRODUKTÓW ŻYWNOŚCIOWYCH, LIKWIDACJA CHOROBY ZAKAŻNEJ ZWIERZĄT SPOWODUJE KONIECZNOŚĆ PONIESIENIA DUŻYCH NAKŁADÓW Z BUDŻETU PAŃSTWA NA CELE ZWIĄZANE Z LIKWIDACJĄ OGNISKA CHOROBY ZAKAŻNEJ I WYPŁATĄ ODSZKODOWAŃ DLA HODOWCÓW, PRZEDSIĘBIORCÓW ZAJMUJĄCYCH SIĘ PRZETWARZANIEM SPRZEDAŻĄ ŻYWNOŚCI
<b>ŚRODOWISKO</b>	ISTNIEJE PRAWDOPODOBIENSTWO MIEJSCOWEGO SKAŻENIA ŚRODOWISKA W WYNIKU ZANIECHANIA WYMOGÓW SANITARNO-EPIDEMIOLOGICZNYCH W PRZYPADKU GRZEBANIA PADŁYCH LUB ZABITYCH ZWIERZĄT, MOŻLIWOŚĆ WYGINIĘCIA LUB OGRANICZENIA POPULACJI DANYCH GATUNKÓW ZWIERZĄT, MOŻLIWOŚĆ POJAWIENIA SIĘ NOWYCH SZCZEPÓW BAKTERII I WIRUSÓW W WYNIKU MUTACJI CZYNNIKA WYSTĘPUJĄCEGO U ZWIERZĄT Z WYSTĘPUJĄCYM U LUDZI

#### OBSZAR ZAGROŻENIA – MAPA ZAGROŻENIA

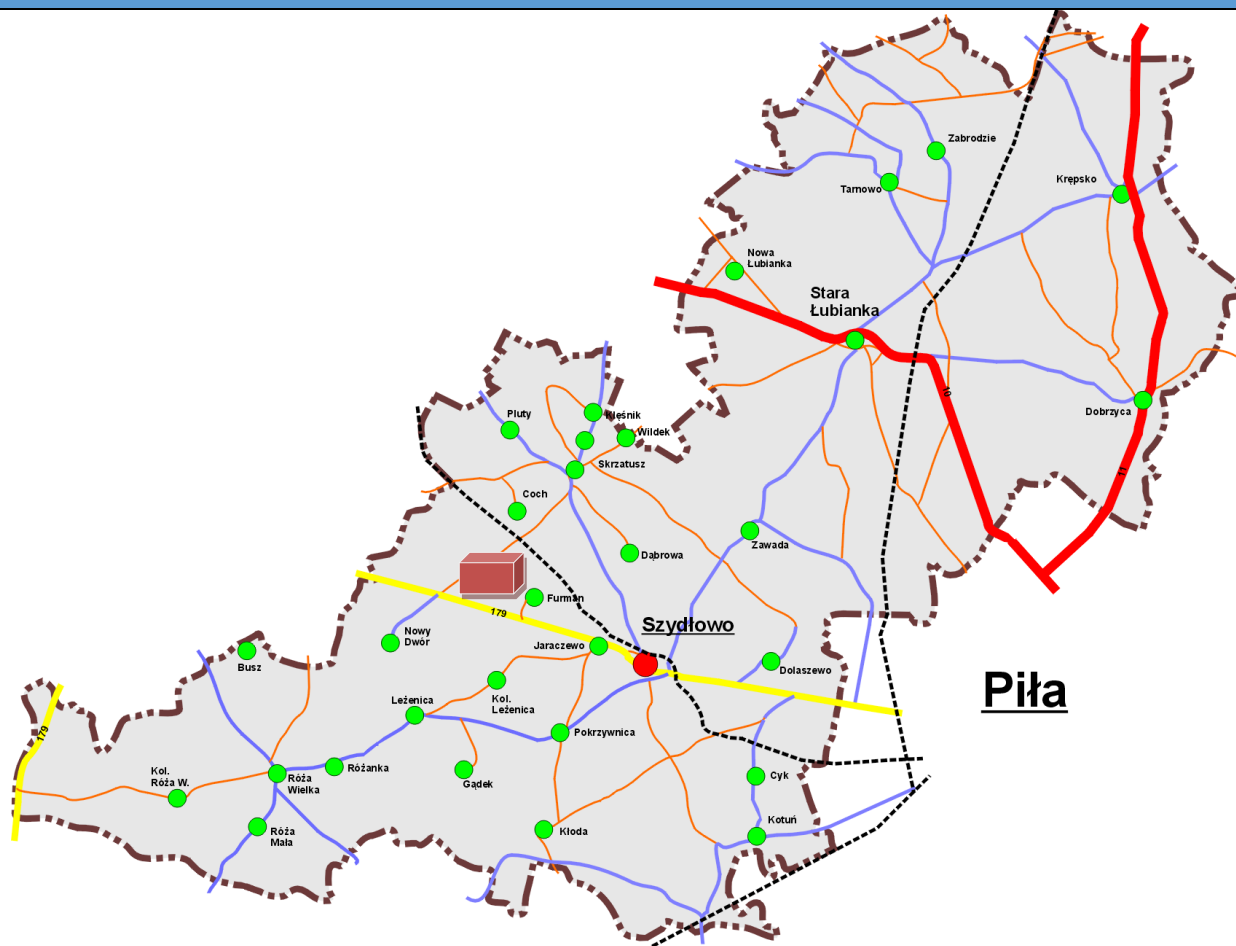
**FERMA HODOWLANA DROBIU ZNAJDUJE SIĘ W OKOLICACH MIEJSCOWOŚCI NOWY DWÓR (DROGA WOJEWÓDZKA 197) W KIERUNKU GOSTOMI**

**MAPA -LEGENDA:**



## 7.1 CHOROBY ZAKAŻNE ZWIERZĄT

### 7. EPIZOOTIE





## 7.1 CHOROBY ZAKAŻNE ZWIERZĄT

### 7. EPIZOOTIE

#### SIATKA POWIADAMIANIA

GRUPA	FORMA	TELEFON (STACJONARNY, KOMÓRKOWY)	E-MAIL	SMS	FAX (OPCJA)	MULTI SMS	ŁĄCZNOŚĆ RADIOWA (OPCJA)	WIDEOKONFERENCJA (OPCJA)	STRONA INTERNETOWA URZĘDU	URZĘDOWE TABLICE INFORMACYJNE	GMINNE SYRENY ALARMOWE LUB URZĄDZENIA NAGŁASNIAJĄCE
KIEROWNICTWO URZĘDU	X	X	X	X							
GZZK	X	X	X	X							
WÓJT, KZK, PCZK	X	X	X	X	X		X	X			
PODMIOTY PRZEWDYWANE DO REALIZACJI PRZEDSIĘWZIĘĆ OKREŚLONYCH W PLANIE ZK (ZGODNIE Z ODPOWIEDNIM ZESTAWEM PROCEDUR)	X	X	X	X	X						
LUDNOŚĆ				X (SOŁTYSI)		X			X	X	X
KZK SĄSIADUJĄCE	X	X			X						

## 7.1 CHOROBY ZAKAŻNE ZWIERZĄT

### 7. EPIZOOTIE

#### ZESTAWIENIE PROCEDUR

PRK	MZ	MZ-0
<b>PRK 7 – DZIAŁANIA W SYTUACJI WYSTĄPIENIA CHOROBY ZAKAŻNEJ ZWIERZĄT</b>	<b>MZ 1 – MONITORING ZAGROŻEŃ</b> <b>MZ 2 – ALARMOWANIE, OSTRZEGANIE I INFORMOWANIE LUDNOŚCI</b> <b>MZ 3 – URUCHOMIENIE I DZIAŁANIE GMINNEGO ZESPOŁU ZARZĄDZANIA KRYZYSOWEGO</b> <b>MZ 4 – ZAPEWNIENIE CAŁODOBOWEGO PRZEPLYWU INFORMACJI NA POTRZEBY ZARZĄDZANIA KRYZYSOWEGO</b> <b>MZ 5 – URUCHOMIENIE SIŁ I ŚRODKÓW SIŁ ZBROJNYCH RP LUB OSÓB OSADZONYCH W ZAKŁADACH KARNYCH</b> <b>MZ 7 – WNIOSKOWANIE O URUCHOMIENIE REZERW STRATEGICZNYCH</b> <b>MZ 16 – PROWADZENIE KOMUNIKACJI SPOŁECZNEJ URZĘDU W PRZYPADKU WYSTĄPIENIA SYTUACJI KRYZYSOWEJ</b> <b>MZ 17 – PRZEKAZYWANIE DO PUBLICZNEJ WIDOMOŚCI AKTÓW PRAWNYCH</b>	<b>MZ-011 – DZIAŁANIA POWIATOWEGO INSPEKTORATU WETERYNARII W SYTUACJI WYSTĄPIENIA CHOROBY ZAKAŻNEJ ZWIERZĄT</b> <b>MZ-012 – DZIAŁANIA POLICJI W ZWIĄZKU Z WYSTĄPIENIEM CHOROBY ZAKAŻNEJ ZWIERZĄT</b> <b>MZ -013 – DZIAŁANIA PAŃSTWOWEJ INSPEKCJI SANITARNEJ W ZWIĄZKU Z WYSTĄPIENIEM CHOROBY ZAKAŻNEJ ZWIERZĄT</b>

#### POWIĄZANE PLANY I INNA DOKUMENTACJA


- PLAN EWAKUACJI/PRZYJĘCIA LUDNOŚCI W GMINIE SZYDŁOWO
- ZARZĄDZENIE NR 36 KOMENDANTA GŁÓWNEGO POLICJI Z DNIA 14 LISTOPADA 2017 ROKU W SPRAWIE ZADAŃ REALIZOWANYCH PRZEZ POLICJĘ W SYTUACJACH KRYZYSOWYCH

## 8.1 CHOROBY ZAKAŻNE ROŚLIN

### 8. EPIFITOZY

**Epifitoza** (definicja ogólna) – epidemia występująca w przypadku roślin, masowe występowanie w danym czasie i na danej jednostce terytorialnej czy geograficznej danej choroby u roślin, z częstotliwością znacznie wyższą, niż obserwowana dotychczas

W chwili obecnej żaden z występujących na terenie powiatu złotowskiego organizmów szkodliwych nie spełnia definicji epifitozy.

WARTOŚĆ RYZYKA MIN. ↔ EKSTREM.	ZAGROŻENIE 8.1 CHOROBY ZAKAŻNE ROŚLIN	PRAWDOPODOBIENSTWO	MOŻLIWE
	<b>ZAGROŻENIE 8.1 CHOROBY ZAKAŻNE ROŚLIN</b>	SKUTKI	NIEISTOTNE
<b>OCENA RYZYKA – MAŁE</b>			
<b>PRZYCZYNY POWSTANIA ZAGROŻENIA</b>			
<ul style="list-style-type: none"> <li>– STOSOWANIE MATERIAŁU PORAŻONEGO PRZY BRAKU OCHRONY CHEMICZNEJ ROŚLIN</li> <li>– UŻYWANIE SKAŻONEJ WODY DO CELÓW ROLNICZYCH</li> <li>– STOSOWANIE SPRZĘTU ROLNICZEGO I ŚRODKÓW TRANSPORTU BEZ PRZEPROWADZENIA ZABIEGÓW OCZYSZCZANIA I DEZYNFEKЦИИ.</li> <li>– IMPORT I PRZEMIESZCZANIE PORAŻONYCH ROŚLIN.</li> <li>– BRAK NISZCZENIA SAMOSIEWÓW ROŚLIN ŻYWIcielSKICH.</li> <li>– BRAK STOSOWANIA WŁAŚCIWEGO PŁODOZMIANU</li> </ul>			
<b>SKUTKI ZAGROŻENIA – MAPA RYZYKA</b>			
<b>LUDNOŚĆ</b>	W CHWILI OBECNEJ ŻADEN Z WYSTĘPUJĄCYCH NA TERENIE GMINY SZYDŁOWO ORGANIZMÓW SZKODLIWYCH NIE SPEŁNIA DEFINICJI EPIFITOZY, SKUTKI DLA LUDNOŚCI NIE WYSTĘPUJĄ, W PRZYPADKU SYTUACJI KRYZYSOWEJ CHOROBY MOGĄ WYSTĄPIĆ W NASILENIU EPIDEMICZNYM, CHOROBY ZBÓŻ ORAZ ZIEMNIAKA NIE STANOWIĄ ZAGROŻENIA DLA LUDZI, NIEKTÓRE RODZAJE GRZYBÓW PRODUKUJĄ, TZW. MYKOTOKSYNY, KTÓRE SĄ SZKODLIWE DLA LUDZI		
<b>MIENIE, W TYM INFRASTRUKTURA</b>	PRAKTYCZNIE BEZ ZNISZCZEŃ, BRAK LUB NIEWIELKIE STRATY FINANSOWE		
<b>GOSPODARKA</b>	TEORETYCZNIE MOŻLIWE JEST CZASOWE ZAŁAMANIE OPTYMALNEGO ZAOPATRZENIA RYNKU W ŻYWNOŚĆ, ZWŁASZCZA W PRZETWORY ZBOŻOWE, PIECZYWO, OWOCE, WARZYWA, A TAKŻE W PASZE DLA ZWIERZĄT, ZNACZNY WPŁYW NA PKB, ZNACZNE STRATY POSZCZEGÓLNYCH GOSPODARSTW ROLNYCH ORAZ PRZEDSIĘBIORCÓW PRZETWARZAJĄCYCH PRODUKTY ROŚLINNE		
<b>ŚRODOWISKO</b>	NIEMIERZALNY EFEKT W ŚRODOWISKU NATURALNYM, TRUDNO JEST OKREŚLIĆ INTENSYWNOŚĆ ZAGROŻENIA, GDYŻ W KAŻDYM PRZYPADKU BĘDZIE ONA MODYFIKOWANA PRZEZ BIEŻĄCE WARUNKI METEOROLOGICZNE. W PRZYPADKU SYTUACJI KRYZYSOWEJ, PRZY BRAKU DOSTĘPU DO WYSTARCZAJĄCEJ ILOŚCI ŚRODKÓW OCHRONY ROŚLIN, CHOROBY MOGĄ WYSTĄPIĆ W NASILENIU EPIDEMICZNYM. CHOROBY ZBÓŻ ORAZ ZIEMNIAKA NIE STANOWIĄ ZAGROŻENIA DLA ŚRODOWISKA, NP. ZARAŻA ZIEMNIAKA (ORGANIZM NIEKWARRANTANNOWY) CZY BAKTERIOZA PIERŚCIENIOWA ZIEMNIAKA (ORGANIZM KWARRANTANNOWY)		
<b>OBSZAR ZAGROŻENIA – MAPA ZAGROŻENIA</b>			
OBSZAR CAŁEJ GMINY			

## 8.1 CHOROBY ZAKAŻNE ROŚLIN

### 8. EPIFITOZY

#### SIATKA POWIADAMIANIA

GRUPA	FORMA TELEFON (STACJONARNY, KOMÓRKOWY)	E-MAIL	SMS	FAX (OPCJA)	MULTI SMS	ŁĄCZNOŚĆ RADIOWA (OPCJA)	WIDEOKONFERENCJA (OPCJA)	STRONA INTERNETOWA URZĘDU	URZĘDOWE TABLICE INFORMACYJNE	GMINNE SYRENY ALARMOWE LUB URZĄDZENIA NAGŁASNIAJĄCE
KIEROWNICTWO URZĘDU	X	X	X							
GZZK	X	X	X							
WÓJT, KZK, PCZK	X	X	X	X		X	X			
PODMIOTY PRZEWDYWANE DO REALIZACJI PRZEDSIĘWZIĘĆ OKREŚLONYCH W PLANIE ZK (ZGODNIE Z ODPOWIEDNIM ZESTAWEM PROCEDUR)	X	X	X	X						
LUDNOŚĆ			X (SOŁTYSI)		X			X	X	X
KZK SĄSIADUJĄCE	X	X		X						

## 8.1 CHOROBY ZAKAŻNE ROŚLIN

### 8. EPIFITOZY

#### ZESTAWIENIE PROCEDUR

PRK	MZ	MZ-0
<b>PRK 8</b> – DZIAŁANIA W SYTUACJI WYSTĄPIENIA CHOROBY ZAKAŻNEJ ROŚLIN	<b>MZ 1</b> – MONITORING ZAGROŻEŃ <b>MZ 2</b> – ALARMOWANIE, OSTRZEGANIE I INFORMOWANIE LUDNOŚCI <b>MZ 3</b> – URUCHOMIENIE I DZIAŁANIE GMINNEGO ZESPOŁU ZARZĄDZANIA KRYZYSOWEGO <b>MZ 4</b> – ZAPEWNIENIE CAŁODOBOWEGO PRZEPLYWU INFORMACJI NA POTRZEBY ZARZĄDZANIA KRYZYSOWEGO <b>MZ 16</b> – PROWADZENIE KOMUNIKACJI SPOŁECZNEJ URZĘDU W PRZYPADKU WYSTĄPIENIA SYTUACJI KRYZYSOWEJ	<b>MZ-014</b> – DZIAŁANIA WOJEWÓDZKIEGO INSPEKTORATU OCHRONY ROŚLIN I NASIENICTWA W ZWIĄZKU Z WYSTĄPIENIEM EPIFITOZY.
POWIĄZANE PLANY I INNA DOKUMENTACJA		
– PROCEDURY POSTĘPOWANIA WOJEWÓDZKIEGO INSPEKTORATU OCHRONY ROŚLIN I NASIENICTWA		

## 9.1 KATASTROFA LOTNICZA (UPADEK SAMOLOTU)

### 9. KATASTROFY KOMUNIKACYJNE

**Katastrofa komunikacyjna** (definicja ogólna) nagłe i nieoczekiwane wydarzenie niosące ze sobą negatywne skutki: straty materialne oraz ciężkie urazy, lub śmierć ludzi. Wyróżniamy katastrofy komunikacyjne: kolejowe, drogowe i **lotnicze** (upadek samolotu). To także zderzenie pojazdów mechanicznych uczestniczących w ruchu drogowym (kolejowym), ale też upadek statku powietrznego (może powodować przerwy w komunikacji). Katastrofą komunikacyjną jest także zderzenie pojazdu z przeszkodą lub kolizja pojazdów uczestniczących w ruchu drogowych z pojazdami szynowymi.

WARTOŚĆ RYZYKA MIN. ↔ EKSTREM.	ZAGROŻENIE 9.1 KATASTROFA LOTNICZA (UPADEK SAMOLOTU)	PRAWDOPODOBIENSTWO	BARDZO RZADKIE
		SKUTKI	DUŻE
		<b>OCENA RYZYKA – ŚREDNIE</b>	
<b>PRZYCZYNY POWSTANIA ZAGROŻENIA</b>			
<ul style="list-style-type: none"> <li>– CELOWE DZIAŁANIA O PODŁOŻU TERRORYSTYCZNYM (SABOTAŻ, TERRORYZM)</li> <li>– NATURALNE, WYWOŁANE SIŁAMI PRZYRODY - MROZY, HURAGANOWE WIATRY, ŚNIEŻYCE, MGŁA ITP. – ZŁE WARUNKI POGODOWE</li> <li>– BŁĄD CZŁOWIEKA / PILOTA</li> <li>– AWARIA MECHANICZNA</li> <li>– INNE BŁĘDY LUDZKIE</li> </ul>			
<b>SKUTKI ZAGROŻENIA – MAPA RYZYKA</b>			
<b>LUDNOŚĆ</b>	ZDARZENIE NAGŁE, MOGĄCE ZAISTNIEĆ W DOWOLNYM MIEJSCU I CZASIE W REJONIE KORYTARZY LOTNICZYCH. BRAK MOŻLIWOŚCI PRZYGOTOWANIA LUDNOŚCI, ZARÓWNO KORZYSTAJĄCYCH Z USŁUG PRZEWOŹNIKA JAK I TYCH W MIEJSCU ZDARZENIA. SKUTKI BEZPOŚREDNIE- NALEŻY LICZYĆ SIĘ Z DUŻĄ ILOŚCIĄ ZABITYCH		
<b>MIENIE, W TYM INFRASTRUKTURA</b>	ZDARZENIE MOŻLIWE JEDYNIEM W OBSZARACH PRZELOTU SAMOLOTU (KORYTARZE LOTNICZE). ZDARZENIA POZA LOTNISKIEM – TRUDNO PRZEWIDZIEĆ WIELKOŚĆ STRAT. ZALEŻEĆ ONE BĘDĄ OD MIEJSCA ZDARZENIA (ZNISZCZENIE BUDYNKÓW MIESZKALNYCH I INNYCH OBIEKTÓW POZA LOTNISKIEM ITP.)		
<b>GOSPODARKA</b>	NA TERENIE GMINY NIE WYSTĘPUJĄ LOTNISKA PASAŻERSKIE, WYZNACZONE JEST JEDYNIEM MIEJSCE DO STARTÓW I LĄDOWAŃ ŚMIGŁOWCÓW RATUNKOWYCH		
<b>ŚRODOWISKO</b>	UWOLNIENIE ŚRODKÓW TOKSYCZNYCH NP. HYDRAZYNY W PRZYPADKU KATASTROFY F16		
<b>OBSZAR ZAGROŻENIA – MAPA ZAGROŻENIA</b>			
OBSZAR CAŁEJ GMINY			

## 9.1 KATASTROFA LOTNICZA (UPADEK SAMOLOTU)

### 9. KATASTROFY KOMUNIKACYJNE

#### SIATKA POWIADAMIANIA

GRUPA	FORMA	TELEFON (STACJONARNY, KOMÓRKOWY)	E-MAIL	SMS	FAX (OPCJA)	MULTI SMS	ŁĄCZNOŚĆ RADIOWA (OPCJA)	WIDEOKONFERENCJA (OPCJA)	STRONA INTERNETOWA URZĘDU	URZĘDOWE TABLICE INFORMACYJNE	GMINNE SYRENY ALARMOWE LUB URZĄDZENIA NAGŁASNIAJĄCE
KIEROWNICTWO URZĘDU		X	X	X							
GZZK		X	X	X							
WÓJT, KZK, PCZK		X	X	X	X		X	X			
PODMIOTY PRZEWIDYWANE DO REALIZACJI PRZEDSIĘWZIĘĆ OKREŚLONYCH W PLANIE ZK (ZGODNIE Z ODPOWIEDNIM ZESTAWEM PROCEDUR)		X	X	X	X						
LUDNOŚĆ				X (SOŁTYSI)		X			X	X	X
KZK SĄSIADUJĄCE		X	X		X						

## 9.1 KATASTROFA LOTNICZA (UPADEK SAMOLOTU)

### 9. KATASTROFY KOMUNIKACYJNE

#### ZESTAWIENIE PROCEDUR

PRK	MZ	MZ-0
<b>PRK 9</b> – DZIAŁANIA W PRZYPADKU KATASTROFY KOMUNIKACYJNEJ	<b>MZ 1</b> – MONITORING ZAGROŻEŃ <b>MZ 2</b> – ALARMOWANIE, OSTRZEGANIE I INFORMOWANIE LUDNOŚCI <b>MZ 3</b> – URUCHOMIENIE I DZIAŁANIE GMINNEGO ZESPOŁU ZARZĄDZANIA KRYZYSOWEGO <b>MZ 4</b> – ZAPEWNIENIE CAŁODOBOWEGO PRZEPLYWU INFORMACJI NA POTRZEBY ZARZĄDZANIA KRYZYSOWEGO <b>MZ 16</b> – PROWADZENIE KOMUNIKACJI SPOŁECZNEJ URZĘDU W PRZYPADKU WYSTĄPIENIA SYTUACJI KRYZYSOWEJ <b>MZ 19</b> – KOORDYNACJA SYSTEMU WSPARCIA PSYCHOLOGICZNEGO DLA OFIAR SYTUACJI KRYZYSOWEJ	<b>MZ-015</b> – DZIAŁANIA OCHOTNICZEJ STRAŻY POŻARNEJ PODCZAS KATASTROF KOMUNIKACYJNYCH <b>MZ-016</b> – DZIAŁANIA POLICJI W PRZYPADKU WYSTĄPIENIA AWARII PRZEMYSŁOWYCH I KATASTROF KOMUNIKACYJNYCH.

#### POWIĄZANE PLANY I INNA DOKUMENTACJA


- PLAN EWAKUACJI/PRZYJĘCIA LUDNOŚCI W GMINIE.
- ZARZĄDZENIE NR 36 KOMENDANTA GŁÓWNEGO POLICJI Z DNIA 14 LISTOPADA 2017 ROKU W SPRAWIE ZADAŃ REALIZOWANYCH PRZEZ POLICJĘ W SYTUACJACH KRYZYSOWYCH



## 9.2 KATASTROFA KOLEJOWA (ZDERZENIA I WYKOLEJENIA POCIĄGÓW, W TYM Z NSCH)

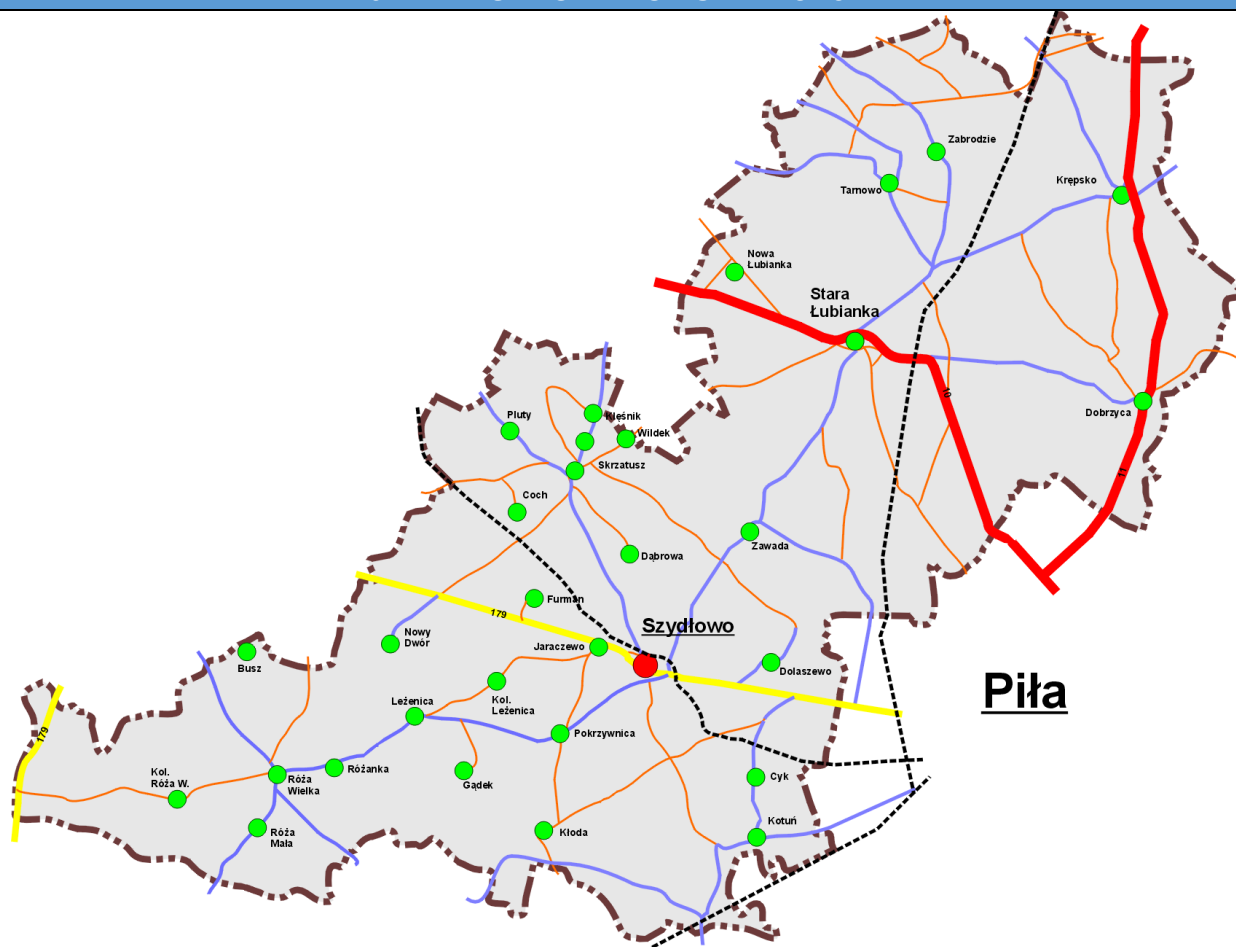
### 9. KATASTROFY KOMUNIKACYJNE

**Katastrofa komunikacyjna** (definicja ogólna) nagłe i nieoczekiwane wydarzenie niosące ze sobą negatywne skutki: straty materialne oraz ciężkie urazy, lub śmierć ludzi. Wyróżniamy katastrofy komunikacyjne: **kolejowe**, drogowe i lotnicze (upadek samolotu). To także zderzenie pojazdów mechanicznych uczestniczących w ruchu drogowym (kolejowym), ale też upadek statku powietrznego (może powodować przerwy w komunikacji). Katastrofą komunikacyjną jest także zderzenie pojazdu z przeszkodą lub kolizja pojazdów uczestniczących w ruchu drogowych z pojazdami szynowymi.

WARTOŚĆ RYZYKA MIN. ↔ EKSTREM.	ZAGROŻENIE 9.2 <b>KATASTROFA KOLEJOWA (ZDERZENIA I WYKOLEJENIA POCIĄGÓW, W TYM Z NSCH)</b>	PRAWDOPODOBIENSTWO	BARDZO RZADKIE
	<b>KATASTROFA KOLEJOWA (ZDERZENIA I WYKOLEJENIA POCIĄGÓW, W TYM Z NSCH)</b>	SKUTKI	DUŻE
		<b>OCENA RYZYKA – ŚREDNIE</b>	
<b>PRZYCZYNY POWSTANIA ZAGROŻENIA</b>			
<ul style="list-style-type: none"> <li>– CELOWE DZIAŁANIA O PODŁOŻU TERRORYSTYCZNYM</li> <li>– NATURALNE, WYWOŁANE SIŁAMI PRZYRODY - MROZY, HURAGANOWE WIATRY, ŚNIEŻYCE, MGŁA ITP.</li> <li>– BŁĄD CZŁOWIEKA</li> <li>– WADY TECHNICZNE – USZKODZENIE SYGNALIZACJI ŚWIETLNEJ, TRAKCJI, TOROWISKA CZY ZWROTNIC</li> </ul>			
<b>SKUTKI ZAGROŻENIA – MAPA RYZYKA</b>			
<b>LUDNOŚĆ</b>	ZDARZENIE NAGŁE, MOGĄCE ZAISTNIEĆ W DOWOLNYM MIEJSCU LINII KOLEJOWYCH PIŁA – WAŁCZ PRZEBIEGAJĄCE PRZEZ GMINIE W MIEJSCOWOŚCI DOLASZEWO –SZYDŁOWO-SKRZATUSZ ORAZ PIŁA SZCZECINEK W MIEJSCOWOŚCI STRA ŁUBIANKA . W WYNIKU KATASTROFY KOLEJOWEJ Z UDZIAŁEM POCIĄGU LUB POCIĄGÓW OSOBOWYCH MOŻE BYĆ DUŻA LICZBA OSÓB POSZKODOWANYCH (OFIAR ŚMIERTELNYCH, ALE TAKŻE ZE ZNACZNYM USZCZERBKIEM ZDROWIA) – ZWŁASZCZA, JEŚLI KATASTROFA MIAŁA MIEJSCE NA STACJI (DWORCU) LUB W TERENIE GĘSTO ZABUDOWANYM – MOŻE WYSTĄPIĆ KONIECZNOŚĆ ORGANIZOWANIA I PROWADZENIA EWAKUACJI, BRAK PRZYGOTOWANIA LUDNOŚCI, SKUTKI BEZPOŚREDNIE, MOŻLIWOŚĆ WIELU ZABITYCH I WIELU RANNYCH		
<b>MIENIE, W TYM INFRASTRUKTURA</b>	STRATY W MIENIU I INFRASTRUKTURZE OGRANICZAJĄ SIĘ DO USZKODZEŃ TRAKCJI, SKŁADÓW POCIĄGÓW		
<b>GOSPODARKA</b>	UTRUDNIENIA W RUCHU KOLEJOWYM I DROGOWYM, WIELOGODZINNE OPÓŹNIENIA POCIĄGÓW OSOBOWYCH I TOWAROWYCH		
<b>ŚRODOWISKO</b>	W PRZYPADKU TRANSPORTU NSCH I PRODUKTÓW ROPOPOCHODNYCH SKUTKI DLA ŚRODOWISKA NATURALNEGO MOGĄ BYĆ NEGATYWNE A KOSZTY PRZYWRÓCENIA DO STANU PIERWOTNEGO WYSOKIE, MOGĄ DODATKOWO POWSTAĆ POŻARY, PRZEDE WSZYSTKIM W TERENIE LESISTYM (TAKŻE W MIEŚCIE W REJONACH O GĘSTEJ ZABUDOWIE)		
<b>OBSZAR ZAGROŻENIA – MAPA ZAGROŻENIA</b>			
<b>MAPA – SIEĆ KOMUNIKACYJNA GMINY SZYDŁOWO</b>			

## 9.2 KATASTROFA KOLEJOWA (ZDERZENIA I WYKOLEJENIA POCIĄGÓW, W TYM Z NSCH)

### 9. KATASTROFY KOMUNIKACYJNE



## 9.2 KATASTROFA KOLEJOWA (ZDERZENIA I WYKOLEJENIA POCIĄGÓW, W TYM Z NSCH)

### 9. KATASTROFY KOMUNIKACYJNE

#### SIATKA POWIADAMIANIA

GRUPA	FORMA	TELEFON (STACJONARNY, KOMÓRKOWY)	E-MAIL	SMS	FAX (OPCJA)	MULTI SMS	ŁĄCZNOŚĆ RADIOWA (OPCJA)	WIDEOKONFERENCJA (OPCJA)	STRONA INTERNETOWA URZĘDU	URZĘDOWE TABLICE INFORMACYJNE	GMINNE SYRENY ALARMOWE LUB URZĄDZENIA NAGŁĄSNIAJĄCE
KIEROWNICTWO URZĘDU		X	X	X							
GZZK		X	X	X							
WÓJT, KZK, PCZK		X	X	X	X		X	X			
PODMIOTY PRZEWIDYWANE DO REALIZACJI PRZEDSIĘWZIĘĆ OKREŚLONYCH W PLANIE ŻK (ZGODNIE Z ODPOWIEDNIM ZESTAWEM PROCEDUR)		X	X	X	X						
LUDNOŚĆ				X (SOŁTYSI)		X			X	X	X
KZK SĄSIADUJĄCE		X	X		X						

## 9.2 KATASTROFA KOLEJOWA (ZDERZENIA I WYKOLEJENIA POCIĄGÓW, W TYM Z NSCH)

### 9. KATASTROFY KOMUNIKACYJNE

#### ZESTAWIENIE PROCEDUR

PRK	MZ	MZ-0
<b>PRK 9</b> – DZIAŁANIA W PRZYPADKU KATASTROFY KOMUNIKACYJNEJ	<b>MZ 1</b> – MONITORING ZAGROŻEŃ <b>MZ 2</b> – ALARMOWANIE, OSTRZEGANIE I INFORMOWANIE LUDNOŚCI <b>MZ 3</b> – URUCHOMIENIE I DZIAŁANIE GMINNEGO ZESPOŁU ZARZĄDZANIA KRYZYSOWEGO <b>MZ 4</b> – ZAPEWNIENIE CAŁODOBOWEGO PRZEPLYWU INFORMACJI NA POTRZEBY ZARZĄDZANIA KRYZYSOWEGO <b>MZ 16</b> – PROWADZENIE KOMUNIKACJI SPOŁECZNEJ URZĘDU W PRZYPADKU WYSTĄPIENIA SYTUACJI KRYZYSOWEJ <b>MZ 19</b> – KOORDYNACJA SYSTEMU WSPARCIA PSYCHOLOGICZNEGO DLA OFIAR SYTUACJI KRYZYSOWEJ	<b>MZ-015</b> – DZIAŁANIA OCHOTNICZEJ STRAŻY POŻARNEJ PODCZAS KATASTROFY KOMUNIKACYJNEJ <b>MZ-016</b> – DZIAŁANIA POLICJI W PRZYPADKU WYSTĄPIENIA AWARII PRZEMYSŁOWYCH I KATASTROF KOMUNIKACYJNYCH

#### POWIĄZANE PLANY I INNA DOKUMENTACJA

- PLAN EWAKUACJI/PRZYJĘCIA LUDNOŚCI W GMINIE
- ZARZĄDZENIE NR 36 KOMENDANTA GŁÓWNEGO POLICJI Z DNIA 14 LISTOPADA 2017 ROKU W SPRAWIE ZADAŃ REALIZOWANYCH PRZEZ POLICJĘ W SYTUACJACH KRYZYSOWYCH

## 9.3 KATASTROFA DROGOWA

### 9. KATASTROFY KOMUNIKACYJNE

**Katastrofa komunikacyjna** (definicja ogólna) nagle i nieoczekiwane wydarzenie niosące ze sobą negatywne skutki: straty materialne oraz ciężkie urazy, lub śmierć ludzi. Wyróżniamy katastrofy komunikacyjne: kolejowe, **drogowe** i lotnicze (upadek samolotu). To także zderzenie pojazdów mechanicznych uczestniczących w ruchu drogowym (kolejowym), ale też upadek statku powietrznego (może powodować przerwy w komunikacji). Katastrofą komunikacyjną jest także zderzenie pojazdu z przeszkodą lub kolizja pojazdów uczestniczących w ruchu drogowych z pojazdami szynowymi.

<b>WARTOŚĆ RYZYKA</b> MIN. ↔ EKSTREM.	<b>ZAGROŻENIE 9.3</b> <b>KATASTROFA DROGOWA</b>	PRAWDOPODOBIENSTWO	RZADKIE
		SKUTKI	ŚREDNIE
		<b>OCENA RYZYKA – ŚREDNIE</b>	

#### PRZYCZYNY POWSTANIA ZAGROŻENIA

- WYWOŁANE PRZEZ CZŁOWIEKA - DO TEJ GRUPY MOŻNA ZALICZYĆ WSZYSTKIE SYTUACJE, W KTÓRYCH GŁÓWNYM CZYNNIKIEM JEST BEZMYŚLNOŚĆ ORAZ BRAK WYOBRAŹNI LUB ROZWAGI WŚRÓD KIEROWCÓW, NP. BRAWURA LUB NIEDOSTOSOWANIE PRĘDKOŚCI DO WARUNKÓW PANUJĄCYCH NA DRODZE
- WYWOŁANE SIŁAMI NATURY – MGŁY, ZAMIECIE ŚNIEŻNE, GWAŁTOWNE BURZE, SILNY WIATR, GOŁOLEDŹ ITP.
- WYNIKAJĄCE Z WAD KONSTRUKCYJNYCH NP. POJAWIAJĄCE SIĘ UBYTKI W NAWIERZCHNI DRÓG
- BRAK LUB NIEPRAWIDŁOWY MONTAŻ BARIER OCHRONNYCH ODDZIELAJĄCYCH ŁĄKI ORAZ INNE NIEUŻYTKI OD JEZDNI - CHODZI O ZABEZPIECZENIE PRZED SWOBODNYM PORUSZANIEM SIĘ ZWIERZĄT PO DROGACH SZYBKIEGO RUCHU
- BRAK LUB NIEODPOWIEDNIE OZNAKOWANIE DRÓG

#### SKUTKI ZAGROŻENIA – MAPA RYZYKA

<b>LUDNOŚĆ</b>	KATASTROFY DROGOWE MOGĄ WYSTĄPIĆ PRAKTYCZNIE W KAŻDYM REJONIE GMINY SZYDŁOWO, MOŻNA PRZYJĄĆ, ŻE DUŻE KATASTROFY KOMUNIKACYJNE POWSTANĄ W REJONACH O ZWIĘKSZONYM NATĘŻENIU RUCHU, KTÓRE STANOWIĄ NAJWAŻNIEJSZE SZLAKI KOMUNIKACYJNE GMINY SZYDŁOWO DROGA EKSPRESOWA K10 I K11 DROGA I WOJEWÓDZKA (W-197), SĄ TO ZDARZENIA NAGLE, BRAK PRZYGOTOWANIA LUDNOŚCI, SKUTKI BEZPOŚREDNIE, MOŻLIWOŚĆ WIELU ZABITYCH I WIELU RANNYCH
<b>MIENIE, W TYM INFRASTRUKTURA</b>	STRATY DOTYCZĄ POJAZDÓW I OBIEKTÓW INFRASTRUKTURY DROGOWEJ ORAZ INNYCH BUDYNKÓW
<b>GOSPODARKA</b>	UTRUDNIENIA W RUCHU DROGOWYM
<b>ŚRODOWISKO</b>	STRATY OGRANICZONE

#### OBSZAR ZAGROŻENIA – MAPA ZAGROŻENIA

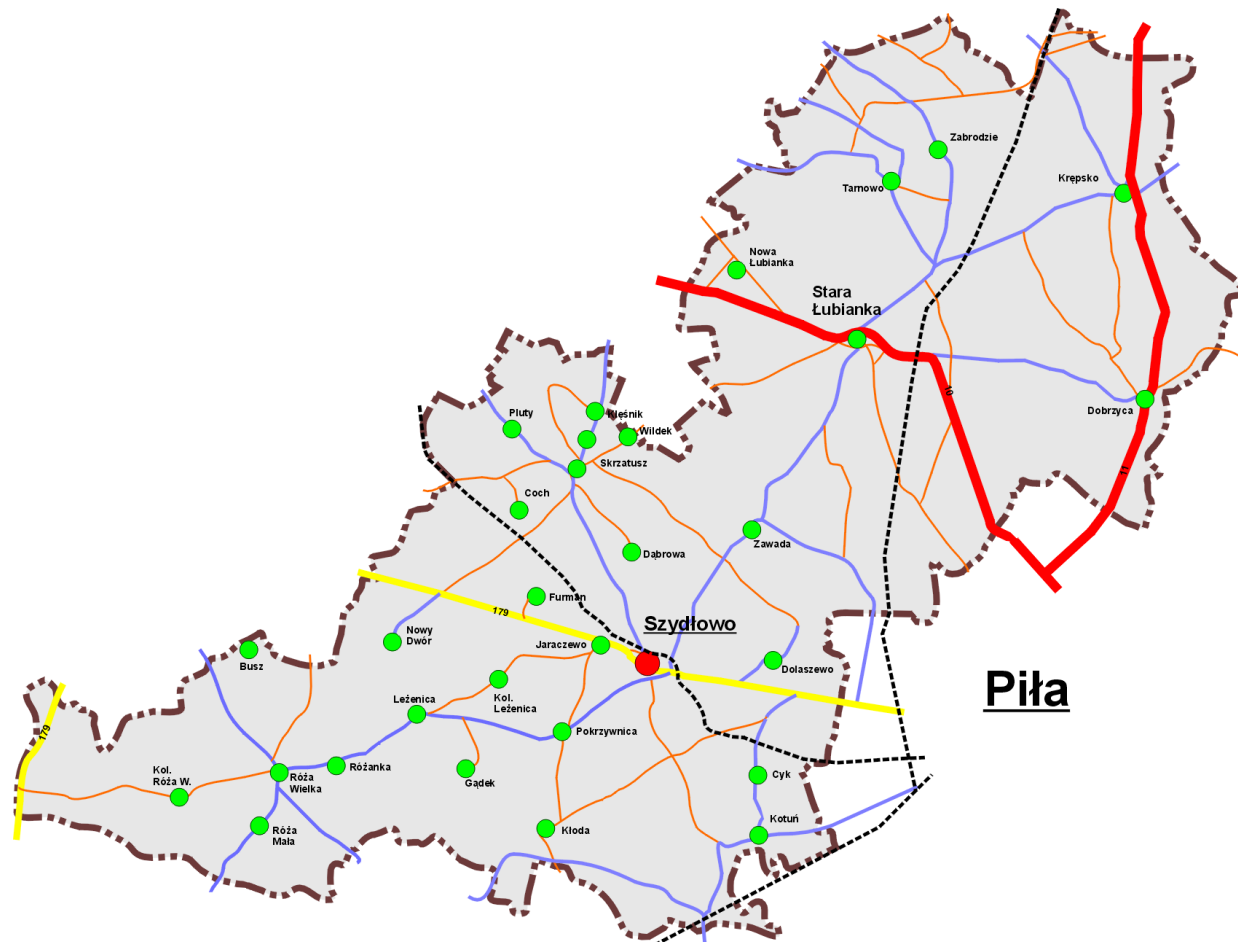
#### MAPA – SIEĆ KOMUNIKACYJNA GMINY SZYDŁOWO ORAZ GMINY SĄSIADUJĄCEJ

#### LEGENDA DO MAPY – WYZNACZONY OBSZAR DOTYCZY TERENU GMINY SZYDŁOWO:

- drogi krajowe
- drogi wojewódzkie
- drogi lokalne
- trakcje kolejowe

## 9.3 KATASTROFA DROGOWA

### 9. KATASTROFY KOMUNIKACYJNE



## 9.3 KATASTROFA DROGOWA

### 9. KATASTROFY KOMUNIKACYJNE

**MAPA** – REJONY DZIAŁANIA PATROLI ROZMINOWANIA NA TERENIE POWIATU PILSKIEGO

**LEGENDA DO MAPY**

REJON ODPOWIEDZIALNOŚCI PATROLU ROZMINOWANIA NR 5, MIEJSCE DYSLOKACJI PATROLU 2 BRYGADA ZMECHANIZOWANA LEGIONÓW IM. MARSZAŁKA JÓZEFA PIŁSUDSKIEGO, UL. CZWARTAKÓW 4, 78-524 ZŁOCIELEC, OFICER DYŻURNY TELEFON 94 363 76 00



## 9.3 KATASTROFA DROGOWA

### 9. KATASTROFY KOMUNIKACYJNE

#### SIATKA POWIADAMIANIA

GRUPA	FORMA TELEFON (STACJONARNY, KOMÓRKOWY)	E-MAIL	SMS	FAX (OPCJA)	MULTI SMS	ŁĄCZNOŚĆ RADIOWA (OPCJA)	WIDEOKONFERENCJA (OPCJA)	STRONA INTERNETOWA URZĘDU	URZĘDOWE TABLICE INFORMACYJNE	GMINNE SYRENY ALARMOWE LUB URZĄDZENIA NAGŁĄŚNIAJĄCE
KIEROWNICTWO URZĘDU	X	X	X							
GZZK	X	X	X							
WÓJT, KZK, PCZK	X	X	X	X		X	X			
PODMIOTY PRZEWDYWANE DO REALIZACJI PRZEDSIĘWZIĘĆ OKREŚLONYCH W PLANIE ZK (ZGODNIE Z ODPOWIEDNIM ZESTAWEM PROCEDUR)	X	X	X	X						
LUDNOŚĆ			X (SOŁTYSI)		X			X	X	X
KZK SĄSIADUJĄCE	X	X		X						



## 9.3 KATASTROFA DROGOWA

### 9. KATASTROFY KOMUNIKACYJNE

#### ZESTAWIENIE PROCEDUR

PRK	MZ	MZ-0
<b>PRK 9</b> – DZIAŁANIA W PRZYPADKU KATASTROFY KOMUNIKACYJNEJ	<b>MZ 1</b> – MONITORING ZAGROŻEŃ <b>MZ 2</b> – ALARMOWANIE, OSTRZEGANIE I INFORMOWANIE LUDNOŚCI <b>MZ 3</b> – URUCHOMIENIE I DZIAŁANIE GMINNEGO ZESPOŁU ZARZĄDZANIA KRYZYSOWEGO <b>MZ 4</b> – ZAPEWNIENIE CAŁODOBOWEGO PRZEPLYWU INFORMACJI NA POTRZEBY ZARZĄDZANIA KRYZYSOWEGO <b>MZ 16</b> – PROWADZENIE KOMUNIKACJI SPOŁECZNEJ URZĘDU W PRZYPADKU WYSTĄPIENIA SYTUACJI KRYZYSOWEJ <b>MZ 19</b> – KOORDYNACJA SYSTEMU WSPARCIA PSYCHOLOGICZNEGO DLA OFIAR SYTUACJI KRYZYSOWEJ	<b>MZ-015</b> – DZIAŁANIA OCHOTNICZEJ STRAŻY POŻARNEJ PODCZAS KATASTROF KOMUNIKACYJNYCH <b>MZ-016</b> – DZIAŁANIA POLICJI W PRZYPADKU WYSTĄPIENIA AWARII PRZEMYSŁOWYCH I KATASTROF KOMUNIKACYJNYCH

#### POWIĄZANE PLANY I INNA DOKUMENTACJA

- PLAN EWAKUACJI/PRZYJĘCIA LUDNOŚCI W GMINIE SZYDŁOWO
- ZARZĄDZENIE NR 36 KOMENDANTA GŁÓWNEGO POLICJI Z DNIA 14 LISTOPADA 2017 ROKU W SPRAWIE ZADAŃ REALIZOWANYCH PRZEZ POLICJĘ W SYTUACJACH KRYZYSOWYCH

## 10.1 KATASTROFY OBIEKTÓW BUDOWLANYCH

### 10. KATASTROFY BUDOWLANE

**Katastrofą budowlaną** według ustawy z dnia 7 lipca 1994 roku Prawo budowlane jest niezamierzone, gwałtowne zniszczenie obiektu budowlanego lub jego części, a także konstrukcyjnych elementów rusztowań, elementów urządzeń formujących, ścianek szczelnych i obudowy wykopów.

WARTOŚĆ RYZYKA MIN. ↔ EKSTREM.	ZAGROŻENIE 10.1 KATASTROFY OBIEKTÓW BUDOWLANYCH	PRAWDOPODOBIENSTWO	BARDZO RZADKIE
		SKUTKI	ŚREDNIE
		OCENA RYZYKA – MAŁE	
<b>PRZYCZYNY POWSTANIA ZAGROŻENIA</b>			
<ul style="list-style-type: none"> <li>– PRZYCZYNY NATURALNE (PODTOPIENIE, ZALANIE, OSUNIĘCIE ZIEMI SPOWODOWANE DŁUGOTRWAŁYMI OPADAMI LUB WIOSENNYMI ROZTOPAMI, OSUNIĘCIE SIĘ WYKOPÓW FUNDAMENTOWYCH, ZALEGAJĄCY ŚNIEGI LÓD NA DACHU)</li> <li>– CELOWE DZIAŁANIA O PODŁOŻU TERRORYSTYCZNYM</li> <li>– BŁĘDY LUDZKIE (PRZY PROJEKTOWANIU CZY W CZASIE WYKONAWSTWA)</li> <li>– NIEODPOWIEDNIE WARUNKI EKSPLOATACJI</li> <li>– WYBUCHY PAR, GAZÓW I PYŁÓW ORAZ POŻARY</li> <li>– WADY MATERIAŁOWE, UTRATA STATECZNOŚCI KONSTRUKCJI LUB UTRATA WYTRZYMAŁOŚCI PRZEZ ELEMENTY KONSTRUKCJI</li> </ul>			
<b>SKUTKI ZAGROŻENIA – MAPA RYZYKA</b>			
<b>LUDNOŚĆ</b>	ZAWALENIE BUDYNKU POWODUJE NATYCHMIASTOWE OFIARY ŚMIERTELNE W ZALEŻNOŚCI OD CHARAKTERU BUDYNKU I POZIOMU BEZPIECZEŃSTWA OBIEKTU LICZBA OSÓB POSZKODOWANYCH MOŻE BYĆ DUŻA, W PRZYPADKU USZKODZENIA INFRASTRUKTURY TRANSPORTOWEJ NIEMOŻNOŚĆ DOTARCIA MIESZKAŃCÓW DO ZAKŁADÓW PRACY, PLACÓWEK SŁUŻBY ZDROWIA ORAZ WYSTĘPUJĄ UTRUDNIENIA RATOWNICZE		
<b>MIENIE, W TYM INFRASTRUKTURA</b>	SKUTKI BEZPOŚREDNIE OGRANICZAJĄ SIĘ DO BUDYNKU I JEGO ŚCISŁEGO SĄSIEDZTWA, ZNISZCZENIA W INFRASTRUKTURZE TRANSPORTOWEJ (DROGI, MOSTY, WIADUKTY), ZNISZCZENIA W INFRASTRUKTURZE WYTWARZANIA, PRZESYŁU LUB DYSTRYBUCJI ENERGII ELEKTRYCZNEJ I CIEPŁOWNICZEJ, ZNISZCZENIA OBIEKTÓW UŻYTECZNOŚCI PUBLICZNEJ/LOKALI MIESZKALNYCH/MIEJSC PRACY		
<b>GOSPODARKA</b>	W PRZYPADKU ZNISZCZEŃ INFRASTRUKTURY TRANSPORTOWEJ MOŻLIWE DŁUGOTERMINOWE ZABLOKOWANIE SZLAKÓW/WĘZŁÓW, KONIECZNOŚĆ DUŻYCH NAKŁADÓW Z BUDŻETU PAŃSTWA ZWIĄZANYCH Z LIKWIDACJĄ SKUTKÓW ZDARZENIA, ZAKŁÓCENIA W FUNKCJONOWANIU SYSTEMU GAZOWEGO, ENERGETYCZNEGO I CIEPŁOWNICZEGO		
<b>ŚRODOWISKO</b>	MOŻLIWOŚĆ MIEJSCOWEGO SKAŻENIA ŚRODOWISKA W WYNIKU USZKODZEŃ INSTALACJI I URZĄDZEŃ TECHNICZNYCH I UWOLNIENIA SZKODLIWYCH SUBSTANCJI NA OBSZARACH, NA KTÓRYCH ZNAJDUJĄ SIĘ SUBSTANCJE I MATERIAŁY NIEBEZPIECZNE		
<b>OBSZAR ZAGROŻENIA – MAPA ZAGROŻENIA</b>			
OBSZAR CAŁEJ GMINY			

## 10.1 KATASTROFY OBIEKTÓW BUDOWLANYCH

### 10. KATASTROFY BUDOWLANE

#### SIATKA POWIADAMIANIA

GRUPA	FORMA	TELEFON (STACJONARNY, KOMÓRKOWY)	E-MAIL	SMS	FAX (OPCJA)	MULTI SMS	ŁĄCZNOŚĆ RADIOWA (OPCJA)	WIDEOKONFERENCJA (OPCJA)	STRONA INTERNETOWA URZĘDU	URZĘDOWE TABLICE INFORMACYJNE	GMINNE SYRENY ALARMOWE LUB URZĄDZENIA NAGŁASNIAJĄCE
KIEROWNICTWO URZĘDU		X	X	X							
GZZK		X	X	X							
WÓJT, KZK, PCZK		X	X	X	X		X	X			
PODMIOTY PRZEWDYWANE DO REALIZACJI PRZEDSIĘWZIĘĆ OKREŚLONYCH W PLANIE ŻK (ZGODNIE Z ODPOWIEDNIM ZESTAWEM PROCEDUR)		X	X	X	X						
LUDNOŚĆ				X (SOŁTYSI)		X			X	X	X
KZK SĄSIADUJĄCE		X	X		X						

## 10.1 KATASTROFY OBIEKTÓW BUDOWLANYCH

### 10. KATASTROFY BUDOWLANE

#### ZESTAWIENIE PROCEDUR

PRK	MZ	MZ-0
<b>PRK 10</b> – DZIAŁANIA W PRZYPADKU KATASTROFY BUDOWLANEJ	<b>MZ 1</b> – MONITORING ZAGROŻEŃ <b>MZ 2</b> – ALARMOWANIE, OSTRZEGANIE I INFORMOWANIE LUDNOŚCI <b>MZ 3</b> – URUCHOMIENIE I DZIAŁANIE GMINNEGO ZESPOŁU ZARZĄDZANIA KRYZYSOWEGO <b>MZ 4</b> – ZAPEWNIENIE CAŁODOBOWEGO PRZEPLYWU INFORMACJI NA POTRZEBY ZARZĄDZANIA KRYZYSOWEGO <b>MZ 16</b> – PROWADZENIE KOMUNIKACJI SPOŁECZNEJ URZĘDU W PRZYPADKU WYSTĄPIENIA SYTUACJI KRYZYSOWEJ <b>MZ 19</b> – KOORDYNACJA SYSTEMU WSPARCIA PSYCHOLOGICZNEGO DLA OFIAR SYTUACJI KRYZYSOWEJ	<b>MZ-017</b> – POSTĘPOWANIE WYJAŚNIAJĄCE PRZYCZYNY I OKOLICZNOŚCI KATASTROFY BUDOWLANEJ <b>MZ-018</b> – DZIAŁANIA OCHOTNICZEJ STRAŻY POŻARNEJ PODCZAS KATASTROF BUDOWLANYCH

#### POWIĄZANE PLANY I INNA DOKUMENTACJA

– PLAN EWAKUACJI/PRZYJĘCIA LUDNOŚCI W GMINIE SZYDŁOWO

# 11.1 WYSTĄPIENIE ZDARZENIA RADIACYJNEGO SPOWODOWANEGO SKAŻENIEM PROMIENIOTWÓRCZYM W WYNIKU AWARII ELEKTROWNI ATOMOWEJ W KRAJACH SĄSIEDNICH

## 11. ZDARZENIA RADIACYJNE

**Zdarzenie radiacyjne** według ustawy z dnia 29 listopada 2000 roku Prawo atomowe to sytuacja związana z zagrożeniem, wymagającą podjęcia pilnych działań w celu ochrony pracowników lub ludności.

**Skażenie promieniotwórcze** ustawy z dnia 29 listopada 2000 roku Prawo atomowe to skażenie przedmiotów, pomieszczeń, środowiska lub osób przez niepożądaną obecność substancji promieniotwórczych, przy czym w szczególnym przypadku ciała ludzkiego obejmuje zarówno skażenie zewnętrzne, jak i skażenie wewnętrzne, niezależnie od drogi wniknięcia substancji promieniotwórczej do organizmu.

**Podział zdarzeń radiacyjnych** według ustawy z dnia 29 listopada 2000 roku Prawo atomowe ze względu na zasięg skutków wyróżnia się następujące rodzaje zdarzeń radiacyjnych:

- 1) zdarzenie powodujące zagrożenie jednostki organizacyjnej - zdarzenie radiacyjne, które powstało na terenie tej jednostki, a zasięg jego skutków nie przekracza granic jej terenu
- 2) zdarzenie powodujące zagrożenie publiczne o zasięgu wojewódzkim - zdarzenie radiacyjne, które powstało na terenie jednostki organizacyjnej albo poza nią w czasie prowadzenia prac w terenie lub w czasie transportu materiałów jądrowych, źródeł promieniowania jonizującego, odpadów promieniotwórczych i wypalonego paliwa jądrowego, a zasięg jego skutków nie przekracza obszaru jednego województwa;
- 3) **zdarzenie powodujące zagrożenie publiczne o zasięgu krajowym** - zdarzenie radiacyjne określone w pkt 2, jeżeli zasięg jego skutków przekracza lub może przekroczyć obszar jednego województwa.

Każde zdarzenie radiacyjne zaistniałe na terenie kraju lub poza jego granicami, którego zasięg skutków przekracza granice Rzeczypospolitej Polskiej, stanowi zdarzenie powodujące zagrożenie publiczne o zasięgu krajowym.

<b>WARTOŚĆ RYZYKA</b> MIN. ↔ EKSTREM.	<b>ZAGROŻENIE 11.1</b> <b>WYSTĄPIENIE ZDARZENIA RADIACYJNEGO SPOWODOWANEGO SKAŻENIEM</b> <b>PROMIENIOTWÓRCZYM</b> <b>W WYNIKU AWARII ELEKTROWNI ATOMOWEJ W KRAJACH SĄSIEDNICH</b>	PRAWDOPODOBIENSTWO	BARDZO RZADKIE
		SKUTKI	DUŻE
		<b>OCENA RYZYKA – ŚREDNIE</b>	

### PRZYCZYNY POWSTANIA ZAGROŻENIA

- AWARIA ELEKTROWNI ATOMOWYCH O SKUTKACH WYKRACZAJĄCYCH POZA TEREN OBIEKTU SPOWODOWANA NARUSZENIEM PROCEDUR BEZPIECZEŃSTWA, KATASTROFĄ NATURALNĄ, AKTEM TERRORYSTYCZNYM
- WADY KONSTRUKCYJNE REAKTORA
- BRAK ODPOWIEDNICH ZABEZPIECZEŃ NP. OBUDOWY BEZPIECZEŃSTWA
- SAMOCZYNNY WZROST MOCY REAKTORA W PEWNYCH SYTUACJACH AWARYJNYCH
- BŁĘDY OPERATORÓW W REAKTORZE

### SKUTKI ZAGROŻENIA – MAPA RYZYKA

<b>LUDNOŚĆ</b>	ZAGROŻENIE DLA GMINY SZYDŁOWO STWARZAJĄ ELEKTROWNIE ROZMIESZCZONE POZA GRANICAMI POLSKI, SZACUJE SIĘ, ŻE ZAGROŻENIE DLA LUDNOŚCI JEST NIEWIELKIE, KIEDY DOJDZIE DO PROMIENIOWANIA RADIACYJNEGO TRUDNO JE WYRAŹNIE ZRÓŻNICOWAĆ PRZESTRZENNIE (REGIONALNIE), SKUTKIEM ZDARZENIA MOŻE BYĆ PRZYJĘCIE GRANICZNEJ DAWKI PROMIENIOWANIA I KONIECZNOŚĆ PODANIA PREPARATÓW JODOWYCH DLA CZĘŚCI POPULACJI LUB CAŁOŚCI POPULACJI, MOŻE DOJŚĆ DO WYSTĄPIENIA CHOROBY POPROMIENNEJ WŚRÓD BEZPOŚREDNIO NARAŻONYCH NA DŁUGĄ EKSPOZYCJĘ, NIEWYKLUCZONE SĄ OFIARY ŚMIERTELNE – ICH ILOŚĆ TRUDNO OSZACOWAĆ
<b>MIENIE, W TYM INFRASTRUKTURA</b>	SKUTKI BĘDĄ MINIMALNE
<b>GOSPODARKA</b>	WPŁYW NA DZIEDZINY GOSPODARKI, KTÓRYCH DOTKNĄ OGRANICZENIA WPROWADZANE W RAMACH DZIAŁAŃ INTERWENCYJNYCH (GŁÓWNIEM ROLNICTWO I PRZEMYSŁ SPOŻYWCZY)
<b>ŚRODOWISKO</b>	SKAŻENIE ROŚLINNOŚCI, ZWIERZĄT ORAZ WODY I GLEBY

# 11.1 WYSTĄPIENIE ZDARZENIA RADIACYJNEGO SPOWODOWANEGO SKAŻENIEM PROMIENIOTWÓRCZYM W WYNIKU AWARII ELEKTROWNI ATOMOWEJ W KRAJACH SĄSIEDNICH

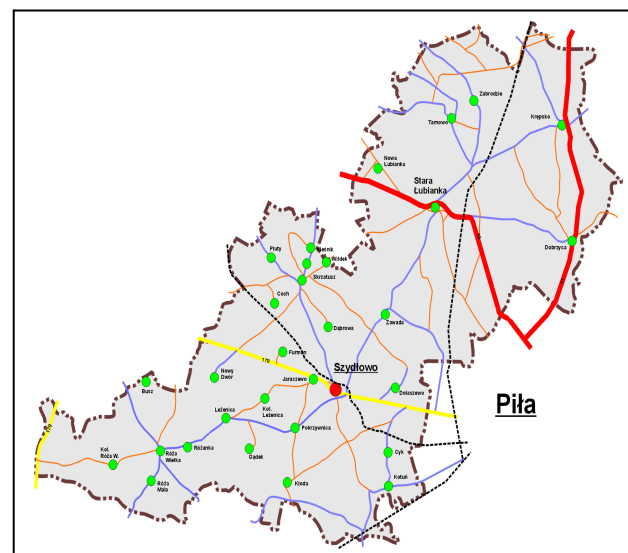
## 11. ZDARZENIA RADIACYJNE

### OBSZAR ZAGROŻENIA – MAPA ZAGROŻENIA

MAPA – ELEKTROWNIE ATOMOWE W SĄSIEDZTWIE POLSKI



GMINA SZYDŁOWO



# 11.1 WYSTĄPIENIE ZDARZENIA RADIACYJNEGO SPOWODOWANEGO SKAŻENIEM PROMIENIOTWÓRCZYM W WYNIKU AWARII ELEKTROWNI ATOMOWEJ W KRAJACH SĄSIEDNICH

## 11. ZDARZENIA RADIACYJNE

### SIATKA POWIADAMIANIA

GRUPA	FORMA TELEFON (STACJONARNY, KOMÓRKOWY)	E-MAIL	SMS	FAX (OPCJA)	MULTI SMS	ŁĄCZNOŚĆ RADIOWA (OPCJA)	WIDEOKONFERENCJA (OPCJA)	STRONA INTERNETOWA URZĘDU	URZĘDOWE TABLICE INFORMACYJNE	GMINNE SYRENY ALARMOWE LUB URZĄDZENIA NAGŁASNIAJĄCE
KIEROWNICTWO URZĘDU	X	X	X							
GZZK	X	X	X							
WÓJT, KZK, PCZK	X	X	X	X		X	X			
PODMIOTY PRZEWDYWANE DO REALIZACJI PRZEDSIĘWZIĘĆ OKREŚLONYCH W PLANIE ZK (ZGODNIE Z ODPOWIEDNIM ZESTAWEM PROCEDUR)	X	X	X	X						
LUDNOŚĆ			X (SOŁTYSI)		X			X	X	X
KZK SĄSIADUJĄCE	X	X		X						

## 11.1 WYSTĄPIENIE ZDARZENIA RADIACYJNEGO SPOWODOWANEGO SKAŻENIEM PROMIENIOTWÓRCZYM W WYNIKU AWARII ELEKTROWNI ATOMOWEJ W KRAJACH SĄSIEDNICH

### 11. ZDARZENIA RADIACYJNE

#### ZESTAWIENIE PROCEDUR

PRK	MZ	MZ-0
<b>PRK 11</b> – POSTĘPOWANIE W PRZYPADKU ZDARZEŃ RADIACYJNYCH	<b>MZ 1</b> – MONITORING ZAGROŻEŃ <b>MZ 2</b> – ALARMOWANIE, OSTRZEGANIE I INFORMOWANIE LUDNOŚCI <b>MZ 3</b> – URUCHOMIENIE I DZIAŁANIE GMINNEGO ZESPOŁU ZARZĄDZANIA KRYZYSOWEGO <b>MZ 4</b> – ZAPEWNIENIE CAŁODOBOWEGO PRZEPLYWU INFORMACJI NA POTRZEBY ZARZĄDZANIA KRYZYSOWEGO <b>MZ 16</b> – PROWADZENIE KOMUNIKACJI SPOŁECZNEJ URZĘDU W PRZYPADKU WYSTĄPIENIA SYTUACJI KRYZYSOWEJ <b>MZ 17</b> – PRZEKAZYWANIE DO PUBLICZNEJ WIADOMOŚCI AKTÓW PRAWNYCH <b>MZ 19</b> – KOORDYNACJA SYSTEMU WSPARCIA PSYCHOLOGICZNEGO DLA OFIAR SYTUACJI KRYZYSOWEJ	<b>MZ-019</b> – DZIAŁANIA PAŃSTWOWEGO POWIATOWEGO INSPEKTORA SANITARNEGO W ZWIĄZKU Z WYSTĄPIENIEM ZDARZEŃ RADIACYJNYCH <b>MZ-020</b> – DZIAŁANIA POLICJI W ZWIĄZKU Z WYSTĄPIENIEM ZDARZEŃ RADIACYJNYCH <b>MZ-021</b> – DZIAŁANIA OCHOTNICZEJ STRAŻY POŻARNEJ W ZWIĄZKU Z WYSTĄPIENIEM ZDARZEŃ RADIACYJNYCH

#### POWIĄZANE PLANY I INNA DOKUMENTACJA

- PLAN EWAKUACJI/PRZYJĘCIA LUDNOŚCI W GMINIE SZYDŁOWO
- ZARZĄDZENIE NR 36 KOMENDANTA GŁÓWNEGO POLICJI Z DNIA 14 LISTOPADA 2017 ROKU W SPRAWIE ZADAŃ REALIZOWANYCH PRZEZ POLICJĘ W SYTUACJACH KRYZYSOWYCH



## 11.2 ZDARZENIE RADIACYJNE O SKALI WOJEWÓDZKIEJ

### 11. ZDARZENIA RADIACYJNE

**Zdarzenie radiacyjne** według ustawy z dnia 29 listopada 2000 roku Prawo atomowe to sytuacja związana z zagrożeniem, wymagająca podjęcia pilnych działań w celu ochrony pracowników lub ludności.

**Skażenie promieniotwórcze** według ustawy z dnia 29 listopada 2000 roku Prawo atomowe to skażenie przedmiotów, pomieszczeń, środowiska lub osób przez niepożądaną obecność substancji promieniotwórczych, przy czym w szczególnym przypadku ciała ludzkiego obejmuje zarówno skażenie zewnętrzne, jak i skażenie wewnętrzne, niezależnie od drogi wniknięcia substancji promieniotwórczej do organizmu.

**Podział zdarzeń radiacyjnych** według ustawy z dnia 29 listopada 2000 roku Prawo atomowe ze względu na zasięg skutków wyróżnia się następujące rodzaje zdarzeń radiacyjnych:

- 1) zdarzenie powodujące zagrożenie jednostki organizacyjnej - zdarzenie radiacyjne, które powstało na terenie tej jednostki, a zasięg jego skutków nie przekracza granic jej terenu
- 2) **zdarzenie powodujące zagrożenie publiczne o zasięgu wojewódzkim** - zdarzenie radiacyjne, które powstało na terenie jednostki organizacyjnej albo poza nią w czasie prowadzenia prac w terenie lub w czasie transportu materiałów jądrowych, źródeł promieniowania jonizującego, odpadów promieniotwórczych i wypalonego paliwa jądrowego, a zasięg jego skutków nie przekracza obszaru jednego województwa
- 3) zdarzenie powodujące zagrożenie publiczne o zasięgu krajowym - zdarzenie radiacyjne określone w pkt 2, jeżeli zasięg jego skutków przekracza lub może przekroczyć obszar jednego województwa.

Każde zdarzenie radiacyjne zaistniałe na terenie kraju lub poza jego granicami, którego zasięg skutków przekracza granice Rzeczypospolitej Polskiej, stanowi zdarzenie powodujące zagrożenie publiczne o zasięgu krajowym.

WARTOŚĆ RYZYKA MIN. ↔ EKSTREM.	ZAGROŻENIE 11.2 ZDARZENIE RADIACYJNE O SKALI WOJEWÓDZKIEJ	PRAWDOPODOBIENSTWO	BARDZO RZADKIE
		SKUTKI	MAŁE
		<b>OCENA RYZYKA – MAŁE</b>	
<b>PRZYCZYNY POWSTANIA ZAGROŻENIA</b>			
<ul style="list-style-type: none"> <li>– ZDARZENIE RADIACYJNE SPOWODOWANE STOSOWANIEM ŹRÓDEŁ PROMIENIOTWÓRCZYCH</li> <li>– PODCZAS TRANSPORTU: WYPADEK, ATAK TERRORYSTYCZNY, NIEPRZESTRZEGANIE PRZEPISÓW PRAWA, WYSTĘPOWANIE NIEKORZYSTNYCH WARUNKÓW METEOROLOGICZNYCH, ZŁE ZABEZPIECZENIA TECHNICZNE</li> <li>– NIEPRAWIDŁOWE PRZECHOWYWANIE ŹRÓDEŁ PROMIENIOTWÓRCZYCH I ODPADÓW PROMIENIOTWÓRCZYCH</li> <li>– KRADZIEŻ MATERIAŁÓW PROMIENIOTWÓRCZYCH</li> </ul>			
<b>SKUTKI ZAGROŻENIA – MAPA RYZYKA</b>			
<b>LUDNOŚĆ</b>	SKUTKIEM ZDARZENIA MOŻE BYĆ WYSTĄPIENIE CHOROBY POPROMIENNEJ WŚRÓD BEZPOŚREDNIO NARAŻONYCH NA DŁUGĄ EKSPOZYCJĘ, NIEWYKLUCZONE SĄ OFIARY ŚMIERTELNE – ICH ILOŚĆ TRUDNO OSZACOWAĆ		
<b>MIENIE, W TYM INFRASTRUKTURA</b>	SKUTKI BĘDĄ MINIMALNE – ZA WYJĄTKIEM ZDARZENIA SPOWODOWANEGO UŻYCIEM BMR		
<b>GOSPODARKA</b>	WPŁYW ZALEŻY OD RODZAJU ZDARZENIA, ZDARZENIE, KTÓRE SPOWODOWANE JEST UŻYCIEM BMR BĘDZIE MIAŁO SKUTKI KATASTROFALNE		
<b>ŚRODOWISKO</b>	WPŁYW ZDARZEŃ W WIĘKSZOŚCI PRZYPADKÓW BĘDZIE NIEWIELKI LUB OGRANICZONY, NATOMIAST UŻYCIEM BMR SPOWODUJE NIEODWRACALNE SZKODY		
<b>OBSZAR ZAGROŻENIA – MAPA ZAGROŻENIA</b>			
OBSZAR CAŁEJ GMINY			

## 11.2 ZDARZENIE RADIACYJNE O SKALI WOJEWÓDZKIEJ

### 11. ZDARZENIA RADIACYJNE

#### SIATKA POWIADAMIANIA

GRUPA	FORMA	TELEFON (STACJONARNY, KOMÓRKOWY)	E-MAIL	SMS	FAX (OPCJA)	MULTI SMS	ŁĄCZNOŚĆ RADIOWA (OPCJA)	WIDEOKONFERENCJA (OPCJA)	STRONA INTERNETOWA URZĘDU	URZĘDOWE TABLICE INFORMACYJNE	GMINNE SYRENY ALARMOWE LUB URZĄDZENIA NAGŁASNIAJĄCE
KIEROWNICTWO URZĘDU		X	X	X							
GZZK		X	X	X							
WÓJT, KZK, PCZK		X	X	X	X		X	X			
PODMIOTY PRZEWDYWANE DO REALIZACJI PRZEDSIĘWZIĘĆ OKREŚLONYCH W PLANIE ŻK (ZGODNIE Z ODPOWIEDNIM ZESTAWEM PROCEDUR)		X	X	X	X						
LUDNOŚĆ				X (SOŁTYSI)		X			X	X	X
KZK SĄSIADUJĄCE		X	X		X						

## 11.2 ZDARZENIE RADIACYJNE O SKALI WOJEWÓDZKIEJ

### 11. ZDARZENIA RADIACYJNE

#### ZESTAWIENIE PROCEDUR

PRK	MZ	MZ-0
<b>PRK 11</b> – POSTĘPOWANIE W PRZYPADKU ZDARZEŃ RADIACYJNYCH	<b>MZ 1</b> – MONITORING ZAGROŻEŃ <b>MZ 2</b> – ALARMOWANIE, OSTRZEGANIE I INFORMOWANIE LUDNOŚCI <b>MZ 3</b> – URUCHOMIENIE I DZIAŁANIE GMINNEGO ZESPOŁU ZARZĄDZANIA KRYZYSOWEGO <b>MZ 4</b> – ZAPEWNIENIE CAŁODOBOWEGO PRZEPLYWU INFORMACJI NA POTRZEBY ZARZĄDZANIA KRYZYSOWEGO <b>MZ 16</b> – PROWADZENIE KOMUNIKACJI SPOŁECZNEJ URZĘDU W PRZYPADKU WYSTĄPIENIA SYTUACJI KRYZYSOWEJ <b>MZ 17</b> – PRZEKAZYWANIE DO PUBLICZNEJ WIADOMOŚCI AKTÓW PRAWNYCH <b>MZ 19</b> – KOORDYNACJA SYSTEMU WSPARCIA PSYCHOLOGICZNEGO DLA OFIAR SYTUACJI KRYZYSOWEJ	<b>MZ-019</b> – DZIAŁANIA PAŃSTWOWEGO POWIATOWEGO INSPEKTORA SANITARNEGO W ZWIĄZKU Z WYSTĄPIENIEM ZDARZEŃ RADIACYJNYCH <b>MZ-020</b> – DZIAŁANIA POLICJI W ZWIĄZKU Z WYSTĄPIENIEM ZDARZEŃ RADIACYJNYCH <b>MZ-021</b> – DZIAŁANIA OCHOTNICZEJ STRAŻY POŻARNEJ W ZWIĄZKU Z WYSTĄPIENIEM ZDARZEŃ RADIACYJNYCH

#### POWIĄZANE PLANY I INNA DOKUMENTACJA

- PLAN EWAKUACJI/PRZYJĘCIA LUDNOŚCI W GMINIE SZYDŁOWO
- ZARZĄDZENIE NR 36 KOMENDANTA GŁÓWNEGO POLICJI Z DNIA 14 LISTOPADA 2017 ROKU W SPRAWIE ZADAŃ REALIZOWANYCH PRZEZ POLICJĘ W SYTUACJACH KRYZYSOWYCH

## 12.1 ZDARZENIE TERRORYSTYCZNE

### 12. ZAGROŻENIA TERRORYSTYCZNE

**Zdarzenie o charakterze terrorystycznym** według ustawy z dnia 10 czerwca 2016 roku o działaniach antyterrorystycznych to sytuacja, co do której istnieje podejrzenie, że powstała na skutek przestępstwa o charakterze terrorystycznym, o którym mowa w art. 115 § 20 ustawy z dnia 6 czerwca 1997 roku – Kodeks karny, lub zagrożenie zaistnienia takiego przestępstwa.

**Miejsce zdarzenia o charakterze terrorystycznym** według ustawy z dnia 10 czerwca 2016 roku o działaniach antyterrorystycznych to przestrzeń otwarta lub zamknięta, w której nastąpiło zdarzenie o charakterze terrorystycznym lub w której wystąpił lub miał wystąpić jego skutek, oraz przestrzeń, w której występują zagrożenia związane ze zdarzeniem o charakterze terrorystycznym.

**Terroryzm** (definicja ogólna) to szeroki termin określający użycie siły lub przemocy w stosunku do osób lub własności, którego celem jest zastraszenie, przymuszenie, okup lub spełnienie żądań politycznych albo religijnych. Akt terroru ma wywołać strach w jak największej części społeczeństwa i dać odczucie, że władza jest bezsilna wobec takich poczynań. Skutkiem terroryzmu jest najczęściej duża liczba ofiar, uszkodzenia budynków, ale też i zakłócenia w dostępie do podstawowych usług. W najprostszej definicji jest to wymuszanie siłą swoich postulatów.

**Wyróżniamy następujące rodzaje terroryzmu:**

- zbrojny
- ekonomiczny
- ideologiczny
- medialny
- społeczny

<b>WARTOŚĆ RYZYKA</b> MIN. ↔ EKSTREM.	<b>ZAGROŻENIE 12.1</b> <b>ZDARZENIE TERRORYSTYCZNE</b>	PRAWDOPODOBIENSTWO	RZADKIE
		SKUTKI	ŚREDNIE
		<b>OCENA RYZYKA – ŚREDNIE</b>	

#### PRZYCZYNY POWSTANIA ZAGROŻENIA

- KWESTIE SPOŁECZNO-PSYCHICZNE (BRAK MOŻLIWOŚCI ZASPOKOJENIA POTRZEB OKREŚLONEJ GRUPY, CO Z KOLEI GENERUJE POCZUCIE KRZYWDY, A W DALSZEJ PERSPEKTYWIE FRUSTRACJĘ, KTÓRA PRZERADZA SIĘ W TERRORYZM)
- FUNDAMENTALIZM RELIGIJNY (KONFLIKTY NA PODŁOŻU RELIGIJNYM)
- NARODOWOŚCIOWE (NIECHĘĆ DO OBCOKRAJOWCÓW)
- MOTYWACJA PSYCHOLOGICZNA (NAGROMADZONA ZŁOŚĆ I FRUSTRACJA MOŻE ZOSTAĆ ROZŁADOWANA POPRZEZ SKRAJNE ZACHOWANIE, NP. DZIAŁANIA TERRORYSTYCZNE)
- CZYNNIKI POLITYCZNE (PROBLEMY FINANSOWEJ PAŃSTWA I NIEZADOWOLENIE SPOŁECZNE, WALKA O WŁADZĘ)

#### SKUTKI ZAGROŻENIA – MAPA RYZYKA

<b>LUDNOŚĆ</b>	ATAKAMI TERRORYSTYCZNYMI ZAGROŻONE MOGĄ BYĆ NASTĘPUJĄCE CELE: <ul style="list-style-type: none"> <li>– OBIEKTY, W KTÓRYCH REALIZOWANE SĄ PODSTAWOWE ZADANIA WYNIKAJĄCE Z POTRZEBY FUNKCJONOWANIA PAŃSTWA (GMINA)</li> <li>– OBIEKTY POLICJI I OSP</li> <li>– INFRASTRUKTURA KRYTYCZNA</li> <li>– OBIEKTY, W KTÓRYCH PRZEBYWA DUŻA LICZBA LUDNOŚCI – SKLEPY WIELKOPOWIERZCHNIOWE, TARGOWISKA A TAKŻE MIEJSCA KULTU RELIGIJNEGO (KOŚCIOŁY)</li> <li>– OBIEKTY WAŻNE ZE WZGLĘDÓW EKONOMICZNO-FINANSOWYCH – BANKI,</li> </ul>
----------------	---------------------------------------------------------------------------------------------------------------------------------------------------------------------------------------------------------------------------------------------------------------------------------------------------------------------------------------------------------------------------------------------------------------------------------------------------------------------------------------------------------------------------

## 12.1 ZDARZENIE TERRORYSTYCZNE

### 12. ZAGROŻENIA TERRORYSTYCZNE

	<p>– UJĘCIA WODY</p> <p>W ZWIĄZKU Z ZAANGAŻOWANIEM POLITYCZNYM I MILITARNYM POLSKI W RÓŻNYCH CZĘŚCIACH ŚWIATA WYSTĄPIENIE WW. ZAGROŻENIA JEST MOŻLIWE, DOTYCHCZAS ALARMY TAKIE W GMINIE SZYDŁOWO PO PODJĘCIU CZYNNOŚCI PRZEZ POWOŁANE DO TEGO SŁUŻBY OKAZYWAŁY SIĘ ALARMAMI FAŁSZYWYMI, PRAWDOPODOBIENSTWO WYSTĄPIENIA I SKUTKI DLA LUDNOŚCI MOGĄ WZROSNAĆ W CZASIE PRZEPROWADZENIA NA TERENIE GMINY SZYDŁOWO WAŻNYCH IMPREZ I SPOTKAŃ MASOWYCH O CHARAKTERZE POLITYCZNYM, GOSPODARCZYM, SPORTOWYM I KULTURALNYM, NALEŻY RÓWNIEŻ WZIĄĆ POD UWAGĘ MOŻLIWOŚĆ WPROWADZENIA PRZEZ PREZESA RADY MINISTRÓW LUB WOJEWODĘ WIELKOPOLSKIEGO, MIMO BRAKU ZAGROŻENIA NA TERENIE GMINY SZYDŁOWO STÓPNI ALARMOWYCH ZAGROŻENIA TERRORYSTYCZNEGO, SKUTKIEM DLA LUDNOŚCI ZDARZENIA TERRORYSTYCZNEGO JEST MOŻLIWA DUŻA LICZBA OSÓB POSZKODOWANYCH, W TYM ZABITYCH, MASOWE ZACHOROWANIA LUDZI I ZWIERZĄT, KONIECZNOŚĆ LOKALNYCH EWAKUACJI LUDNOŚCI, MOŻLIWY PARALIŻ KOMUNIKACYJNY, MOŻLIWOŚĆ PANIKI WŚRÓD LUDNOŚCI ORAZ ZAGROŻENIE ZAKŁÓCENIA PORZĄDKU PUBLICZNEGO, SKAŻENIE BIOLOGICZNE LUB CHEMICZNE POWODUJĄCE MASOWĄ LICZBĘ ZATRUĆ.</p> <p>W PRZYPADKU ATAKU BIOTERRORYSTYCZNEGO MOŻE DOJŚĆ DO SYTUACJI:</p> <ul style="list-style-type: none"><li>– DUŻA LICZBA NIEWYJAŚNIONYCH ZACHOROWAŃ LUB ZGONÓW W OKREŚLONYM CZASIE I O PODOBNYCH OBJAWACH, DOTYCZĄCYCH NP. WYSTĘPOWANIA ZMIAN NA SKÓRZE LUB NA BŁONACH ŚLIZOWYCH, OBJAWÓW USZKODZENIA UKŁADU NERWOWEGO CZY UKŁADU ODDECHOWEGO</li><li>– NAGŁY WZROST ZACHOROWAŃ I UMIERALNOŚCI W WYNIKU ZNANYCH CHORÓB</li><li>– POJAWIENIE SIĘ DZIWNYCH CHORÓB, NIETYPOWY SPOSÓB TRANSMISJI CHORÓB</li><li>– WYSTĄPIENIE NIETYPOWYCH DLA CZASU I MIEJSCA ZACHOROWAŃ</li></ul> <p>NIEWYJAŚNIONY WZROST ZACHOROWAŃ NA CHOROBE ENDEMICZNA</p>
<b>MIENIE, W TYM INFRASTRUKTURA</b>	SKUTKI MOGĄ BYĆ ZNACZNE (W ZALEŻNOŚCI OD SKALI I MIEJSCA ZDARZENIA), NIEFUNKCJONUJĄCY NORMALNIE TRANSPORT DROGOWY I KOLEJOWY, KATASTROFY BUDOWLANE I KOMUNIKACYJNE, ZWIĘKSZONA ILOŚĆ AWARII W SYSTEMACH ZAOPATRUJĄCYCH LUDNOŚĆ W ENERGIĘ ELEKTRYCZNĄ, CO, WODĘ
<b>GOSPODARKA</b>	ZMNIEJSZENIE PKB
<b>ŚRODOWISKO</b>	WPŁYW ZDARZEŃ W WIĘKSZOŚCI PRZYPADKÓW BĘDZIE NIEWIELKI LUB OGRANICZONY, NATOMIAST BIOTERRORYZM MOŻE SPOWODOWAĆ NIEODWRACALNE SZKODY, MOŻLIWOŚĆ SKAŻENIA GLEBY, POWIETRZA, WÓD POWIERZCHNIOWYCH, MOŻE TAKŻE WYSTĄPIĆ PROMIENIOTWÓRCZE SKAŻENIE TERENU

#### OBSZAR ZAGROŻENIA – MAPA ZAGROŻENIA

#### MAPA – OBIEKTY NARAŻONE NA ATAKI TERRORYSTYCZNE NA TERENIE GMINY SZYDŁOWO

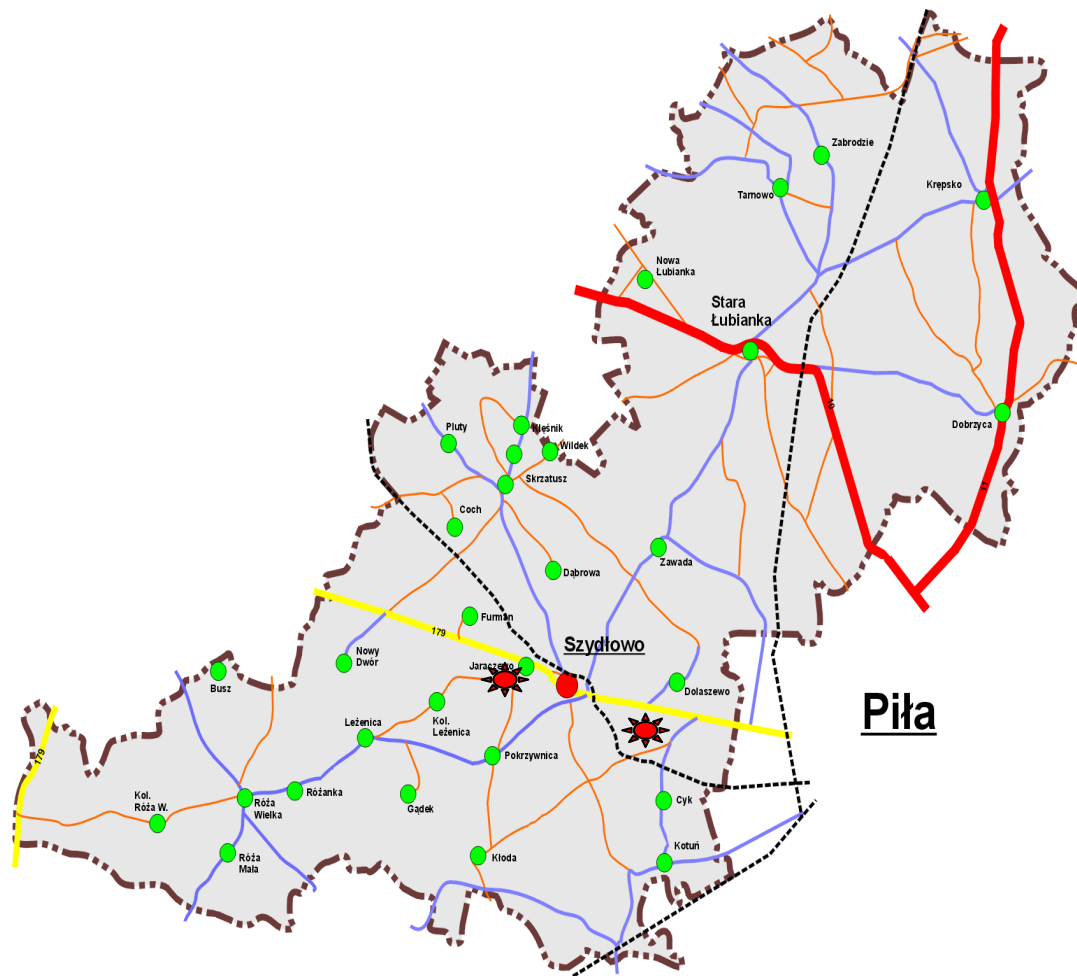
##### LEGENDA DO MAPY:



OBIEKTY/MIEJSCA NARAŻONE NA ATAKI TERRORYSTYCZNE

## 12.1 ZDARZENIE TERRORYSTYCZNE

### 12. ZAGROŻENIA TERRORYSTYCZNE



## 12.1 ZDARZENIE TERRORYSTYCZNE

### 12. ZAGROŻENIA TERRORYSTYCZNE

#### SIATKA POWIADAMIANIA

GRUPA	FORMA TELEFON (STACJONARNY, KOMÓRKOWY)	E-MAIL	SMS	FAX (OPCJA)	MULTI SMS	ŁĄCZNOŚĆ RADIOWA (OPCJA)	WIDEOKONFERENCJA (OPCJA)	STRONA INTERNETOWA URZĘDU	URZĘDOWE TABLICE INFORMACYJNE	GMINNE SYRENY ALARMOWE LUB URZĄDZENIA NAGŁĄSNIAJĄCE
KIEROWNICTWO URZĘDU	X	X	X							
GZZK	X	X	X							
WÓJT, KZK,, PCZK	X	X	X	X		X	X			
PODMIOTY PRZEWDYWANE DO REALIZACJI PRZEDSIĘWZIĘĆ OKREŚLONYCH W PLANIE ZK (ZGODNIE Z ODPOWIEDNIM ZESTAWEM PROCEDUR)	X	X	X	X						
LUDNOŚĆ			X (SOŁTYSI)		X			X	X	X
KZK SĄSIADUJĄCE	X	X		X						

## 12.1 ZDARZENIE TERRORYSTYCZNE

### 12. ZAGROŻENIA TERRORYSTYCZNE

#### ZESTAWIENIE PROCEDUR

PRK	MZ	MZ-0
<b>PRK 12</b> – DZIAŁANIA W SYTUACJI WYSTĄPIENIA ZDARZEŃ TERRORYSTYCZNYCH	<b>MZ 1</b> – MONITORING ZAGROŻEŃ <b>MZ 2</b> – ALARMOWANIE, OSTRZEGANIE I INFORMOWANIE LUDNOŚCI <b>MZ 3</b> – URUCHOMIENIE I DZIAŁANIE GMINNEGO ZESPOŁU ZARZĄDZANIA KRYZYSOWEGO <b>MZ 4</b> – ZAPEWNIENIE CAŁODOBOWEGO PRZEPLYWU INFORMACJI NA POTRZEBY ZARZĄDZANIA KRYZYSOWEGO <b>MZ 5</b> – URUCHOMIENIE SIŁ I ŚRODKÓW SIŁ ZBROJNYCH RP LUB OSÓB OSADZONYCH W ZAKŁADACH KARNYCH <b>MZ 7</b> – WNIOSKOWANIE O URUCHOMIENIE REZERW STRATEGICZNYCH <b>MZ 8</b> – PRZEDSIĘWZIĘCIA REALIZOWANE W RAMACH PIERWSZEGO STOPNIA ALARMOWEGO (STOPIEŃ ALFA) <b>MZ 9</b> – PRZEDSIĘWZIĘCIA REALIZOWANE W RAMACH DRUGIEGO STOPNIA ALARMOWEGO (STOPIEŃ BRAVO) <b>MZ 10</b> – PRZEDSIĘWZIĘCIA REALIZOWANE W RAMACH TRZECIEGO STOPNIA ALARMOWEGO (STOPIEŃ CHARLIE) <b>MZ 11</b> – PRZEDSIĘWZIĘCIA REALIZOWANE W RAMACH CZWARTEGO STOPNIA ALARMOWEGO (STOPIEŃ DELTA) <b>MZ 16</b> – PROWADZENIE KOMUNIKACJI SPOŁECZNEJ URZĘDU W PRZYPADKU WYSTĄPIENIA SYTUACJI KRYZYSOWEJ <b>MZ 17</b> – PRZEKAZYWANIE DO PUBLICZNEJ WIADOMOŚCI AKTÓW PRAWNYCH <b>MZ 19</b> – KOORDYNACJA SYSTEMU WSPARCIA PSYCHOLOGICZNEGO DLA OFIAR SYTUACJI KRYZYSOWEJ	<b>MZ-022</b> – DZIAŁANIA POLICJI W PRZYPADKU ZAGROŻEŃ TERRORYSTYCZNYCH <b>MZ-023</b> – DZIAŁANIA OCHOTNICZEJ STRAŻY POŻARNEJ W PRZYPADKU ZAGROŻEŃ TERRORYSTYCZNYCH

#### POWIĄZANE PLANY I INNA DOKUMENTACJA

- PLAN EWAKUACJI/PRZYJĘCIA LUDNOŚCI W GMINIE SZYDŁOWO
- ZARZĄDZENIE NR 36 KOMENDANTA GŁÓWNEGO POLICJI Z DNIA 14 LISTOPADA 2017 ROKU W SPRAWIE ZADAŃ REALIZOWANYCH PRZEZ POLICJĘ W SYTUACJACH KRYZYSOWYCH



## 12.2 CYBERATAKI

### 12. ZAGROŻENIA TERRORYSTYCZNE

**Cyberatak** (definicja słownikowa) to nielegalne działanie prowadzone w przestrzeni wirtualnej, którego celem jest przejęcie kontroli nad stronami internetowymi, zawartością skrzynek pocztowych lub baz danych jakiejś instytucji, firmy, grupy itp., często akt cyberterroryzmu.

<b>WARTOŚĆ RYZYKA</b> MIN. ↔ EKSTREM.	<b>ZAGROŻENIE 12.2 CYBERATAKI</b>	PRAWDOPODOBIENSTWO	BARDZO RZADKIE
		SKUTKI	MAŁE
		<b>OCENA RYZYKA – MAŁE</b>	

#### PRZYCZYNY POWSTANIA ZAGROŻENIA

- JEST TO NAJTAŃSZY I SKUTECZNY ŚRODEK MOGĄCY SPOWODOWAĆ CAŁKOWITY PARALIŻ URZĘDU, INSTYTUCJI PAŃSTWOWYCH ORAZ PRZEDSIĘBIORSTW, OBIEKTÓW I SYSTEMÓW
- POSTĘP TECHNICZNY I SZYBKI ROZWÓJ CYBERPRZESTRZENI
- NIEAKTUALNE OPROGRAMOWANIE ANTYWIRUSOWE ORAZ OPERACYJNE
- WYSYŁANIE DO PRACOWNIKÓW SFAŁSZOWANYCH WIADOMOŚCI I PODSZYWANIE SIĘ POD OSOBĘ LUB INSTYTUCJĘ W CELU WYLUDZENIA OKREŚLONYCH INFORMACJI
- NIEZACHOWANIE ODPOWIEDNIEJ OSTROŻNOŚCI W OCHRONIE DANYCH OSOBOWYCH CZY TEŻ DANYCH DOTYCZĄCYCH TRANSAKCJI W FIRMIE
- NIEUMYŚLNE UDOSTĘPNIANIE LOGINÓW I HASEŁ
- DUŻA AKTYWNOŚĆ SPOŁECZEŃSTWA W SIECI MIĘDZY INNYMI NA PORTALACH SPOŁECZNOŚCIOWYCH

#### SKUTKI ZAGROŻENIA – MAPA RYZYKA

<b>LUDNOŚĆ</b>	NA TERENIE GMINY SZYDŁOWO ISTNIEJE BARDZO RZADKIE PRAWDOPODOBIENSTWO WYSTAPIENIA ZAGROŻENIA ZWIĄZANEGO Z CYBERATAKAMI, ZAGROŻENIE TO JEST JEDNYM Z NAJBARDZIEJ SKUTECZNYCH I JEDNOCZEŚNIE UCIAŹLIWYCH (JEŚLI CHODZI O SZKODY) DZIAŁAŃ UDERZAJĄCYCH WE WSPÓŁCZESNE SPOŁECZEŃSTWO, PRZYCZYNĄ MOGĄ BYĆ: ZAISTNIENIE W SZEROKO ROZUMIANYCH MEDIACH GRUP HAKERSKICH ORAZ ORGANIZACJI TERRORYSTYCZNYCH JAKO METODA WYMUSZENIA OKUPU LUB OKREŚLONEGO ZACHOWANIA INSTYTUCJI PAŃSTWOWYCH, SKUTKIEM CYBERATAKU MOŻE BYĆ BRAK MOŻLIWOŚCI WYKONYWANIA PODSTAWOWYCH CZYNNOŚCI ZWIĄZANYCH Z FUNKCJONOWANIEM T.J. ZAKUPU PRODUKTÓW, PALIW, WYPŁATY PIENIĘDZY ORAZ KONTAKTU Z ADMINISTRACJĄ, ZAGROŻENIE ŻYCIA I ZDROWIA SPOWODOWANE ZAKŁÓCENIAMI SYSTEMÓW ENERGETYCZNYCH CZY STEROWANIA RUCHEM
<b>MIENIE, W TYM INFRASTRUKTURA</b>	AWARIA SYSTEMU LUB NIESPRAWNOŚĆ URZĄDZEŃ LUB OPROGRAMOWAŃ, ZAKŁÓCENIA W PRACY INFRASTRUKTURY PRZESYŁOWEJ, OBNIŻENIE M.IN. ZAOPATRZENIA W ENERGIĘ I PALIWA, TELEINFORMATYCZNE, BANKOWE I FINANSOWE, ZAOPATRZENIA W ŻYWNOSĆ ORAZ WODĘ, OPIEKĘ ZDROWOTNĄ, TRANSPORT I KOMUNIKACJĘ, RATOWNICZĘ, A TAKŻE ZAPEWNIENIE FUNKCJONOWANIA ORGANÓW WŁADZY ADMINISTRACJI PUBLICZNEJ
<b>GOSPODARKA</b>	PRZERWY W FUNKCJONOWANIU PODMIOTÓW (INSTYTUCJE I URZĄD GMINY W JARACZEWIE ORAZ INNE JEDNOSTKI ORGANIZACYJNE GMINY SZYDŁOWO , PRZEDSIĘBIORCY, W TYM BĘDĄCY OPERATOREM INFRASTRUKTURY KRYTYCZNEJ, OPERATORZY SIECI TELEINFORMATYCZNYCH), CO MOŻE MIEĆ ZNACZNY WPLYW NA PKB ORAZ ZNACZNE STRATY POSZCZEGÓLNYCH PRZEDSIĘBIORSTW
<b>ŚRODOWISKO</b>	OBOJĘTNE

#### OBSZAR ZAGROŻENIA – MAPA ZAGROŻENIA

OBSZAR CAŁEJ GMINY

## 12.2 CYBERATAKI

### 12. ZAGROŻENIA TERRORYSTYCZNE

#### SIATKA POWIADAMIANIA

GRUPA	FORMA	TELEFON (STACJONARNY, KOMÓRKOWY)	E-MAIL	SMS	FAX (OPCJA)	MULTI SMS	ŁĄCZNOŚĆ RADIOWA (OPCJA)	WIDEOKONFERENCJA (OPCJA)	STRONA INTERNETOWA URZĘDU	URZĘDOWE TABLICE INFORMACYJNE	GMINNE SYRENY ALARMOWE LUB URZĄDZENIA NAGŁASNIAJĄCE
KIEROWNICTWO URZĘDU		X	X	X							
GZZK		X	X	X							
WÓJT, KZK, PCZK		X	X	X	X		X	X			
PODMIOTY PRZEWDYWANE DO REALIZACJI PRZEDSIĘWZIĘĆ OKREŚLONYCH W PLANIE ŻK (ZGODNIE Z ODPOWIEDNIM ZESTAWEM PROCEDUR)		X	X	X	X						
LUDNOŚĆ				X (SOŁTYSI)		X			X	X	X
KZK SĄSIADUJĄCE		X	X		X						

## 12.2 CYBERATAKI

### 12. ZAGROŻENIA TERRORYSTYCZNE

#### ZESTAWIENIE PROCEDUR

PRK	MZ	MZ-0
<b>PRK 12</b> – DZIAŁANIA W SYTUACJI WYSTĄPIENIA ZDARZEŃ TERRORYSTYCZNYCH	<b>MZ 1</b> – MONITORING ZAGROŻEŃ <b>MZ 2</b> – ALARMOWANIE, OSTRZEGANIE I INFORMOWANIE LUDNOŚCI <b>MZ 3</b> – URUCHOMIENIE I DZIAŁANIE GMINNEGO ZESPOŁU ZARZĄDZANIA KRYZYSOWEGO <b>MZ 4</b> – ZAPEWNIENIE CAŁODOBOWEGO PRZEPIYU INFORMACJI NA POTRZEBY ZARZĄDZANIA KRYZYSOWEGO <b>MZ 12</b> – PRZEDSIĘWZIĘCIA REALIZOWANIE W RAMACH PIERWSZEGO STOPNIA ALARMOWEGO CRP (STOPIEŃ ALFA-CRP) <b>MZ 13</b> – PRZEDSIĘWZIĘCIA REALIZOWANIE W RAMACH DRUGIEGO STOPNIA ALARMOWEGO CRP (STOPIEŃ BRAVO-CRP) <b>MZ 14</b> – PRZEDSIĘWZIĘCIA REALIZOWANIE W RAMACH TRZECIEGO STOPNIA ALARMOWEGO CRP (STOPIEŃ CHARLIE-CRP) <b>MZ 15</b> – PRZEDSIĘWZIĘCIA REALIZOWANIE W RAMACH CZWARTEGO STOPNIA ALARMOWEGO CRP (STOPIEŃ DELTA-CRP) <b>MZ 16</b> – PROWADZENIE KOMUNIKACJI SPOŁECZNEJ URZĘDU W PRZYPADKU WYSTĄPIENIA SYTUACJI KRYZYSOWEJ	<b>MZ-024</b> – DZIAŁANIA POLICJI W ZWIĄZKU Z WYSTĄPIENIEM CYBERATAKU
<b>POWIĄZANE PLANY I INNA DOKUMENTACJA</b>		
– ZARZĄDZENIE NR 36 KOMENDANTA GŁÓWNEGO POLICJI Z DNIA 14 LISTOPADA 2017 ROKU W SPRAWIE ZADAŃ REALIZOWANYCH PRZEZ POLICJĘ W SYTUACJACH KRYZYSOWYCH		

## 13.1 ZAGROŻENIA PODCZAS IMPREZ MASOWYCH

### 13. ZAGROŻENIA BEZPIECZEŃSTWA PUBLICZNEGO

**Impreza masowa** według ustawy z dnia 20 marca 2009 roku o bezpieczeństwie imprez masowych to impreza masowa artystyczno-rozrywkowa, masowa impreza sportowa, w tym mecz piłki nożnej:

- impreza masowa artystyczno-rozrywkowa - impreza o charakterze artystycznym lub rozrywkowym, która ma się odbyć:
  - na stadionie, w innym obiekcie niebędącym budynkiem lub na terenie umożliwiającym przeprowadzenie imprezy masowej, na których liczba udostępniionych przez organizatora miejsc dla osób, ustalona zgodnie z przepisami prawa budowlanego oraz przepisami dotyczącymi ochrony przeciwpożarowej, wynosi nie mniej niż 1.000
  - w hali sportowej lub w innym budynku umożliwiającym przeprowadzenie imprezy masowej, w których liczba udostępniionych przez organizatora miejsc dla osób, ustalona zgodnie z przepisami prawa budowlanego oraz przepisami dotyczącymi ochrony przeciwpożarowej, wynosi nie mniej niż 500
- masowa impreza sportowa - impreza masowa mająca na celu współzawodnictwo sportowe lub popularyzowanie kultury fizycznej, organizowana na:
  - stadionie lub w innym obiekcie niebędącym budynkiem, na którym liczba udostępniionych przez organizatora miejsc dla osób, ustalona zgodnie z przepisami prawa budowlanego oraz przepisami dotyczącymi ochrony przeciwpożarowej, wynosi nie mniej niż 1.000, a w przypadku hali sportowej lub innego budynku umożliwiającego przeprowadzenie imprezy masowej - nie mniej niż 300
  - terenie umożliwiającym przeprowadzenie imprezy masowej, na którym liczba udostępniionych przez organizatora miejsc dla osób wynosi nie mniej niż 1.000
- mecz piłki nożnej - masowa impreza sportowa mająca na celu współzawodnictwo w dyscyplinie piłki nożnej, organizowana na stadionie lub w innym obiekcie sportowym, na którym liczba udostępniionych przez organizatora miejsc dla osób, ustalona zgodnie z przepisami prawa budowlanego oraz przepisami dotyczącymi ochrony przeciwpożarowej, wynosi nie mniej niż 1.000

**Zabezpieczenie imprezy masowej** według ustawy z dnia 20 marca 2009 r. o bezpieczeństwie imprez masowych to ogół skoordynowanych przedsięwzięć podejmowanych w celu zapewnienia bezpieczeństwa i porządku publicznego w związku z imprezą masową

<b>WARTOŚĆ RYZYKA</b> MIN. ↔ EKSTREM.	<b>ZAGROŻENIE 13.1</b> <b>ZAGROŻENIA PODCZAS IMPREZ MASOWYCH</b>	<b>PRAWDOPODOBIENSTWO</b>	<b>BARDZO RZADKIE</b>
		<b>SKUTKI</b>	<b>MAŁE</b>
		<b>OCENA RYZYKA – MAŁE</b>	

#### PRZYCZYNY POWSTANIA ZAGROŻENIA

AWARIE TECHNICZNE, NP. PRZERWY W DOSTAWIE ENERGII ELEKTRYCZNEJ CZY ZAKŁÓCENIA SYSTEMU ŁĄCZNOŚCI (W ZASADZIE NIE ODNOŚĄ SIĘ BEZPOŚREDNIO DO UCZESTNIKÓW IMPREZY, A TYM SAMYM NIOSĄ ZE SOBĄ ZAGROŻENIE DLA STABILNOŚCI CAŁEGO SYSTEMU BEZPIECZEŃSTWA IMPREZY MASOWEJ) ORAZ POŻARY, CELOWA DZIAŁALNOŚĆ LUDZKA O PODŁOŻU TERRORYSTYCZNYM (ROZPYLENIE GAZU BOJOWEGO, ATAKI BOMBOWE), DEMONSTRACJE, ZAKŁÓCENIE PORZĄDKU PUBLICZNEGO, WANDALIZM CZY WYPADKI DROGOWE, INCYDENTY POWODOWANE SIŁAMI NATURY - NIEZALEŻNE OD WOLI CZŁOWIEKA ORAZ TRUDNE DO PRZEWIDZENIA, USZKODZENIE LUB KATASTROFA BUDOWLANA OBIEKTU, W KTÓRYM ODBYWA SIĘ IMPREZA MASOWA

#### SKUTKI ZAGROŻENIA – MAPA RYZYKA

<b>LUDNOŚĆ</b>	ILOŚĆ IMPREZ MASOWYCH O CHARAKTERZE KULTURALNO-ROZRYWKOWYM ORAZ ICH LICZEBNOŚĆ, A TAKŻE WIELKOŚĆ OBIEKTÓW NA KTÓRYCH SIĘ ODBYWAJĄ NIE STWARZA REALNEGO ZAGROŻENIA DLA NARUSZENIA BEZPIECZEŃSTWA I PORZĄDKU PUBLICZNEGO, MECZE PIŁKI NOŻNEJ LOKALNEJ LIGI ORAZ LICZBA KIBICÓW W NICH UCZESTNICZĄCA JEST NIEWIELKA I RÓWNIEŻ NIE STWARZAJĄ DUŻEGO ZAGROŻENIA NARUSZENIA PORZĄDKU PUBLICZNEGO, W OSTATNICH LATACH NIE ODNOTOWANO NARUSZEŃ BEZPIECZEŃSTWA NA TEGO RODZAJU IMPREZACH, KTÓRE MOGŁYBY ZASZKODZIĆ BEZPIECZEŃSTWU OSÓB LUB MIENIA, SKUTKIEM TAKIEGO ZAGROŻENIA MOŻE BYĆ DUŻA LICZBA OSÓB POSZKODOWANYCH ORAZ ZAGROŻENIE ZAKŁÓCENIA PORZĄDKU PUBLICZNEGO
<b>MIENIE, W TYM INFRASTRUKTURA</b>	NIEWIELKIE STRATY MOGĄ WYSTĄPIĆ W ZWIĄZKU Z PORACHUNKAMI GRUP PSEUDOKIBICÓW ORAZ SUBKULTUR W MIEJSCU WYSTĄPIENIA ZDARZENIA NA TERENIE GMINY: OBIEKTY SPORTOWE I PRZYŁĘGŁY TEREN ORAZ MIEJSCA IMPREZ O CHARAKTERZE KULTURALNO-ROZRYWKOWYM
<b>GOSPODARKA</b>	ZAKŁÓCENIA PORZĄDKU PUBLICZNEGO CHARAKTERYZUJĄCE SIĘ ESKALACJĄ I DŁUGOTRWAŁOŚCIĄ MOGĄ SPOWODOWAĆ SZCZEGÓLNE UTRUDNIENIA FUNKCJONOWANIA PAŃSTWA I GOSPODARKI
<b>ŚRODOWISKO</b>	OBOJĘTNE

#### OBSZAR ZAGROŻENIA – MAPA ZAGROŻENIA

OBSZAR CAŁEJ GMINY

## 13.1 ZAGROŻENIA PODCZAS IMPREZ MASOWYCH

### 13. ZAGROŻENIA BEZPIECZEŃSTWA PUBLICZNEGO

#### SIATKA POWIADAMIANIA

GRUPA	FORMA TELEFON (STACJONARNY, KOMÓRKOWY)	E-MAIL	SMS	FAX (OPCJA)	MULTI SMS	ŁĄCZNOŚĆ RADIOWA (OPCJA)	WIDEOKONFERENCJA (OPCJA)	STRONA INTERNETOWA URZĘDU	URZĘDOWE TABLICE INFORMACYJNE	GMINNE SYRENY ALARMOWE LUB URZĄDZENIA NAGLAŚNIAJĄCE
KIEROWNICTWO URZĘDU	X	X	X							
GZZK	X	X	X							
WÓJT, KZK, PCZK	X	X	X	X		X	X			
PODMIOTY PRZEWDYWANE DO REALIZACJI PRZEDSIĘWZIĘĆ OKREŚLONYCH W PLANIE ŻK (ZGODNIE Z ODPOWIEDNIM ZESTAWEM PROCEDUR)	X	X	X	X						
LUDNOŚĆ			X (SOŁTYSI)		X			X	X	X
KZK SĄSIADUJĄCE	X	X		X						

## 13.1 ZAGROŻENIA PODCZAS IMPREZ MASOWYCH

### 13. ZAGROŻENIA BEZPIECZEŃSTWA PUBLICZNEGO

#### ZESTAWIENIE PROCEDUR

PRK	MZ	MZ-0
<b>PRK 13</b> – POSTĘPOWANIE W PRZYPADKU ZAGROŻENIA BEZPIECZEŃSTWA PUBLICZNEGO	<b>MZ 1</b> – MONITORING ZAGROŻEŃ <b>MZ 2</b> – ALARMOWANIE, OSTRZEGANIE I INFORMOWANIE LUDNOŚCI <b>MZ 3</b> – URUCHOMIENIE I DZIAŁANIE GMINNEGO ZESPOŁU ZARZĄDZANIA KRYZYSOWEGO <b>MZ 4</b> – ZAPEWNIENIE CAŁODOBOWEGO PRZEPLYWU INFORMACJI NA POTRZEBY ZARZĄDZANIA KRYZYSOWEGO <b>MZ 16</b> – PROWADZENIE KOMUNIKACJI SPOŁECZNEJ URZĘDU W PRZYPADKU WYSTĄPIENIA SYTUACJI KRYZYSOWEJ <b>MZ 19</b> – KOORDYNACJA SYSTEMU WSPARCIA PSYCHOLOGICZNEGO DLA OFIAR SYTUACJI KRYZYSOWEJ	<b>MZ-025</b> – DZIAŁANIA POLICJI W ZWIĄZKU Z WYSTĄPIENIEM ZAGROŻEŃ PODCZAS IMPREZ MASOWYCH

#### POWIĄZANE PLANY I INNA DOKUMENTACJA

- ZARZĄDZENIE NR 36 KOMENDANTA GŁÓWNEGO POLICJI Z DNIA 14 LISTOPADA 2017 ROKU W SPRAWIE ZADAŃ REALIZOWANYCH PRZEZ POLICJĘ W SYTUACJACH KRYZYSOWYCH
- PLAN EWAKUACJI/PRZYJĘCIA LUDNOŚCI W GMINIE SZYDŁOWO

## 13.2 ZAMIESZKI SPOŁECZNE

### 13. ZAGROŻENIA BEZPIECZEŃSTWA PUBLICZNEGO

**Zamieszki społeczne** (definicja ogólna) to spontaniczne, niezorganizowane, zwykle połączone z aktami przemocy fizycznej wystąpienie określonej grupy społecznej wywołane poczuciem niezadowolenia z istniejącej sytuacji politycznej, ekonomicznej lub społecznej, skierowane przeciw strukturom sprawującym, na mocy obowiązującego prawa, władzę (demonstracje, protesty, starcia uliczne, rozruchy). Zamieszki na dużą skalę mogą w konsekwencji przybrać formę strajków generalnych, paraliżujących funkcjonowanie administracji, wybranych dziedzin życia lub kluczowych gałęzi gospodarki.

WARTOŚĆ RYZYKA MIN. ↔ EKSTREM.	ZAGROŻENIE 13.2 ZAMIESZKI SPOŁECZNE	PRAWDOPODOBIENSTWO	BARDZO RZADKIE
		SKUTKI	MAŁE
		OCENA RYZYKA – MAŁE	
<b>PRZYCZYNY POWSTANIA ZAGROŻENIA</b>			
<ul style="list-style-type: none"> <li>– TRUDNA SYTUACJA GOSPODARCZA – ZMNIEJSZANIE SIĘ LICZBY MIEJSC PRACY, REDUKCJA ZATRUDNIENIA</li> <li>– GWAŁTOWNY WZROST BEZROBOCIA ORAZ WZROST KONKURENCYJNOŚCI NA RYNKU PRACY SPOWODOWANY POWROTEM EMIGRANTÓW LUB NIEKONTROLOWANYM NAPŁYWEM NA POLSKI RYNEK PRACY PRACOWNIKÓW Z KRAJÓW PODWYŻSZONEGO RYZYKA MIGRACYJNEGO</li> <li>– NIEKONTROLOWANY WZROST CEN PODSTAWOWYCH ARTYKUŁÓW SPOŻYWCZYCH</li> <li>– WZROST INFLACJI POWODUJĄCY GWAŁTOWNY SPADEK SIŁY NABYWOCZEJ PIENIĄDZA</li> <li>– WPROWADZENIE NIEKORZYSTNYCH ROZWIĄZAŃ PRAWNYCH DLA NIEKTÓRYCH GRUP PRACOWNICZYCH I SPOŁECZNYCH</li> <li>– OGRANICZENIE PRAW NABYTECH – ZWŁASZCZA W ZAKRESIE UPRAWNIEŃ PRACOWNICZYCH</li> <li>– LIKWIDACJA, PRYWATYZACJA LUB RESTRUKTURYZACJA NIEKTÓRYCH BRANŻ, SEKTORÓW LUB ZAKŁADÓW PRACY</li> <li>– NIETERMINOWE WYPŁATY WYNAGRODZEŃ SPOWODOWANE BRAKIEM PŁYNNOŚCI FINANSOWEJ PRZEDSIĘBIORCÓW</li> <li>– BRAK PODWYŻEK UPOSAŻENIA</li> <li>– STRAJKI SOLIDARNOŚCIOWE W CELU POPARCIA STRAJKUJĄCYCH W INNEJ PLACÓWCE</li> <li>– ZERWANIE RELACJI DIALOGU SPOŁECZNEGO</li> </ul>			
<b>SKUTKI ZAGROŻENIA – MAPA RYZYKA</b>			
<b>LUDNOŚĆ</b>	SKUTKI NIEWIELKIE, ZAGROŻENIE NA TERENIE GMINY SZYDŁOWO Z MOŻLIWOŚCIĄ WYSTĄPIENIA ZAMIESZEK SPOŁECZNYCH JEST ZNIKOME, OD WIELU LAT NIE ODNOTOWANO ZDARZEŃ O TAKIM CHARAKTERZE, PROTESTY SPOŁECZNE WYSTĘPUJĄCE W MINIONYM CZASIE MIAŁY CHARAKTER LOKALNY I NIE PROWADZIŁY DO ESKALACJI KONFLIKTÓW I NARUSZEŃ BEZPIECZEŃSTWA I PORZĄDKU PUBLICZNEGO, NIE MOŻNA WYKLUCZYĆ WYSTĄPIENIA BLOKAD: DRÓG, TRAS KOLEJOWYCH, BUDYNKÓW ADMINISTRACJI PUBLICZNEJ, ORAZ DEMONSTRACJI I STRAJKÓW PROWADZĄCYCH DO PARALIŻU KOMUNIKACYJNEGO LUB WAŻNYCH DLA REGIONU ZAKŁADÓW PRACY		
<b>MIENIE, W TYM INFRASTRUKTURA</b>	SKUTKI NIEWIELKIE, MIEJSCEM WYSTĘPOWANIA MOGĄ BYĆ: PLACÓWKI SŁUŻBY ZDROWIA, SZKOŁY, PRZEDSZKOLA, SIEDZIBA WŁADZ SAMORZĄDOWYCH ITP.		
<b>GOSPODARKA</b>	SKUTKI W ZALEŻNOŚCI OD MIEJSCA ORAZ SKALI ZAMIESZEK MOGĄ POWODOWAĆ PRZERWY W FUNKCJONOWANIU PODMIOTÓW I INSTYTUCJI		
<b>ŚRODOWISKO</b>	OBOJĘTNE		
<b>OBSZAR ZAGROŻENIA – MAPA ZAGROŻENIA</b>			
OBSZAR CAŁEJ GMINY			

## 13.2 ZAMIESZKI SPOŁECZNE

### 13. ZAGROŻENIA BEZPIECZEŃSTWA PUBLICZNEGO

#### SIATKA POWIADAMIANIA

GRUPA	FORMA	TELEFON (STACJONARNY, KOMÓRKOWY)	E-MAIL	SMS	FAX (OPCJA)	MULTI SMS	ŁĄCZNOŚĆ RADIOWA (OPCJA)	WIDEOKONFERENCJA (OPCJA)	STRONA INTERNETOWA URZĘDU	URZĘDOWE TABLICE INFORMACYJNE	GMINNE SYRENY ALARMOWE LUB URZĄDZENIA NAGŁĄŚNIAJĄCE
KIEROWNICTWO URZĘDU		X	X	X							
GZZK		X	X	X							
WÓJT, KZK, GCZK		X	X	X	X		X	X			
PODMIOTY PRZEWDYWANE DO REALIZACJI PRZEDSIĘWZIĘĆ OKREŚLONYCH W PLANIE ŻK (ZGODNIE Z ODPOWIEDNIM ZESTAWEM PROCEDUR)		X	X	X	X						
LUDNOŚĆ				X (SOŁTYSI)		X			X	X	X
KZK SĄSIADUJĄCE		X	X		X						



## 13.2 ZAMIESZKI SPOŁECZNE

### 13. ZAGROŻENIA BEZPIECZEŃSTWA PUBLICZNEGO

#### ZESTAWIENIE PROCEDUR

PRK	MZ	MZ-0
<b>PRK 13</b> – POSTĘPOWANIE W PRZYPADKU ZAGROŻENIA BEZPIECZEŃSTWA PUBLICZNEGO	<b>MZ 1</b> – MONITORING ZAGROŻEŃ <b>MZ 2</b> – ALARMOWANIE, OSTRZEGANIE I INFORMOWANIE LUDNOŚCI <b>MZ 3</b> – URUCHOMIENIE I DZIAŁANIE GMINNEGO ZESPOŁU ZARZĄDZANIA KRYZYSOWEGO <b>MZ 4</b> – ZAPEWNIENIE CAŁODOBOWEGO PRZEPLYWU INFORMACJI NA POTRZEBY ZARZĄDZANIA KRYZYSOWEGO <b>MZ 16</b> – PROWADZENIE KOMUNIKACJI SPOŁECZNEJ URZĘDU W PRZYPADKU WYSTĄPIENIA SYTUACJI KRYZYSOWEJ <b>MZ 19</b> – KOORDYNACJA SYSTEMU WSPARCIA PSYCHOLOGICZNEGO DLA OFIAR SYTUACJI KRYZYSOWEJ	<b>MZ-026</b> – DZIAŁANIA POLICJI W ZWIĄZKU Z WYSTĄPIENIEM ZAMIESZEK SPOŁECZNYCH


#### POWIĄZANE PLANY I INNA DOKUMENTACJA

– ZARZĄDZENIE NR 36 KOMENDANTA GŁÓWNEGO POLICJI Z DNIA 14 LISTOPADA 2017 ROKU W SPRAWIE ZADAŃ REALIZOWANYCH PRZEZ POLICJĘ W SYTUACJACH KRYZYSOWYCH

## 13.3 NAPIĘCIA NA TLE ETNICZNYM I RELIGIJNYM

### 13. ZAGROŻENIA BEZPIECZEŃSTWA PUBLICZNEGO

**Konflikt społeczny** (definicja ogólna) stosunek między grupami społecznymi (lub ich częściami) powstający wówczas, gdy interesy ich są sprzeczne lub gdy członkowie tych grup są przekonani o istnieniu takiej sprzeczności między nimi oraz o tym, że zaspokojenie aspiracji jednej grupy może się odbywać jedynie kosztem drugiej; stronami konfliktu bywają wszelkie grupy społeczne, poczynając od małych, a kończąc na wielkich, jak klasy, **grupy etniczne**, **grupy religijne**, narody i państwa.

WARTOŚĆ RYZYKA MIN. ↔ EKSTREM.	ZAGROŻENIE 13.3 NAPIĘCIA NA TLE ETNICZNYM I RELIGIJNYM	PRAWDOPODOBIENSTWO	BARDZO RZADKIE
		SKUTKI	MAŁE
		OCENA RYZYKA – MAŁE	
<b>PRZYCZYNY POWSTANIA ZAGROŻENIA</b>			
<ul style="list-style-type: none"> <li>– PRZYCZYNY WARTOŚCI – KONFLIKTY WYNIKAJĄCE Z UZNAWANIA ODMIENNYCH WARTOŚCI SĄ SZCZEGÓLNIIE TRUDNE DO ROZWIĄZANIA, PONIEWAŻ DOTYKAJĄ CZĘSTO ETYCZNYCH CZY RELIGIJNYCH SFER ŻYCIA CZŁOWIEKA, TRUDNO WOBEC TEGO POLEMIZOWAĆ Z DRUGĄ STRONĄ, A TYM BARDZIEJ DOJŚĆ DO KONSENSUSU</li> <li>– PRZYCZYNY KULTUROWE – SĄ TO PRZYCZYNY NATURY ZWYCZAJOWEJ CZY OBYCZAJOWEJ; ZWYKLE POJAWIAJĄ SIĘ ZE WZGLĘDU NA ODMIENNE ZAPATRYWANIA NA TRADYCJE, ZWYCZAJ, OBYCZAJ CZY GUST ESTETYCZNY. DO KONFLIKTÓW DOCHODZI TUTAJ NA POZIOMIE KULTURY, ZATEM ŁĄCZY SIĘ TO CZASEM Z INNYM SPOSOBEM SPOSTRZEGANIA I OCENIANIA ŚWIATA (Z REGUŁY MÓWIMY O NICH W PRZYPADKU WSPÓLISTNIENIA NA JEDNYM OBSZARZE PRZEDSTAWICIELI RÓŻNYCH KULTUR, RELIGII ITP.)</li> </ul>			
<b>SKUTKI ZAGROŻENIA – MAPA RYZYKA</b>			
<b>LUDNOŚĆ</b>	SKUTKI ODDZIAŁYWANIA NA LUDNOŚĆ W ZALEŻNOŚCI OD SKALI ZDARZENIA, KONFLIKTY MIĘDZY RELIGIAMI O ZASIĘGU ŚWIATOWYM CHRZEŚCIJAŃSTWO, ISLAM, JUDAIZM, HINDUIZM I BUDDYZM CZY NA TLE ETNICZNYM MOGĄ PRZYBRAĆ RÓŻNE, BARDZIEJ LUB MNIEJ GWALTOWNE FORMY NP. STRAJKI, ROZRUCHY, ZAMIESZKI LUB NAWET AKTY TERRORYSTYCZNE O CHARAKTERZE LOKALNYM NA TERENIE GMINY SZYDŁOWO, OD WIELU LAT NIE ODNOTOWANO ZDARZEŃ MAJĄCYCH PODŁOŻE RASOWE BĄDŹ RELIGIJNE, WŚRÓD LUDNOŚCI OBCYCH NARODOWOŚCI ZAMIESZKUJĄCEJ TEREN GMINY. NAJWIĘKSZY ODSETEK STANOWI LUDNOŚĆ UKRAIŃSKA, NIE WYSTĘPUJĄ TU WIĘKSZE SKUPISKA IMIGRANTÓW MOGĄCE BYĆ ZARZEWIEM KONFLIKTÓW, PRZYCZYNIAJĄCYCH SIĘ DO POJAWIENIA SIĘ NAPIĘĆ NA TLE RELIGIJNYM I ETNICZNYM, MIEJSCEM WYSTĄPIENIA ZAGROŻENIA MOGĄ BYĆ MIEJSCA PRZEBYWANIA I ZAMIESZKIWANIA PRZEZ EMIGRANTÓW WYKONUJĄCYCH PRACĘ ZAROBKOWE		
<b>MIENIE, W TYM INFRASTRUKTURA</b>	TRUDNE DO OSZACOWANIA W ZALEŻNOŚCI OD RODZAJU ZDARZENIA		
<b>GOSPODARKA</b>	KONFLIKTY TE MOGĄ SIĘ CHARAKTERYZOWAĆ ESKALACJĄ I DŁUGOTRWAŁOŚCIĄ CO MOŻE SPOWODOWAĆ SZCZEGÓLNE UTRUDNIENIA FUNKCJONOWANIA PAŃSTWA I GOSPODARKI		
<b>ŚRODOWISKO</b>	OBOJĘTNE		
<b>OBSZAR ZAGROŻENIA – MAPA ZAGROŻENIA</b>			
OBSZAR CAŁEJ GMINY			

### 13.3 NAPIĘCIA NA TLE ETNICZNYM I RELIGIJNYM

#### 13. ZAGROŻENIA BEZPIECZEŃSTWA PUBLICZNEGO

##### SIATKA POWIADAMIANIA

GRUPA	FORMA	TELEFON (STACJONARNY, KOMÓRKOWY)	E-MAIL	SMS	FAX (OPCJA)	MULTI SMS	ŁĄCZNOŚĆ RADIOWA (OPCJA)	WIDEOKONFERENCJA (OPCJA)	STRONA INTERNETOWA URZĘDU	URZĘDOWE TABLICE INFORMACYJNE	GMINNE SYRENY ALARMOWE LUB URZĄDZENIA NAGŁASNIAJĄCE
KIEROWNICTWO URZĘDU		X	X	X							
GZZK		X	X	X							
WÓJT, KZK, PCZK		X	X	X	X		X	X			
PODMIOTY PRZEWDYWANE DO REALIZACJI PRZEDSIĘWZIĘĆ OKREŚLONYCH W PLANIE ŻK (ZGODNIE Z ODPOWIEDNIM ZESTAWEM PROCEDUR)		X	X	X	X						
LUDNOŚĆ				X (SOŁTYSI)		X			X	X	X
KZK SĄSIADUJĄCE		X	X		X						

### 13.3 NAPIĘCIA NA TLE ETNICZNYM I RELIGIJNYM

#### 13. ZAGROŻENIA BEZPIECZEŃSTWA PUBLICZNEGO

##### ZESTAWIENIE PROCEDUR

PRK	MZ	MZ-0
<b>PRK 13</b> – POSTĘPOWANIE W PRZYPADKU ZAGROŻENIA BEZPIECZEŃSTWA PUBLICZNEGO	<b>MZ 1</b> – MONITORING ZAGROŻEŃ <b>MZ 2</b> – ALARMOWANIE, OSTRZEGANIE I INFORMOWANIE LUDNOŚCI <b>MZ 3</b> – URUCHOMIENIE I DZIAŁANIE GMINNEGO ZESPOŁU ZARZĄDZANIA KRYZYSOWEGO <b>MZ 4</b> – ZAPEWNIENIE CAŁODOBOWEGO PRZEPŁYWU INFORMACJI NA POTRZEBY ZARZĄDZANIA KRYZYSOWEGO <b>MZ 16</b> – PROWADZENIE KOMUNIKACJI SPOŁECZNEJ URZĘDU W PRZYPADKU WYSTĄPIENIA SYTUACJI KRYZYSOWEJ	<b>MZ-027</b> – DZIAŁANIA POLICJI W ZWIĄZKU Z WYSTĄPIENIEM NAPIĘĆ NA TLE ETNICZNYM I RELIGIJNYM

##### POWIĄZANE PLANY I INNA DOKUMENTACJA

– ZARZĄDZENIE NR 36 KOMENDANTA GŁÓWNEGO POLICJI Z DNIA 14 LISTOPADA 2017 ROKU W SPRAWIE ZADAŃ REALIZOWANYCH PRZEZ POLICJĘ W SYTUACJACH KRYZYSOWYCH

## 13.4 OBRÓT ŻYWNOSCIĄ STANOWIĄCĄ ZAGROŻENIE DLA LUDZI

### 13. ZAGROŻENIA BEZPIECZEŃSTWA PUBLICZNEGO

**Bezpieczeństwo żywności** według ustawy z dnia 25 sierpnia 2006 roku o bezpieczeństwie żywności i żywienia to ogół warunków, które muszą być spełniane, dotyczących w szczególności: stosowanych substancji dodatkowych i aromatów, poziomów substancji zanieczyszczających, pozostałości pestycydów, warunków napromieniania żywności, cech organoleptycznych i działań, które muszą być podejmowane na wszystkich etapach produkcji lub obrotu żywnością – w celu zapewnienia zdrowia i życia człowieka.

**System wczesnego ostrzegania o niebezpiecznej żywności i paszach** (Rapid Alert System for Food and Feed) systemem RASFF według ustawy z dnia 25 sierpnia 2006 roku o bezpieczeństwie żywności i żywienia to postępowanie organów urzędowej kontroli żywności i innych podmiotów realizujących zadania z zakresu bezpieczeństwa żywności.

**Środek spożywczy zafalszowany** według ustawy z dnia 25 sierpnia 2006 roku o bezpieczeństwie żywności i żywienia to środek spożywczy, którego skład lub inne właściwości zostały zmienione, a konsument nie został o tym poinformowany w sposób określony w przepisach albo środek spożywczy, w którym zostały wprowadzone zmiany mające na celu ukrycie jego rzeczywistego składu lub innych właściwości; środek spożywczy jest środkiem spożywczym zafalszowanym, w szczególności jeżeli:

- dodano do niego substancje zmieniające jego skład lub obniżające jego wartość odżywczą,
- odjęto składnik lub zmniejszono zawartość jednego lub kilku składników decydujących o wartości odżywczej lub innej właściwości środka spożywczego,
- dokonano zabiegów, które ukryły jego rzeczywisty skład lub nadały mu wygląd środka spożywczego o należytej jakości,
- niezgodnie z prawdą podano jego nazwę, skład, datę lub miejsce produkcji, termin przydatności do spożycia lub datę minimalnej trwałości albo w inny sposób nieprawidłowo go oznakowano

– wpływając przez te działania na bezpieczeństwo środka spożywczego

WARTOŚĆ RYZYKA MIN. ↔ EKSTREM.	ZAGROŻENIE 13.4 OBRÓT ŻYWNOSCIĄ STANOWIĄCĄ ZAGROŻENIE DLA LUDZI	PRAWDOPODOBIENSTWO	BARDZO RZADKIE
		SKUTKI	DUŻE
		OCENA RYZYKA – MAŁE	
<b>PRZYCZYNY POWSTANIA ZAGROŻENIA</b>			
<ul style="list-style-type: none"> <li>– CELOWE DZIAŁANIE O PODŁOŻU TERRORYSTYCZNYM</li> <li>– CELOWE WPROWADZANIE ZMIAN MAJĄCYCH NA CELU UKRYCIE RZECZYWISTEGO SKŁADU LUB INNYCH WŁAŚCIWOŚCI ŻYWNOCI</li> <li>– NIEODPOWIEDNIA HIGIENA PERSONELU PRODUKCYJNEGO ŻYWNOCI</li> <li>– NIEODPOWIEDNIE WARUNKI HIGIENICZNO-SANITARNE W ZAKŁADZIE PRODUKUJĄCYM ŻYWNOCI</li> <li>– AWARIE TECHNICZNE W ZAKŁADACH PRODUKCYJNYCH ŻYWNOCI WIĄŻĄCE SIĘ Z DOSTANIEM SUBSTANCJI ZMIENIAJĄCYCH SKŁAD PRODUKTU ŻYWIENIOWEGO STANOWIĄC ZAGROŻENIA DLA LUDNOŚCI</li> <li>– BRAK ODPOWIEDNIEGO NADZORU NAD JAKOŚCIĄ I BEZPIECZEŃSTWEM ZDROWOTNYM ŻYWNOCI</li> </ul>			
<b>SKUTKI ZAGROŻENIA – MAPA RYZYKA</b>			
<b>LUDNOŚĆ</b>	ZAKAŻENIA, ZATRUCIA POKARMOWE, CHEMICZNE, MIKROBIOLOGICZNE LUB WIRUSOWE DUŻEJ ILOŚCI OSÓB, NADMIERNE OBCIĄŻENIE SŁUŻBY ZDROWIA WYNIKAJĄCE ZE ZWIĘKSZONEJ LICZBY POTRZEBUJĄCYCH POMOCY MEDYCZNEJ		
<b>MIENIE, W TYM INFRASTRUKTURA</b>	MAŁE		
<b>GOSPODARKA</b>	ZNACZNY WPŁYW NA PKB, DUŻE STRATY PRZEDSIĘBIORSTW PRODUKUJĄCYCH ŻYWNOCI WYNIKAJĄCE Z KONIECZNOŚCI WYCOFYWANIA ŻYWNOCI STANOWIĄCEJ ZAGROŻENIE DLA LUDZI		
<b>ŚRODOWISKO</b>	OBOJĘTNE		
<b>OBSZAR ZAGROŻENIA – MAPA ZAGROŻENIA</b>			
OBSZAR CAŁEJ GMINY			

## 13.4 OBRÓT ŻYWNOŚCIĄ STANOWIĄCĄ ZAGROŻENIE DLA LUDZI

### 13. ZAGROŻENIA BEZPIECZEŃSTWA PUBLICZNEGO

#### SIATKA POWIADAMIANIA

GRUPA	FORMA	TELEFON (STACJONARNY, KOMÓRKOWY)	E-MAIL	SMS	FAX (OPCJA)	MULTI SMS	ŁĄCZNOŚĆ RADIOWA (OPCJA)	WIDEOKONFERENCJA (OPCJA)	STRONA INTERNETOWA URZĘDU	URZĘDOWE TABLICE INFORMACYJNE	GMINNE SYRENY ALARMOWE LUB URZĄDZENIA NAGŁĄSNIAJĄCE
KIEROWNICTWO URZĘDU		X	X	X							
GZZK		X	X	X							
WÓJT, KZK, PCZK		X	X	X	X		X	X			
PODMIOTY PRZEWDYWANE DO REALIZACJI PRZEDSIĘWZIĘĆ OKREŚLONYCH W PLANIE ŻK (ZGODNIE Z ODPOWIEDNIM ZESTAWEM PROCEDUR)		X	X	X	X						
LUDNOŚĆ				X (SOŁTYSI)		X			X	X	X
KZK SĄSIADUJĄCE		X	X		X						

## 13.4 OBRÓT ŻYWNOŚCIĄ STANOWIĄCĄ ZAGROŻENIE DLA LUDZI

### 13. ZAGROŻENIA BEZPIECZEŃSTWA PUBLICZNEGO

#### ZESTAWIENIE PROCEDUR

PRK	MZ	MZ-0
<b>PRK 13</b> – POSTĘPOWANIE W PRZYPADKU ZAGROŻENIA BEZPIECZEŃSTWA PUBLICZNEGO	<b>MZ 1</b> – MONITORING ZAGROŻEŃ <b>MZ 2</b> – ALARMOWANIE, OSTRZEGANIE I INFORMOWANIE LUDNOŚCI <b>MZ 3</b> – URUCHOMIENIE I DZIAŁANIE GMINNEGO ZESPOŁU ZARZĄDZANIA KRYZYSOWEGO <b>MZ 4</b> – ZAPEWNIENIE CAŁODOBOWEGO PRZEPLYWU INFORMACJI NA POTRZEBY ZARZĄDZANIA KRYZYSOWEGO <b>MZ 16</b> – PROWADZENIE KOMUNIKACJI SPOŁECZNEJ URZĘDU W PRZYPADKU WYSTĄPIENIA SYTUACJI KRYZYSOWEJ	<b>MZ-028</b> – DZIAŁANIA PAŃSTWOWEJ INSPEKCJI SANITARNEJ W PRZYPADKU OBROTU ŻYWNOŚCIĄ STANOWIĄCĄ ZAGROŻENIE DLA LUDZI.

#### POWIĄZANE PLANY I INNA DOKUMENTACJA

## 13.5 OBRÓT NIEBEZPIECZNYMI PRODUKTAMI LECZNICZYMI

### 13. ZAGROŻENIA BEZPIECZEŃSTWA PUBLICZNEGO

**Sfałszowanym produktem leczniczym** według ustawy z dnia 6 września 2001 roku Prawo farmaceutyczne jest produkt leczniczy, z wyłączeniem produktu leczniczego z niezamierzoną wadą jakościową, który został fałszywie przedstawiony w zakresie:

- tożsamości produktu, w tym jego opakowania, etykiety, nazwy lub składu w odniesieniu do jakichkolwiek składników, w tym substancji pomocniczych, oraz mocy tych składników,
- jego pochodzenia, w tym jego wytwórcy, kraju wytworzenia, kraju pochodzenia lub podmiotu odpowiedzialnego,
- lub jego historii, w tym danych i dokumentów dotyczących wykorzystanych kanałów dystrybucji

WARTOŚĆ RYZYKA MIN. ↔ EKSTREM.	ZAGROŻENIE 13.5 OBRÓT NIEBEZPIECZNYMI PRODUKTAMI LECZNICZYMI	PRAWDOPODOBIENSTWO	BARDZO RZADKIE
		SKUTKI	DUŻE
		OCENA RYZYKA – MAŁE	
<b>PRZYCZYNY POWSTANIA ZAGROŻENIA</b>			
<ul style="list-style-type: none"> <li>– CELOWE DZIAŁANIE O PODŁOŻU TERRORYSTYCZNYM</li> <li>– CELOWE WPROWADZANIE ZMIAN MAJĄCYCH NA CELU UKRYCIE RZECZYWISTEGO SKŁADU LUB INNYCH WŁAŚCIWOŚCI PRODUKTU LECZNICZEGO</li> <li>– NIEODPOWIEDNIA HIGIENA PERSONELU PRODUKCYJNEGO ŻYWNOSĆ</li> <li>– BRAK ODPOWIEDNIEGO NADZORU NAD JAKOŚCIĄ I BEZPIECZEŃSTWEM NIEBEZPIECZNYCH PRODUKTÓW LECZNICZYCH</li> </ul>			
<b>SKUTKI ZAGROŻENIA – MAPA RYZYKA</b>			
<b>LUDNOŚĆ</b>	ZAKAŻENIA, ZATRUCIA POKARMOWE LUB INNE NIEZIDENTYFIKOWANE SKUTKI UBOCZNE ZAŻYCIA NIEBEZPIECZNEGO PRODUKTU LECZNICZEGO U DUŻEJ ILOŚCI OSÓB, NADMIERNE OBCIĄŻENIE SŁUŻBY ZDROWIA WYNIKAJĄCE ZE ZWIĘKSZONEJ LICZBY POTRZEBUJĄCYCH POMOCY MEDYCZNEJ		
<b>MIENIE, W TYM INFRASTRUKTURA</b>	MAŁE		
<b>GOSPODARKA</b>	ZNACZNY WPŁYW NA PKB, DUŻE STRATY PRZEDSIĘBIORSTW FARMACEUTYCZNYCH PRODUKUJĄCYCH PRODUKTY LECZNICZE WYNIKAJĄCE Z KONIECZNOŚCI WYCOFYWANIA ŻYWNOSĆCI STANOWIĄCEJ		
<b>ŚRODOWISKO</b>	OBOJĘTNE		
<b>OBSZAR ZAGROŻENIA – MAPA ZAGROŻENIA</b>			
OBSZAR CAŁEJ GMINY			



## 13.5 OBRÓT NIEBEZPIECZNYMI PRODUKTAMI LECZNICZYMI

### 13. ZAGROŻENIA BEZPIECZEŃSTWA PUBLICZNEGO

#### SIATKA POWIADAMIANIA

GRUPA	FORMA	TELEFON (STACJONARNY, KOMÓRKOWY)	E-MAIL	SMS	FAX (OPCJA)	MULTI SMS	ŁĄCZNOŚĆ RADIOWA (OPCJA)	WIDEOKONFERENCJA (OPCJA)	STRONA INTERNETOWA URZĘDU	URZĘDOWE TABLICE INFORMACYJNE	GMINNE SYRENY ALARMOWE LUB URZĄDZENIA NAGŁASNIAJĄCE
KIEROWNICTWO URZĘDU		X	X	X							
GZZK		X	X	X							
WÓJT, KZK, PCZK		X	X	X	X		X	X			
PODMIOTY PRZEWDYWANE DO REALIZACJI PRZEDSIĘWZIĘĆ OKREŚLONYCH W PLANIE ŻK (ZGODNIE Z ODPOWIEDNIM ZESTAWEM PROCEDUR)		X	X	X	X						
LUDNOŚĆ				X (SOŁTYSI)		X			X	X	X
KZK SĄSIADUJĄCE		X	X		X						

## 13.5 OBRÓT NIEBEZPIECZNYMI PRODUKTAMI LECZNICZYMI

### 13. ZAGROŻENIA BEZPIECZEŃSTWA PUBLICZNEGO

#### ZESTAWIENIE PROCEDUR

#### PRK

**PRK 13** – POSTĘPOWANIE W PRZYPADKU ZAGROŻENIA BEZPIECZEŃSTWA PUBLICZNEGO

#### MZ

**MZ 1** – MONITORING ZAGROŻEŃ  
**MZ 2** – ALARMOWANIE, OSTRZEGANIE I INFORMOWANIE LUDNOŚCI  
**MZ 3** – URUCHOMIENIE I DZIAŁANIE GMINNEGO ZESPOŁU ZARZĄDZANIA KRYZYSOWEGO  
**MZ 4** – ZAPEWNIENIE CAŁODOBOWEGO PRZEŁYWU INFORMACJI NA POTRZEBY ZARZĄDZANIA KRYZYSOWEGO  
**MZ 16** – PROWADZENIE KOMUNIKACJI SPOŁECZNEJ URZĘDU W PRZYPADKU WYSTĄPIENIA SYTUACJI KRYZYSOWEJ

#### POWIĄZANE PLANY I INNA DOKUMENTACJA

-

## 13.6 OBRÓT ŚRODKAMI ZASTĘPCZYMI I INNYMI SUBSTANCJAMI PSYCHOAKTYWNYMI (TZW. DOPALACZE)

### 13. ZAGROŻENIA BEZPIECZEŃSTWA PUBLICZNEGO

**Środek zastępczy** według ustawy z dnia 29 lipca 2005 roku o przeciwdziałaniu narkomanii to produkt zawierający co najmniej jedną nową substancję psychoaktywną lub inną substancję o podobnym działaniu na ośrodkowy układ nerwowy, który może być użyty zamiast środka odurzającego lub substancji psychotropowej lub w takich samych celach jak środek odurzający lub substancja psychotropowa, których wytwarzanie i wprowadzanie do obrotu nie jest regulowane na podstawie przepisów odrębnych.

**Nowa substancja psychoaktywna** według ustawy z dnia 29 lipca 2005 roku o przeciwdziałaniu narkomanii to substancja pochodzenia naturalnego lub syntetycznego w każdym stanie fizycznym, o działaniu na ośrodkowy układ nerwowy.

**Wprowadzanie do obrotu** według ustawy z dnia 29 lipca 2005 roku o przeciwdziałaniu narkomanii to udostępnienie osobom trzecim, odpłatnie lub nieodpłatnie, środków odurzających, substancji psychotropowych, prekursorów, środków zastępczych lub nowych substancji psychoaktywnych.

WARTOŚĆ RYZYKA MIN. ↔ EKSTREM.	<b>ZAGROŻENIE 13.6</b> <b>OBRÓT ŚRODKAMI ZASTĘPCZYMI I INNYMI SUBSTANCJAMI PSYCHOAKTYWNYMI (TZW. DOPALACZE)</b>	PRAWDOPODOBIENSTWO	BARDZO RZADKIE
		SKUTKI	MAŁE
		<b>OCENA RYZYKA – MAŁE</b>	
<b>PRZYCZYNY POWSTANIA ZAGROŻENIA</b>			
<ul style="list-style-type: none"> <li>– CELOWE DZIAŁANIA</li> <li>– ZNACZNIE NIŻSZA CENA OD NARKOTYKÓW</li> <li>– ŁATWY DOSTĘP</li> </ul>			
<b>SKUTKI ZAGROŻENIA – MAPA RYZYKA</b>			
<b>LUDNOŚĆ</b>	NIEZIDENTYFIKOWANE SKUTKI UBOCZNE ZAŻYCIA ŚRODKÓW ZASTĘPCZYCH I INNYCH SUBSTANCJI PSYCHOAKTYWNYCH U DUŻEJ ILOŚCI OSÓB W TYM MŁODZIEŻY I DZIECI, NADMIERNE OBCIĄŻENIE SŁUŻBY ZDROWIA WYNIKAJĄCE ZE ZWIĘKSZONEJ LICZBY POTRZEBUJĄCYCH. W ZALEŻNOŚCI OD WRAŻLIWOŚCI ORGANIZMU SKUTKI DOPALACZY OBEJMUJĄ: NUDNOŚCI, BÓLE GŁOWY, ZAWROTY GŁOWY, STANY LĘKOWE, BEZSENNOŚĆ, DRGAWKI, PROBLEMY Z ODDYCHANIEM, ZNUŻENIE, UROJENIA, ATAKI SZAŁU, WYSOKĄ GORĄCZKĘ, NADMIERNA POTLIWOŚĆ, ŚPIĄCZKĘ, WYMIOTY, BIEGUNKĘ, BRĄZOWIENIE NA SKÓRZE A NAWET UTRATĘ ŻYCIA		
<b>MIENIE, W TYM INFRASTRUKTURA</b>	MAŁE		
<b>GOSPODARKA</b>	OBOJĘTNE		
<b>ŚRODOWISKO</b>	OBOJĘTNE		
<b>OBSZAR ZAGROŻENIA – MAPA ZAGROŻENIA</b>			
OBSZAR CAŁEJ GMINY			

## 13.6 OBRÓT ŚRODKAMI ZASTĘPCZYMI I INNYMI SUBSTANCJAMI PSYCHOAKTYWNYMI (TZW. DOPALACZE)

### 13. ZAGROŻENIA BEZPIECZEŃSTWA PUBLICZNEGO

#### SIATKA POWIADAMIANIA

GRUPA	FORMA	TELEFON (STACJONARNY, KOMÓRKOWY)	E-MAIL	SMS	FAX (OPCJA)	MULTI SMS	ŁĄCZNOŚĆ RADIOWA (OPCJA)	WIDEOKONFERENCJA (OPCJA)	STRONA INTERNETOWA URZĘDU	URZĘDOWE TABLICE INFORMACYJNE	GMINNE SYRENY ALARMOWE LUB URZĄDZENIA NAGŁASNIAJĄCE
KIEROWNICTWO URZĘDU		X	X	X							
GZZK		X	X	X							
WÓJT, KZK, PCZK		X	X	X	X		X	X			
PODMIOTY PRZEWDYWANE DO REALIZACJI PRZEDSIĘWZIĘĆ OKREŚLONYCH W PLANIE ŻK (ZGODNIE Z ODPOWIEDNIM ZESTAWEM PROCEDUR)		X	X	X	X						
LUDNOŚĆ				X (SOŁTYSI)		X			X	X	X
KZK SĄSIADUJĄCE		X	X		X						

## 13.6 OBRÓT ŚRODKAMI ZASTĘPCZYMI I INNYMI SUBSTANCJAMI PSYCHOAKTYWNYMI (TZW. DOPALACZE)

### 13. ZAGROŻENIA BEZPIECZEŃSTWA PUBLICZNEGO

#### ZESTAWIENIE PROCEDUR

PRK	MZ	MZ-0
<b>PRK 13</b> – POSTĘPOWANIE W PRZYPADKU ZAGROŻENIA BEZPIECZEŃSTWA PUBLICZNEGO	<b>MZ 1</b> – MONITORING ZAGROŻEŃ <b>MZ 2</b> – ALARMOWANIE, OSTRZEGANIE I INFORMOWANIE LUDNOŚCI <b>MZ 3</b> – URUCHOMIENIE I DZIAŁANIE GMINNEGO ZESPOŁU ZARZĄDZANIA KRYZYSOWEGO <b>MZ 4</b> – ZAPEWNIENIE CAŁODOBOWEGO PRZEPLYWU INFORMACJI NA POTRZEBY ZARZĄDZANIA KRYZYSOWEGO <b>MZ 16</b> – PROWADZENIE KOMUNIKACJI SPOŁECZNEJ URZĘDU W PRZYPADKU WYSTĄPIENIA SYTUACJI KRYZYSOWEJ	<b>MZ-029</b> – DZIAŁANIA PAŃSTWOWEJ INSPEKCJI SANITARNEJ W PRZYPADKU STWIERDZENIA OBROTU ŚRODKAMI ZASTĘPCZYMI I INNYMI SUBSTANCJAMI PSYCHOAKTYWNYMI (TZW. DOPALACZE)

#### POWIĄZANE PLANY I INNA DOKUMENTACJA

## 13.7 POSTĘPOWANIE Z NIEZNANĄ SUBSTANCJĄ

### 13. ZAGROŻENIA BEZPIECZEŃSTWA PUBLICZNEGO

**Nieznana substancja** (definicja ogólna) substancja o bliżej nieokreślonych właściwościach fizycznych (stan skupienia, barwa, połysk, twardość, temperatura wrzenia i topnienia, przewodnictwo cieplne i elektryczne) i chemicznych (smak, zapach, palność, aktywność chemiczna).

WARTOŚĆ RYZYKA MIN. ↔ EKSTREM.	ZAGROŻENIE 13.7 POSTĘPOWANIE Z NIEZNANĄ SUBSTANCJĄ	PRAWDOPODOBIENSTWO	RZADKIE
		SKUTKI	ŚREDNIE
		OCENA RYZYKA – ŚREDNIE	
<b>PRZYCZYNY POWSTANIA ZAGROŻENIA</b>			
<ul style="list-style-type: none"> <li>– CELOWE DZIAŁANIA O PODŁOŻU TERRORYSTYCZNYM</li> <li>– WYWOŁANIE PANIKI I DEZORGANIZACJA NP. JEDNOSTKI ADMINISTRACJI PUBLICZNEJ</li> <li>– ZAMIESZKI I NIEPOKOJE SPOŁECZNE</li> </ul>			
<b>SKUTKI ZAGROŻENIA – MAPA RYZYKA</b>			
<b>LUDNOŚĆ</b>	<p>SKUTKI ODDZIAŁYWANIA NA LUDNOŚĆ W ZALEŻNOŚCI OD RODZAJU SUBSTANCJI I SKALI ZDARZENIA, NA TERENIE GMINY SZYDŁOWO ISTNIEJE RZADKIE PRAWDOPODOBIENSTWO WYSTĄPIENIA ZAGROŻENIA ZWIĄZANEGO Z POSTĘPOWANIEM Z NIEZNANĄ SUBSTANCJĄ, WYSTĄPIENIE TAKIEGO ZDARZENIA MOŻE BYĆ SPOWODOWANE NASTĘPUJĄCYMI DZIAŁANAMI:</p> <ul style="list-style-type: none"> <li>– DZIAŁANIE NIEZAMIERZONE SPOWODOWANE ZEWNĘTRZNYMI CZYNNIKAMI TAKIMI JAK: KATASTROFY NATURALNE, AWARIE TECHNICZNE ITP.</li> <li>– CELOWE DZIAŁANIE MAJĄCE NA CELU ROZPRZESTRZENIANIE NIEZNANEJ SUBSTANCJI W ŚRODOWISKU NATURALNYM TJ. UJĘCIA WODY PITNEJ I DO CELÓW GOSPODARCZYCH, GLEBA, POWIETRZE.</li> </ul> <p>MIEJSCE WYSTĄPIENIA TAKIEGO ZAGROŻENIA JEST TRUDNE DO PRZEWIDZENIA I MOŻE WYSTĄPIĆ NA OBSZARZE CAŁEJ GMINY.</p>		
<b>MIENIE, W TYM INFRASTRUKTURA</b>	SKUTKI TRUDNE DO OSZACOWANIA (W ZALEŻNOŚCI OD RODZAJU SUBSTANCJI I SKALI ZDARZENIA)		
<b>GOSPODARKA</b>	SKUTKI W ZALEŻNOŚCI OD RODZAJU SUBSTANCJI I SKALI ZDARZENIA		
<b>ŚRODOWISKO</b>	SKUTKI W ZALEŻNOŚCIĄ OD RODZAJU I SKALI ZDARZENIA, MOGĄ WYSTĄPIĆ M.IN. W PRZYPADKU CELOWEGO DZIAŁANIA MAJĄCEGO NA CELU ROZPRZESTRZENIANIE NIEZNANEJ SUBSTANCJI W ŚRODOWISKU NATURALNYM TJ. UJĘCIA WODY PITNEJ I DO CELÓW GOSPODARCZYCH, GLEBA, POWIETRZE		
<b>OBSZAR ZAGROŻENIA – MAPA ZAGROŻENIA</b>			
OBSZAR CAŁEJ GMINY			

## 13.7 POSTĘPOWANIE Z NIEZNANĄ SUBSTANCJĄ

### 13. ZAGROŻENIA BEZPIECZEŃSTWA PUBLICZNEGO

#### SIATKA POWIADAMIANIA

GRUPA	FORMA	TELEFON (STACJONARNY, KOMÓRKOWY)	E-MAIL	SMS	FAX (OPCJA)	MULTI SMS	ŁĄCZNOŚĆ RADIOWA (OPCJA)	WIDEOKONFERENCJA (OPCJA)	STRONA INTERNETOWA URZĘDU	URZĘDOWE TABLICE INFORMACYJNE	GMINNE SYRENY ALARMOWE LUB URZĄDZENIA NAGŁASNIAJĄCE
KIEROWNICTWO URZĘDU		X	X	X							
GZZK		X	X	X							
WÓJT, KZK, PCZK		X	X	X	X		X	X			
PODMIOTY PRZEWDYWANE DO REALIZACJI PRZEDSIĘWZIĘĆ OKREŚLONYCH W PLANIE ŻK (ZGODNIE Z ODPOWIEDNIM ZESTAWEM PROCEDUR)		X	X	X	X						
LUDNOŚĆ				X (SOŁTYSI)		X			X	X	X
KZK SĄSIADUJĄCE		X	X		X						

## 13.7 POSTĘPOWANIE Z NIEZNANĄ SUBSTANCJĄ

### 13. ZAGROŻENIA BEZPIECZEŃSTWA PUBLICZNEGO

#### ZESTAWIENIE PROCEDUR

PRK	MZ	MZ-0
<b>PRK 13</b> – POSTĘPOWANIE W PRZYPADKU ZAGROŻENIA BEZPIECZEŃSTWA PUBLICZNEGO	<b>MZ 1</b> – MONITORING ZAGROŻEŃ <b>MZ 2</b> – ALARMOWANIE, OSTRZEGANIE I INFORMOWANIE LUDNOŚCI <b>MZ 3</b> – URUCHOMIENIE I DZIAŁANIE GMINNEGO ZESPOŁU ZARZĄDZANIA KRYZYSOWEGO <b>MZ 4</b> – ZAPEWNIENIE CAŁODOBOWEGO PRZEPLYWU INFORMACJI NA POTRZEBY ZARZĄDZANIA KRYZYSOWEGO <b>MZ 16</b> – PROWADZENIE KOMUNIKACJI SPOŁECZNEJ URZĘDU W PRZYPADKU WYSTĄPIENIA SYTUACJI KRYZYSOWEJ <b>MZ 23</b> – POSTĘPOWANIE Z NIEZNANĄ SUBSTANCJĄ PRZESYŁKĄ	<b>MZ-030</b> – DZIAŁANIA POLICJI W ZWIĄZKU Z WYSTĄPIENIEM NIEZNANEJ SUBSTANCJI <b>MZ-031</b> – SPOSÓB POSTĘPOWANIA PAŃSTWOWEJ INSPEKCJI SANITARNEJ Z NIEZNANĄ PRZESYŁKĄ/SUBSTANCJĄ

#### POWIĄZANE PLANY I INNA DOKUMENTACJA

– ZARZĄDZENIE NR 36 KOMENDANTA GŁÓWNEGO POLICJI Z DNIA 14 LISTOPADA 2017 ROKU W SPRAWIE ZADAŃ REALIZOWANYCH PRZEZ POLICJĘ W SYTUACJACH KRYZYSOWYCH



## 13.8 TRUDNOŚCI W DOSTĘPIE DO USŁUG ŚWIADCZONYCH PRZEZ PODMIOTY OCHRONY ZDROWIA

### 13. ZAGROŻENIA BEZPIECZEŃSTWA PUBLICZNEGO

**System Opieki Zdrowotnej** (definicja ogólna) system zabezpieczający zdrowie, przed negatywnymi skutkami jednostek chorobowych lub ograniczający szkodliwy wpływ jednostek chorobowych. Zamiennie może być stosowana nazwa System Ochrony Zdrowia.

**Świadczenie Zdrowotne** (definicja ogólna) zespół czynności lub pojedyncza czynność stosowana w Systemie Opieki Zdrowotnej, mająca na celu zmianę stanu zdrowia, co najmniej do poziomu uznanego w danej społeczności za prawidłowy.

**Usługa Zdrowotna** (definicja ogólna) Świadczenie Zdrowotne złożone z określonej Procedury Zdrowotnej oraz Niezmienników Przekształceń, niezbędnych do zrealizowania danego Świadczenia Zdrowotnego. Usługa Zdrowotna jest złożeniem Procedury Zdrowotnej i Niezmienników Przekształceń. Usługa Zdrowotna jest jakościowo-ilościowym standardem złożonym z czynności, materiałów i urządzeń (środków trwałych) niezbędnych do osiągnięcia założonego celu. Usługa Zdrowotna ma wymiar kosztowo-czasowy. Usługi Zdrowotne dzielą się na - Usługi Medyczne i Usługi Farmaceutyczne.

WARTOŚĆ RYZYKA MIN. ↔ EKSTREM.	ZAGROŻENIE 13.8 TRUDNOŚCI W DOSTĘPIE DO USŁUG ŚWIADCZONYCH PRZEZ PODMIOTY OCHRONY ZDROWIA	PRAWDOPODOBIENSTWO	RZADKIE
<div style="display: flex; justify-content: space-around;"> <div style="width: 10px; height: 10px; background-color: blue;"></div> <div style="width: 10px; height: 10px; background-color: green;"></div> <div style="width: 10px; height: 10px; background-color: yellow;"></div> <div style="width: 10px; height: 10px; background-color: orange;"></div> <div style="width: 10px; height: 10px; background-color: red;"></div> </div>		SKUTKI	MAŁE
		OCENA RYZYKA – MAŁE	
<b>PRZYCZYNY POWSTANIA ZAGROŻENIA</b>			
<ul style="list-style-type: none"> <li>– ZAKŁÓCENIA W OGÓLNOPOLSKIM SYSTEMIE OPIEKI ZDROWOTNEJ</li> <li>– KATASTROFY NATURALNE I KLĘSKI ŻYWIOŁOWE</li> <li>– EPIDEMIA</li> <li>– CELOWE DZIAŁANIA O PODŁOŻU TERRORYSTYCZNYM</li> <li>– DUŻA LICZBA OSÓB POSZKODOWANYCH W WYNIKU KATASTROFY DROGOWEJ LUB AWARII PRZEMYSŁOWEJ Z UWOLNIENIEM DRAŻLIWYCH SUBSTANCJI CHEMICZNYCH</li> </ul>			
<b>SKUTKI ZAGROŻENIA – MAPA RYZYKA</b>			
<b>LUDNOŚĆ</b>	TRUDNOŚCI W DOSTĘPIE DO USŁUG ŚWIADCZONYCH PRZEZ PODMIOTY OCHRONY ZDROWIA MOGĄ POWODOWAĆ ZAMIESZKI SPOŁECZNE ORAZ MOŻLIWOŚĆ ZWIĘKSZENIA ZAGROŻENIA SANITARNO-EPIDEMICZNEGO, MOGĄ BYĆ SKUTKIEM KUMULACJI KATASTROF KOMUNIKACYJNYCH, LOTNICZYCH, DROGOWYCH, BUDOWLANYCH, ZDARZEŃ RADIACYJNYCH, AWARII PRZEMYSŁOWYCH I POŻARÓW		
<b>MIENIE, W TYM INFRASTRUKTURA</b>	MOGĄ WYSTĄPIĆ NIEWIELKIE ZNISZCZENIA. W PRZYPADKU POŻARU I INNYCH KLĘSK ŻYWIOŁOWYCH MOŻE DOJŚĆ DO ZNISZCZENIA CAŁEJ INFRASTRUKTURY DANEJ PLACÓWKI MEDYCZNEJ.		
<b>GOSPODARKA</b>	PRZERWY W FUNKCJONOWANIU SYSTEMÓW INFORMATYCZNYCH WYKORZYSTYWANYCH PRZEZ PODMIOTY OCHRONY ZDROWIA		
<b>ŚRODOWISKO</b>	OBOJĘTNE		
<b>OBSZAR ZAGROŻENIA – MAPA ZAGROŻENIA</b>			
OBSZAR CAŁEJ GMINY			

## 13.8 TRUDNOŚCI W DOSTĘPIE DO USŁUG ŚWIADCZONYCH PRZEZ PODMIOTY OCHRONY ZDROWIA

### 13. ZAGROŻENIA BEZPIECZEŃSTWA PUBLICZNEGO

#### SIATKA POWIADAMIANIA

GRUPA	FORMA	TELEFON (STACJONARNY, KOMÓRKOWY)	E-MAIL	SMS	FAX (OPCJA)	MULTI SMS	ŁĄCZNOŚĆ RADIOWA (OPCJA)	WIDEOKONFERENCJA (OPCJA)	STRONA INTERNETOWA URZĘDU	URZĘDOWE TABLICE INFORMACYJNE	GMINNE SYRENY ALARMOWE LUB URZĄDZENIA NAGŁASNIAJĄCE
KIEROWNICTWO URZĘDU		X	X	X							
GZZK		X	X	X							
WÓJT, KZK, PCZK		X	X	X	X		X	X			
PODMIOTY PRZEWDYWANE DO REALIZACJI PRZEDSIĘWZIĘĆ OKREŚLONYCH W PLANIE ŻK (ZGODNIE Z ODPOWIEDNIM ZESTAWEM PROCEDUR)		X	X	X	X						
LUDNOŚĆ				X (SOŁTYSI)		X			X	X	X
KZK SĄSIADUJĄCE		X	X		X						

## 13.8 TRUDNOŚCI W DOSTĘPIE DO USŁUG ŚWIADCZONYCH PRZEZ PODMIOTY OCHRONY ZDROWIA

### 13. ZAGROŻENIA BEZPIECZEŃSTWA PUBLICZNEGO

#### ZESTAWIENIE PROCEDUR


PRK	MZ
<b>PRK 13</b> – POSTĘPOWANIE W PRZYPADKU ZAGROŻENIA BEZPIECZEŃSTWA PUBLICZNEGO	<b>MZ 1</b> – MONITORING ZAGROŻEŃ <b>MZ 2</b> – ALARMOWANIE, OSTRZEGANIE I INFORMOWANIE LUDNOŚCI <b>MZ 3</b> – URUCHOMIENIE I DZIAŁANIE GMINNEGO ZESPOŁU ZARZĄDZANIA KRYZYSOWEGO <b>MZ 4</b> – ZAPEWNIENIE CAŁODOBOWEGO PRZEPLYWU INFORMACJI NA POTRZEBY ZARZĄDZANIA KRYZYSOWEGO <b>MZ 16</b> – PROWADZENIE KOMUNIKACJI SPOŁECZNEJ URZĘDU W PRZYPADKU WYSTĄPIENIA SYTUACJI KRYZYSOWEJ

#### POWIĄZANE PLANY I INNA DOKUMENTACJA

## 14.1 WYSTĄPIENIE W POWIETRZU WYSOKICH STĘŻEŃ PYŁÓW I GAZÓW

### 14. ZAGROŻENIA DLA ŚRODOWISKA

**Zanieczyszczenia powietrza** to wszelkie skażenie powietrza przez substancje, które są szkodliwe dla zdrowia lub niebezpieczne z innych przyczyn, bez względu na ich postać fizyczną. Najczęściej i najbardziej zanieczyszczają atmosferę: dwutlenek węgla, dwutlenek siarki, tlenki azotu oraz pyły.

WARTOŚĆ RYZYKA MIN. ↔ EKSTREM.	ZAGROŻENIE 14.1 WYSTĄPIENIE W POWIETRZU WYSOKICH STĘŻEŃ PYŁÓW I GAZÓW	PRAWDOPODOBIENSTWO	BARDZO RZADKIE
		SKUTKI	NIEISTOTNE
		<b>OCENA RYZYKA – MINIMALNE</b>	
<b>PRZYCZYNY POWSTANIA ZAGROŻENIA</b>			
<ul style="list-style-type: none"> <li>– PRZEMYSŁ ENERGETYCZNY I TRANSPORTOWY</li> <li>– EMISJA KOMUNIKACYJNA, EMISJA PYŁÓW I SZKODLIWYCH GAZÓW POCHODZĄCA Z LOKALNYCH KOTŁOWNI WĘGLOWYCH I DOMOWYCH PIECÓW GRZEWCZYCH, W KTÓRYCH SPALANIE WĘGLA ODBYWA SIĘ W NIEEFEKTYWNY SPOSÓB, NAJCZĘŚCIEJ WĘGLEM TANIM, A WIĘC O ZŁEJ CHARAKTERYSTYCE I NISKICH PARAMETRACH GRZEWCZYCH. W MIEJSCOWOŚCIACH O SŁABEJ WENTYLACJI NISKA EMISJA JEST GŁÓWNA PRZYCZYNA POWSTAWANIA SMOGU, KTÓRY ZWIĘKSZA ZACHOROWALNOŚĆ ORAZ ŚMIERTELNOŚĆ ZWIĄZANĄ Z CHOROBYMI UKŁADU KRAŻENIA I ODDYCHANIA – INDYWIDUALNE OGRZEWANIE BUDYNKÓW</li> <li>– POŻARY</li> <li>– WZROST LICZBY LUDNOŚCI</li> <li>– RUCH POJAZDÓW (W TYM INTENSYWNY RUCH POJAZDÓW W CENTRUM MIASTA)</li> <li>– EMISJA WTÓRNA ZANIECZYSZCZEŃ PYŁOWYCH Z POWIERZCHNI ODKRYTYCH DRÓG I ULIC</li> </ul>			
<b>SKUTKI ZAGROŻENIA – MAPA RYZYKA</b>			
<b>LUDNOŚĆ</b>	WYSTĄPIENIE W POWIETRZU WYSOKICH STĘŻEŃ PYŁÓW I GAZÓW JEST TYPOWE W OKRESIE SEZONU GRZEWCZEGO I MOŻE SPOWODOWAĆ DOLEGLIWOŚCI DRÓG ODDECHOWYCH PRZEDĘ WSZYSTKIM U OSÓB STARSZYCH I DZIECI, ZE WZGLĘDU NA SVOJE MAŁE ROZMIARY, Z ŁATWOŚCIĄ MOŻE PRZEDOSTAWAĆ SIĘ DO PŁUC, POWODUJĄC ZATRUCIE, ZAPALENIA GÓRNYCH DRÓG ODDECHOWYCH, PYLICĘ, NOWOTWORY PŁUC, CHOROBY ALERGICZNE I ASTMĘ, DŁUGOTRWAŁE ODDZIAŁYWANIE NA POPULACJĘ MOŻE POWODOWAĆ CHOROBY UKŁADU ODDECHOWEGO ORAZ SERCOWO-NACZYNIOWEGO		
<b>MIENIE, W TYM INFRASTRUKTURA</b>	OBOJĘTNE		
<b>GOSPODARKA</b>	OBOJĘTNE		
<b>ŚRODOWISKO</b>	POWIETRZE ZANIECZYSZCZONE MOŻE UJEMNIE WPŁYNAĆ NA STAN ROŚLIN I ZWIERZĄT A TAKŻE NA INNE ELEMENTY ŚRODOWISKA (WODĘ, GLEBĘ)		
<b>OBSZAR ZAGROŻENIA – MAPA RYZYKA</b>			
OBSZAR CAŁEJ GMINY			

## 14.1 WYSTĄPIENIE W POWIETRZU WYSOKICH STĘŻEŃ PYŁÓW I GAZÓW

### 14. ZAGROŻENIA DLA ŚRODOWISKA

#### SIATKA POWIADAMIANIA

GRUPA	FORMA	TELEFON (STACJONARNY, KOMÓRKOWY)	E-MAIL	SMS	FAX (OPCJA)	MULTI SMS	ŁĄCZNOŚĆ RADIOWA (OPCJA)	WIDEOKONFERENCJA (OPCJA)	STRONA INTERNETOWA URZĘDU	URZĘDOWE TABLICE INFORMACYJNE	GMINNE SYRENY ALARMOWE LUB URZĄDZENIA NAGŁĄSNIAJĄCE
KIEROWNICTWO URZĘDU		X	X	X							
GZZK		X	X	X							
WÓJT, KZK, PCZK		X	X	X	X		X	X			
PODMIOTY PRZEWDYWANE DO REALIZACJI PRZEDSIĘWZIĘĆ OKREŚLONYCH W PLANIE ŻK (ZGODNIE Z ODPOWIEDNIM ZESTAWEM PROCEDUR)		X	X	X	X						
LUDNOŚĆ				X (SOŁTYSI)		X			X	X	X
KZK SĄSIADUJĄCE		X	X		X						

## 14.1 WYSTĄPIENIE W POWIETRZU WYSOKICH STĘŻEŃ PYŁÓW I GAZÓW

### 14. ZAGROŻENIA DLA ŚRODOWISKA

#### ZESTAWIENIE PROCEDUR

##### PRK

**PRK 14** – POSTĘPOWANIE W PRZYPADKU ZAGROŻENIA DLA ŚRODOWISKA

##### MZ

**MZ 1** – MONITORING ZAGROŻEŃ

**MZ 2** – ALARMOWANIE, OSTRZEGANIE I INFORMOWANIE LUDNOŚCI

**MZ 3** – URUCHOMIENIE I DZIAŁANIE GMINNEGO ZESPOŁU ZARZĄDZANIA KRYZYSOWEGO

**MZ 4** – ZAPEWNIENIE CAŁODOBOWEGO PRZEPIYU INFORMACJI NA POTRZEBY ZARZĄDZANIA KRYZYSOWEGO


**MZ 16** – PROWADZENIE KOMUNIKACJI SPOŁECZNEJ URZĘDU W PRZYPADKU WYSTĄPIENIA SYTUACJI KRYZYSOWEJ

#### POWIĄZANE PLANY I INNA DOKUMENTACJA

## 14.2 NIELEGALNE GROMADZENIE SUBSTANCJI LUB ODPADÓW NIEBEZPIECZNYCH STANOWIĄCYCH ZAGROŻENIE DLA LUDZI I ŚRODOWISKA (TZW. BOMBY EKOLOGICZNE)

### 14. ZAGROŻENIA DLA ŚRODOWISKA

**Odpady niebezpieczne** według ustawy z dnia 14 grudnia 2012 roku o odpadach oznaczają odpady wykazujące co najmniej jedną spośród właściwości niebezpiecznych. Właściwości powodujące, że odpady są odpadami niebezpiecznymi, określa załącznik nr 4 do ustawy.

WARTOŚĆ RYZYKA MIN. ↔ EKSTREM.	ZAGROŻENIE 14.2 NIELEGALNE GROMADZENIE SUBSTANCJI LUB ODPADÓW NIEBEZPIECZNYCH STANOWIĄCYCH ZAGROŻENIE DLA LUDZI I ŚRODOWISKA (TZW. BOMBY EKOLOGICZNE)	PRAWDOPODOBIENSTWO	BARDZO RZADKIE
		SKUTKI	MAŁE
		<b>OCENA RYZYKA – MAŁE</b>	
<b>PRZYCZYNY POWSTANIA ZAGROŻENIA</b>			
<ul style="list-style-type: none"> <li>– WYSOKIE KOSZTY MAGAZYNOWANIA SUBSTANCJI LUB ODPADÓW NIEBEZPIECZNYCH</li> <li>– WYSOKIE KOSZTY UNIESZKODLIWIENIA NIEBEZPIECZNYCH ODPADÓW</li> <li>– BRAK ODPOWIEDNIEGO NADZORU</li> </ul>			
<b>SKUTKI ZAGROŻENIA – MAPA RYZYKA</b>			
<b>LUDNOŚĆ</b>	<p>NARASTA BEZPOŚREDNIE ZAGROŻENIE LUDZI W POSTACI ROZLEGŁYCH SKAŻEŃ OKOLICY, ZAKAŻEŃ BIOLOGICZNYCH, WYBUCHÓW POŻARÓW (SAMOZAPALANIE SUBSTANCJI LUB ODPADÓW NIEBEZPIECZNYCH) I WRESZCIE EKSPLOZJI SPOWODOWANYCH TWORZENIEM SIĘ GROŹNYCH MIESZANEK WYBUCHOWYCH (NP. METANU Z TLENEM), DZIAŁANIE RAKOTWÓRCZE W PRZYPADKU NP. AZBESTU</p> <p>CZĘSTO MOGĄ TO BYĆ NIEZIDENTYFIKOWANE SKUTKI UBOCZNE KONTAKTU Z SUBSTANCJAMI LUB ODPADAMI NIEBEZPIECZNYMI U DUŻEJ ILOŚCI OSÓB, NADMIERNE OBCIĄŻENIE SŁUŻBY ZDROWIA WYNIKAJĄCE ZE ZWIĘKSZONEJ LICZBY POTRZEBUJĄCYCH POMOCY MEDYCZNEJ</p>		
<b>MIENIE, W TYM INFRASTRUKTURA</b>	OBOJĘTNE		
<b>GOSPODARKA</b>	OBOJĘTNE		
<b>ŚRODOWISKO</b>	<p>MOŻLIWOŚĆ DŁUGOTRWALEGO SKAŻENIA ŚRODOWISKA NATURALNEGO W ZALEŻNOŚCI OD RODZAJU GROMADZONYCH SUBSTANCJI NIEBEZPIECZNYCH, W WIĘKSZOŚCI MIEJSC NIELEGALNEGO SKŁADOWANIA ODPADÓW NIEBEZPIECZNYCH STWIERDZA SIĘ ZATRUCIE OKOLICZNYCH GLEB, WÓD GRUNTOWYCH, A NAWET WNIKANIE TRUCIZN DO WÓD GŁĘBINOWYCH</p>		
<b>OBSZAR ZAGROŻENIA – MAPA ZAGROŻENIA</b>			
OBSZAR CAŁEJ GMINY			

## 14.2 NIELEGALNE GROMADZENIE SUBSTANCJI LUB ODPADÓW NIEBEZPIECZNYCH STANOWIĄCYCH ZAGROŻENIE DLA LUDZI I ŚRODOWISKA (TZW. BOMBY EKOLOGICZNE)

### 14. ZAGROŻENIA DLA ŚRODOWISKA

#### SIATKA POWIADAMIANIA

GRUPA  FORMA	TELEFON (STACJONARNY, KOMÓRKOWY)	E-MAIL	SMS	FAX (OPCJA)	MULTI SMS	ŁĄCZNOŚĆ RADIOWA (OPCJA)	WIDEOKONFERENCJA (OPCJA)	STRONA INTERNETOWA URZĘDU	URZĘDOWE TABLICE INFORMACYJNE	GMINNE SYRENY ALARMOWE LUB URZĄDZENIA NAGŁASNIAJĄCE
KIEROWNICTWO URZĘDU	X	X	X							
GZZK	X	X	X							
WÓJT, KZK, PCZK	X	X	X	X		X	X			
PODMIOTY PRZEWDYWANE DO REALIZACJI PRZEDSIĘWZIĘĆ OKREŚLONYCH W PLANIE ZK (ZGODNIE Z ODPOWIEDNIM ZESTAWEM PROCEDUR)	X	X	X	X						
LUDNOŚĆ			X (SOŁTYSI)		X			X	X	X
KZK SĄSIADUJĄCE	X	X		X						



## 14.2 NIELEGALNE GROMADZENIE SUBSTANCJI LUB ODPADÓW NIEBEZPIECZNYCH STANOWIĄCYCH ZAGROŻENIE DLA LUDZI I ŚRODOWISKA (TZW. BOMBY EKOLOGICZNE)

### 14. ZAGROŻENIA DLA ŚRODOWISKA

#### ZESTAWIENIE PROCEDUR

**PRK**

**MZ**

**PRK 14** – POSTĘPOWANIE W PRZYPADKU ZAGROŻENIA DLA ŚRODOWISKA

**MZ 1** – MONITORING ZAGROŻEŃ  
**MZ 2** – ALARMOWANIE, OSTRZEGANIE I INFORMOWANIE LUDNOŚCI  
**MZ 3** – URUCHOMIENIE I DZIAŁANIE GMINNEGO ZESPOŁU ZARZĄDZANIA KRYZYSOWEGO  
**MZ 4** – ZAPEWNIENIE CAŁODOBOWEGO PRZEPŁYWU INFORMACJI NA POTRZEBY ZARZĄDZANIA KRYZYSOWEGO  
**MZ 16** – PROWADZENIE KOMUNIKACJI SPOŁECZNEJ URZĘDU W PRZYPADKU WYSTĄPIENIA SYTUACJI KRYZYSOWEJ

#### POWIĄZANE PLANY I INNA DOKUMENTACJA

–

b) Zadania i obowiązki uczestników zarządzania kryzysowego w formie siatki bezpieczeństwa.

Zagrożenie i przypisany jemu scenariusz Faza ZK	Uczestnik		OSP / KP PSP	/KP / KPP	PSSE	PIW	PINB	GOPS	Placówki oświatowe	Zakłady opieki zdrowotnej / ratownictwo medyczne	Prokurator rejonowy	ABW	Pomioty zaopatrujące w wodę pitną, energię, ciepło i paliwa	Operatorzy telekomunikacyjni	Przewoźnicy kolejowi	IMGW	PIOŚ	PGW Wody Polskie/Nadzór Wodny Nakło nad Notecią	WIORIN	Media
	Starosta	WÓJT																		
1.1 Powódź – podtopienia lokalne	ZAPOBIEGANIE																			
	PRZYGOTOWANIE																			
	REAGOWANIE																			
	ODBUDOWA																			
1.2 Susza	ZAPOBIEGANIE																			
	PRZYGOTOWANIE																			
	REAGOWANIE																			
	ODBUDOWA																			
1.3 Upały	ZAPOBIEGANIE																			
	PRZYGOTOWANIE																			
	REAGOWANIE																			
	ODBUDOWA																			
1.4 Utrzymywanie się bardzo niskich temperatur	ZAPOBIEGANIE																			
	PRZYGOTOWANIE																			
	REAGOWANIE																			
	ODBUDOWA																			
1.5 Intensywne opady śniegu oraz zawieje i zamiecie śnieżne	ZAPOBIEGANIE																			
	PRZYGOTOWANIE																			
	REAGOWANIE																			
	ODBUDOWA																			
1.6 Intensywne opady deszczu, silne burze z gradem	ZAPOBIEGANIE																			
	PRZYGOTOWANIE																			
	REAGOWANIE																			
	ODBUDOWA																			
1.7 Silne wiatry	ZAPOBIEGANIE																			
	PRZYGOTOWANIE																			
	REAGOWANIE																			
	ODBUDOWA																			
2.1 Zagrożenie	ZAPOBIEGANIE																			

Zagrożenie i przypisany jemu scenariusz Faza ZK	Uczestnik		OSP / KP PSP	/KP / KPP	PSSE	PIW	PINB	GOPS	Placówki oświatowe	Zakłady opieki zdrowotnej / ratownictwo medyczne	Prokurator rejonowy	ABW	Pomioty zaopatrujące w wodę pitną, energię, ciepło i paliwa	Operatorzy telekomunikacyjni	Przewoźnicy kolejowi	IMGW	PIOŚ	PGW Wody Polskie/Nadzór Wodny Nakłó nad Notecią	WIORIN	Media
	Starosta	WÓJT																		
<b>epidemiczne oraz stan epidemii chorób zakaźnych</b>	PRZYGOTOWANIE																			
	REAGOWANIE																			
	ODBUDOWA																			
<b>3.1 Skażenie chemiczne spowodowane awarią przemysłową</b>	ZAPOBIEGANIE																			
	PRZYGOTOWANIE																			
	REAGOWANIE																			
<b>3.2 Skażenia chemiczne spowodowane awarią w transporcie</b>	ODBUDOWA																			
	ZAPOBIEGANIE																			
	PRZYGOTOWANIE																			
<b>3.3 Wystąpienie skażenia chemicznego lub biologicznego na odcinku rzeki lub w zbiorniku wodnym</b>	REAGOWANIE																			
	ODBUDOWA																			
	ZAPOBIEGANIE																			
<b>4.1 Brak funkcjonowania sieci PSTN, w tym numerów alarmowych</b>	PRZYGOTOWANIE																			
	REAGOWANIE																			
	ODBUDOWA																			
<b>4.2 Długotrwała awaria systemu informatycznego powodującego paraliż strategicznej infrastruktury oraz administracji publicznej</b>	ZAPOBIEGANIE																			
	PRZYGOTOWANIE																			
	REAGOWANIE																			
<b>5.1 Przerwy w dostawach energii elektrycznej</b>	ODBUDOWA																			
	ZAPOBIEGANIE																			
	PRZYGOTOWANIE																			
<b>5.2 Ograniczenia w dostawach gazu ziemnego, w tym spowodowanych eksplozją rurociągu gazu ziemnego</b>	REAGOWANIE																			
	ODBUDOWA																			
	ZAPOBIEGANIE																			
<b>5.3 Ograniczenia dostawach paliw</b>	PRZYGOTOWANIE																			


Zagrożenie i przypisany jemu scenariusz Faza ZK	Uczestnik		OSP / KP PSP	/KP / KPP	PSSE	PIW	PINB	GOPS	Placówki oświatowe	Zakłady opieki zdrowotnej / ratownictwo medyczne	Prokurator rejonowy	ABW	Pomioty zaopatrujące w wodę pitną, energię, ciepło i paliwa	Operatorzy telekomunikacyjni	Przewoźnicy kolejowi	IMGW	PIOŚ	PGW Wody Polskie/Nadzór Wodny Nakło nad Notecią	WIORIN	Media
	Starosta	WÓJT																		
płynnych i stałych	REAGOWANIE																			
	ODBUDOWA																			
5.4 Ograniczenia w dostawach ciepła	ZAPOBIEGANIE																			
	PRZYGOTOWANIE																			
	REAGOWANIE																			
	ODBUDOWA																			
5.5 Przerwy w dostawach wody pitnej	ZAPOBIEGANIE																			
	PRZYGOTOWANIE																			
	REAGOWANIE																			
	ODBUDOWA																			
6.1 Pożary przestrzenne lasów	ZAPOBIEGANIE																			
	PRZYGOTOWANIE																			
	REAGOWANIE																			
	ODBUDOWA																			
7.1 Choroby zakaźne zwierząt	ZAPOBIEGANIE																			
	PRZYGOTOWANIE																			
	REAGOWANIE																			
	ODBUDOWA																			
8.1 Choroby zakaźne roślin	ZAPOBIEGANIE																			
	PRZYGOTOWANIE																			
	REAGOWANIE																			
	ODBUDOWA																			
9.1 Katastrofa lotnicza (upadek samolotu)	ZAPOBIEGANIE																			
	PRZYGOTOWANIE																			
	REAGOWANIE																			
	ODBUDOWA																			
9.2 Katastrofa kolejowa (zderzenia i wykolejenia pociągów, w tym z NSCH)	ZAPOBIEGANIE																			
	PRZYGOTOWANIE																			
	REAGOWANIE																			
	ODBUDOWA																			
9.3 Katastrofa drogowa	ZAPOBIEGANIE																			
	PRZYGOTOWANIE																			
	REAGOWANIE																			

Zagrożenie i przypisany jemu scenariusz Faza ZK	Uczestnik		OSP / KP PSP	/KP / KPP	PSSE	PIW	PINB	GOPS	Placówki oświatowe	Zakłady opieki zdrowotnej / ratownictwo medyczne	Prokurator rejonowy	ABW	Pomioty zaopatrujące w wodę pitną, energię, ciepło i paliwa	Operatorzy telekomunikacyjni	Przewoźnicy kolejowi	IMGW	PIOŚ	PGW Wody Polskie/Nadzór Wodny Nakło nad Notecią	WIORIN	Media
	Starosta	WÓJT																		
10.1 Katastrofy objektów budowlanych	ODBUDOWA																			
	ZAPOBIEGANIE																			
	PRZYGOTOWANIE																			
	REAGOWANIE																			
11.1 Zdarzenie radiacyjne spowodowane skażeniem promieniotwórczym w wyniku awarii elektrowni atomowej w krajach sąsiednich	ODBUDOWA																			
	ZAPOBIEGANIE																			
	PRZYGOTOWANIE																			
	REAGOWANIE																			
11.2 Zdarzenie radiacyjne o skali wojewódzkiej	ODBUDOWA																			
	ZAPOBIEGANIE																			
	PRZYGOTOWANIE																			
	REAGOWANIE																			
12.1 Zdarzenie terrorystyczne	ODBUDOWA																			
	ZAPOBIEGANIE																			
	PRZYGOTOWANIE																			
	REAGOWANIE																			
12.2 Cyberataki	ODBUDOWA																			
	ZAPOBIEGANIE																			
	PRZYGOTOWANIE																			
	REAGOWANIE																			
13.1 Zagrożenia podczas imprez masowych	ODBUDOWA																			
	ZAPOBIEGANIE																			
	PRZYGOTOWANIE																			
	REAGOWANIE																			
13.2 Zamieszki społeczne	ODBUDOWA																			
	ZAPOBIEGANIE																			
	PRZYGOTOWANIE																			
	REAGOWANIE																			
13.3 Napięcia na tle etnicznym i religijnym	ODBUDOWA																			
	ZAPOBIEGANIE																			
	PRZYGOTOWANIE																			
	REAGOWANIE																			

Zagrożenie i przypisany jemu scenariusz Faza ZK	Uczestnik		OSP / KP PSP	/KP / KPP	PSSE	PIW	PINB	GOPS	Placówki oświatowe	Zakłady opieki zdrowotnej / ratownictwo medyczne	Prokurator rejonowy	ABW	Pomioty zaopatrujące w wodę pitną, energię, ciepło i paliwa	Operatorzy telekomunikacyjni	Przewoźnicy kolejowi	IMGW	PIOŚ	PGW Wody Polskie/Nadzór Wodny Naktio nad Notecią	WIORIN	Media
	Starosta	WÓJT																		
<b>13.4 Obrót żywnością stanowiącą zagrożenie dla ludzi</b>	ZAPOBIEGANIE																			
	PRZYGOTOWANIE																			
	REAGOWANIE																			
	ODBUDOWA																			
<b>13.5 Obrót niebezpiecznymi produktami leczniczymi</b>	ZAPOBIEGANIE																			
	PRZYGOTOWANIE																			
	REAGOWANIE																			
	ODBUDOWA																			
<b>13.6 Obrót środkami zastępczymi i innymi substancjami psychoaktywnymi (tzw. dopalacze)</b>	ZAPOBIEGANIE																			
	PRZYGOTOWANIE																			
	REAGOWANIE																			
	ODBUDOWA																			
<b>16.7 Postępowanie z nieznaną substancją</b>	ZAPOBIEGANIE																			
	PRZYGOTOWANIE																			
	REAGOWANIE																			
	ODBUDOWA																			
<b>13.8. Trudności w dostępie do usług świadczonych przez podmioty ochrony zdrowia</b>	ZAPOBIEGANIE																			
	PRZYGOTOWANIE																			
	REAGOWANIE																			
	ODBUDOWA																			
<b>14.1 Wystąpienie w powietrzu wysokich stężeń pyłów i gazów</b>	ZAPOBIEGANIE																			
	PRZYGOTOWANIE																			
	REAGOWANIE																			
	ODBUDOWA																			
<b>14.2 Nielegalne gromadzenie substancji lub odpadów niebezpiecznych stanowiących zagrożenie dla ludzi i środowiska</b>	ZAPOBIEGANIE																			
	PRZYGOTOWANIE																			
	REAGOWANIE																			
	ODBUDOWA																			

Legenda:

 – podmiot wiodący;

 – podmiot współpracujący;

**c) Zestawienie sił i środków planowanych do wykorzystania w sytuacjach kryzysowych**

Bezpośrednio uruchamiający siły i środki	Siły	Środki	Czas	Ocena możliwości wykorzystania
Wójt	X	X	Zgodnie z procedurami	<ul style="list-style-type: none"> <li>– Akty prawa miejscowego, decyzje administracyjne wynikające z ustaw szczegółowych,</li> <li>– W sytuacji stanu nadzwyczajnego nałożenie decyzji w zakresie świadczeń osobistych i rzeczowych,</li> <li>– Wnioskowanie do Wojewody poprzez Starostę o przyznanie sił wojska lub przydzielenie osadzonych w aresztach,</li> <li>– Zgodnie z art. 26 pkt. 4 ustawy z dnia 26 kwietnia 2007 roku o zarządzaniu kryzysowym w ramach budżetu gminnego corocznie tworzy się rezerwę celową na realizację zadań własnych z zakresu zarządzania kryzysowego w wysokości nie mniejszej niż 0, 5% wydatków budżetu gminy, pomniejszoną o wydatki inwestycyjne, wydatki na wynagrodzenia i pochodne oraz wydatki na obsługę długu.</li> <li>– Sprzęt i materiały z magazynu przeciwpowodziowego</li> <li>– Elektroniczna baza danych sił i środków gminy Szydłowo <b>ARCUS2015_Net</b> umożliwiająca zbieranie, przechowywanie oraz analizę informacji dotyczących zasobów gmin w zakresie spraw związanych z bezpieczeństwem w sytuacjach kryzysowych.</li> </ul>
Komendant Policji	X	X	Zgodnie z planami operacyjnymi Policji	Zgodnie z PRZ i własnymi planami
Komendant Gminny OSP	X	X	Zgodnie z planem ratowniczym	Wykorzystanie jednostek straży zgodnie z PRZ
PSSE	X	X	Zgodnie z PRZ	W zakresie merytorycznego obszaru działania
PIW	X	X	Zgodnie z PRZ	W zakresie merytorycznego obszaru działania
PINB	X	X	Zgodnie z PRZ	W zakresie merytorycznego obszaru działania
MGOPS	X	X	Zgodnie z SPO	W zakresie merytorycznego obszaru działania
Zakłady opieki zdrowotnej / ratownictwo medyczne	X	X	Zgodnie z Wojewódzkim planem ratowniczym	W zakresie merytorycznego obszaru działania
Podmioty zaopatrujące w wodę pitną, energię, ciepło i paliwa	X	X	Zgodnie z własnymi planami	W zakresie merytorycznego obszaru działania
Operatorzy telekomunikacyjni	X	X	Zgodnie z własnymi planami	W zakresie merytorycznego obszaru działania
Inspektorat Ochrony Roślin i Nasiennictwa	X	X	Zgodnie z PRZ	W zakresie merytorycznego obszaru działań
PKP PLK SA	X	X	Zgodnie z własnymi planami	Zgodnie z PRZ i własnymi planami
IMGW	X	X	Zgodnie z własnymi planami	Zgodnie z własnymi planami i PRZ
Media	X	X	Zgodnie z PRZ	W zakresie merytorycznego obszaru działań



**d) Zadania określone planami działań krótkoterminowych, o których mowa w art. 92 ustawy z dnia 27 kwietnia 2001 roku – Prawo ochrony środowiska**

Zgodnie z art.92 ustawy z dnia 27 kwietnia 2001 r. Prawo ochrony środowiska (Dz.U. z 2017 r., poz.509, z późn.zm.) zadaniem planu działań krótkoterminowych jest redukcja nadmiernej emisji szkodliwych substancji do powietrza oraz ograniczenia skutków i czasu trwania zaistniałych przekroczeń.

Sejmik Województwa Wielkopolskiego podjął następujące uchwały:

- uchwała nr XXXIII/853/17 z dnia 24 lipca 2017 r. w sprawie określenia „Programu ochrony powietrza dla strefy wielkopolskiej w zakresie pyłu PM10, PM2,5 oraz B(a)P”;
- uchwała nr XXIX/565/12 z dnia 17 grudnia 2012 r. w sprawie „Programu ochrony powietrza dla strefy wielkopolskiej ze względu na ozon.

Powiat Pilski, w tym Gmina Szydłowo zaliczona została do strefy wielkopolskiej o kodzie PL3003 czyli obszaru stanowiącego pozostały obszar województwa wielkopolskiego.

Sposób postępowania organów, instytucji, podmiotów korzystających ze środowiska określa punkt planu działań krótkoterminowych (PDK) pn. Obowiązki organów administracji i podmiotów w celu realizacji zadań Planu, w którym zawarto między innymi tryb ogłaszania (**alerty**) działań krótkoterminowych.

Postępowanie w przypadku wystąpienia w powietrzu wysokich stężeń pyłów i gazów odbywa się zgodnie z procedurą PRK 14 - Postępowanie w przypadku zagrożenia dla środowiska.

## 2. Zespół przedsięwzięć na wypadek sytuacji kryzysowych

### a) Zadania w zakresie monitorowania zagrożeń

Uczestnik Zagrożenia	Podmiot monitorujący	Tryb pracy	Zakres informacji	Tryb raportowania i system wymiany informacji*	Kontakt dyżurny PCZK	System wymiany danych z KZK	Kontakt dyżurny WCZK	
Zagrożenia klimatyczne	IMGW	Całodobowo	Ostrzeżenia i alamy meteorologiczne oraz hydrologiczne (dane stanów wodowskazów, konieczność podjęcia ewakuacji i pomocy socjalno- bytowej)	Komunikaty zgodnie z rozporządzeniem (informacje z RZGW, PGW Wody Polskie oraz KP PSP)  Doraźny	784 069 152 67 210 93 84	telefon e-mail fax	61 854 99 00 722 323 037	
Epidemie	PSSE	W dni pracujące 8h, zagrożenie powoduje zmianę trybu pracy	Rodzaj choroby, miejsce wystąpienia	Doraźny	784 069 152 67 210 93 84	telefon e-mail fax		
Skażenia chemiczne	KP PSP	Całodobowo	Rodzaj uwolnionej substancji, obszar, miejsce zdarzenia, liczba szacunkowa osób poszkodowanych i zagrożonych	Doraźny	784 069 152 67 210 93 84	telefon e-mail fax		
Rozległe awarie systemów łączności i teleinformatycznych	Operatorzy telekomunikacyjni	Całodobowo	Miejsce awarii, czas usunięcia, przyczyny	Doraźny		telefon e-mail fax		
Ograniczenia lub przerwy w dostawach energii elektrycznej, gazu ziemnego, wody pitnej, ciepła i paliw	Przerwy w dostawach energii elektrycznej	Podmiot zaopatrujący w energię elektryczną	Całodobowo	Skala, zasięg, czas usunięcia awarii	Doraźny			
	Ograniczenia w dostawach gazu ziemnego w tym spowodowanych eksplozją nurociągu gazu ziemnego	Podmiot zaopatrujący w gaz ziemny / PSP	Całodobowo	Skala, zasięg, czas usunięcia awarii	Doraźny	telefon e-mail fax		
	Ograniczenia w dostawach paliw płynnych i stałych	PCZK	W dni pracujące 8h, zagrożenie powoduje zmianę trybu pracy	Występowanie zjawiska	Analiza sytuacji, raport dobowy	784 069 152 67 210 93 84	Nie dotyczy	987
	Ograniczenia w dostawach ciepła	Gmina	W dni pracujące 8h, zagrożenie powoduje zmianę trybu pracy	Skala, zasięg, czas usunięcia awarii	Doraźny		telefon e-mail fax	

Uczestnik Zagrozenia		Podmiot monitorujący	Tryb pracy	Zakres informacji	Tryb raportowania i system wymiany informacji*	Kontakt dyżurny PCZK	System wymiany danych z KZK	Kontakt dyżurny WCZK
	Ograniczenia w dostawach wody pitnej	Gmina/Miasto	W dni pracujące 8h, zagrożenie powoduje zmianę trybu pracy	Miejsce awarii/skażenia, czas usunięcia, przyczyny	Raportuje do PCZK	Sieć łączności kryzysowej	Poprzez PCZK	Sieć łączności kryzysowej
Pożary lasów		KP PSP	Całodobowo	Ostrzeganie i alarmowanie, podjęcie ewakuacji	Doraźny	Dyżurny KP PSP Piła	telefon e-mail fax	
Epizootie		PIW	W dni pracujące 8h, zagrożenie powoduje zmianę trybu pracy	Rodzaj choroby, miejsce wystąpienia	Doraźny	784 069 152 67 210 93 84	telefon e-mail fax	
Epifityzy		WIORiN	W dni pracujące 8h, zagrożenie powoduje zmianę trybu pracy	Rodzaj choroby lub organizmu szkodliwego, miejsce wystąpienia, sposób zwalczania	Doraźny	784 069 152 67 210 93 84	telefon e-mail fax	
Katastrofy komunikacyjne		KP PSP/ KPP/PRM	Całodobowo	Ilość osób rannych, zabitych, skutki pozostałe	Doraźny		telefon e-mail fax	
Katastrofy budowlane		KP PSP/ KPP/PRM	Całodobowo	Ilość osób rannych, zabitych, skutki pozostałe	Doraźny	784 069 152 67 210 93 84	telefon e-mail fax	
Zdarzenia radiacyjne	w skali kraju	Państwowa Agencja Atomistyki	Całodobowo	Wystąpienie skażenia na terenie kraju/województwa/powiatu	Doraźny		telefon e-mail fax	CEZAR 2219430
	w skali województwa	PSP	Całodobowo	Wystąpienie zdarzenia radiacyjnego na obszarze województwa/powiatu	Zgodnie z planem postępowania awaryjnego na wypadek zdarzeń radiacyjnych		telefon e-mail fax	PSP, SG
Zagrożenia terrorystyczne		KPP	Całodobowo	Ostrzeganie i alarmowanie, podjęcie ewakuacji i pomocy socjalno-bytowej, ilość osób rannych, zabitych, skutki pozostałe	Doraźny	Dyżurny KPP Piła	telefon e-mail fax	
Zagrożenia bezpieczeństwa publicznego		KPP	Całodobowo	Ostrzeganie i alarmowanie, podjęcie ewakuacji i pomocy socjalno-bytowej, ilość osób rannych, zabitych, skutki pozostałe	Doraźny	Dyżurny KPP Piła	telefon e-mail fax	
Zagrożenia dla środowiska		WIOŚ Delegatura w Pile	W dni pracujące 8h, zagrożenie powoduje zmianę trybu pracy	Rodzaj zagrożenia dla środowiska	Doraźny	WIOŚ Delegatura w Pile	telefon e-mail fax	

\* System wymiany informacji o zagrożeniach pomiędzy KZK a pozostałymi strukturami zarządzania kryzysowego odbywa się telefonicznie, pocztą elektroniczną.

**Procedury związane z monitorowaniem występujących zagrożeń szczególnych stosowane przez KZK określa poniższa tabela:**

Lp.	Procedura MZ lub PRK	Nazwa procedury	Uwagi
1.	MZ 1	Monitoring zagrożeń	
2.	PRK 12	Działania w sytuacji wystąpienia zdarzeń terrorystycznych	

**b) Tryb uruchamiania niezbędnych sił i środków, uczestniczących w realizacji planowanych przedsięwzięć na wypadek sytuacji kryzysowej**

Zagrożenia	Tryb uruchamiania sił i środków			
	Etap I	Etap II	Etap III	Etap IV
Zagrożenia klimatyczne	Uruchomienie służb ratowniczych	Uruchomienie sił i środków gminy	Wniosek o wprowadzenia stanu klęski żywiołowej	Wnioskowanie o odszkodowania i dotacje
Epidemie	Uruchomienie sił służb sanitarnych	Uruchomienie sił i środków Wójta Siły i środki zaplanowane w wojewódzkim planie działań na wypadek wystąpienia epidemii	Wniosek o wprowadzenia stanu klęski żywiołowej	Wniosek o wprowadzenia stanu wyjątkowego
Skażenia chemiczne	Uruchomienie sił służb ratowniczych	Uruchomienie sił i środków gminy	Wprowadzenie środków prawnych wynikających z Dekretu z 1953 r. o usuwaniu skutków klęsk żywiołowych	Wsparcie sił i środków wojewody siłami gminy. Wniosek o wprowadzenia stanu wyjątkowego
Rozległe awarie systemów łączności i teleinformatycznych	Działania podmiotów, odpowiedzialnych za zaopatrzenie mieszkańców w teleinformatyczne usługi żywotne	Monitoring skutków zagrożenia		
Ograniczenia lub przerwy w dostawach energii elektrycznej, gazu ziemnego, wody pitnej, ciepła i paliw	Działania podmiotów, organów odpowiedzialnych za zaopatrzenie mieszkańców w zasoby żywotne	Wniosek o wsparcie z rezerwy celowej z budżetu państwa	Uruchomienie wojewódzkiego planu ograniczeń w dostawach paliw	Realizacja procedur zarządzania kryzysowego / procedur reagowania kryzysowego
Pożary lasów	Siły i środki służb ratowniczych	Siły i środki gminy	Wniosek o wprowadzenie stanu klęski żywiołowej	Wniosek o odszkodowania i dotacje
Epizootie	Siły i środki Powiatowego Lekarza Weterynarii	Udział w działaniach Powiatowego Lekarza Weterynarii	Monitoring skutków zagrożenia	
Epifitozy	Siły i środki WIORiN	Monitoring skutków zagrożenia		
Katastrofy komunikacyjne	Uruchomienie sił służb ratowniczych	Uruchomienie sił i środków gminy	Wniosek o wsparcie z rezerwy celowej z budżetu państwa	Realizacja procedur zarządzania kryzysowego / procedur reagowania kryzysowego
Katastrofy budowlane	Uruchomienie sił służb ratowniczych	Uruchomienie sił i środków gminy	Wniosek o wsparcie z rezerwy celowej z budżetu państwa	Realizacja procedur zarządzania kryzysowego / procedur reagowania kryzysowego
Zdarzenia radiacyjne	Uruchomienie sił służb ratowniczych	Wprowadzenie działań interwencyjnych przez Wojewodę	Uruchomienie sił i środków Wójta Uruchomienie sił i środków powiatowych oraz podmiotów wydających preparaty jodowe	Wniosek o pokrycie kosztów działań interwencyjnych
Zagrożenia terrorystyczne	Siły i środki służb ratowniczych	Siły i środki gminy		
Zagrożenia bezpieczeństwa publicznego	Siły i środki służb ratowniczych	Siły i środki gminy	Wniosek o wsparcie z rezerwy celowej z budżetu państwa	Realizacja procedur zarządzania kryzysowego / procedur reagowania kryzysowego
Zagrożenia dla środowiska	Siły i środki służb ratowniczych	Siły i środki gminy	Monitoring skutków zagrożenia	

**c) Procedury reagowania kryzysowego, określające sposób postępowania w sytuacjach kryzysowych**

<b>Lp.</b>	<b>Numer PRK</b>	<b>Nazwa PRK</b>	<b>Wykonawca</b>
1.	PRK 1	Działania w sytuacji wystąpienia zagrożeń klimatycznych	KZK
2.	PRK 2	Postępowanie w czasie zagrożenia epidemicznego i epidemii	KZK/GZZK
3.	PRK 3	Działania w przypadku skażenia chemicznego	KZK
4.	PRK 4	Postępowanie w czasie rozległej awarii systemów łączności i teleinformatycznych	KZK
5.	PRK 5	Działania w przypadku ograniczeń lub przerw w dostawach energii elektrycznej, gazu ziemnego, wody pitnej, ciepła i paliw	KZK
6.	PRK 6	Działania w przypadku pożarów lasów	KZK
7.	PRK 7	Działania w sytuacji wystąpienia choroby zakaźnej zwierząt	KZK/GZZK
8.	PRK 8	Działania w sytuacji wystąpienia choroby zakaźnej roślin	KZK
9.	PRK 9	Działania w przypadku katastrofy komunikacyjnej	KZK/GZZK
10.	PRK 10	Działania w przypadku katastrofy budowlanej	KZK/GZZK
11.	PRK 11	Postępowanie w przypadku zdarzeń radiacyjnych	KZK
12.	PRK 12	Działania w sytuacji wystąpienia zdarzeń terrorystycznych	KZK/GZZK
13.	PRK 13	Postępowanie w przypadku zagrożenia bezpieczeństwa publicznego	KZK
14.	PRK 14	Postępowanie w przypadku zagrożenia dla środowiska	KZK

PRK - 1		PROCEDURA REAGOWANIA KRYZYSOWEGO			
		Treść zadania	Działania w sytuacji wystąpienia zagrożeń klimatycznych		
		Koordynator	Wójt		
		Wiodący	Wójt		
Współdziałający	KZK, GZZK oraz inne podmioty ujęte w siatce bezpieczeństwa				
Wykonał:	Urząd Gminy Szydłowo	Data opracowania:	23.10.2018	Data aktualizacji:	

- I. **Wejście:** Prawdopodobieństwo wystąpienia zagrożenia klimatycznego na terenie gminy
- II. **Wyjście:** Ustąpienie zagrożenia klimatycznego albo zakończenie likwidacji skutków jego wystąpienia
- III. **Cel zadania (opcjonalnie mierniki):** Określenie zasad i sposobów postępowania Wójta oraz podmiotów określonych w siatce bezpieczeństwa w przypadku wystąpienia zagrożenia klimatycznego.
- IV. **Warunki realizacji zadania:** Zadanie może być realizowane przy eskalacji zagrożenia oraz wzroście strat w mieniu, infrastrukturze oraz gospodarce. W przypadku zaistnienia zagrożenia ważne jest szybkie i efektywne ostrzeżenie i alarmowanie ludności.
- V. **Przebieg/koncepcja działania**

Lp.	Czynności do wykonania	Realizujący	Uwagi
<b>1</b>	<b>Prowadzenie monitoringu zagrożeń</b>		
1.1	Monitorowanie zagrożeń klimatycznych na podstawie komunikatów IMGW oraz informacji od służb i straży.	KZK	
<b>2.</b>	<b>Dystrybuowanie komunikatów ostrzegawczych o zagrożeniach</b>		
2.1	Przyjęcie komunikatu ostrzegawczego lub alarmowego z PCZK w zakresie 1,2 i 3 stopnia zagrożenia.	KZK	
2.2	Poinformowanie Wójta Gminy Szydłowo.	KZK	
2.3	Przekazywanie komunikatów dla 1,2 i 3 stopnia zagrożenia do służb i straży na administrowanym terenie.	KZK	poczta elektroniczna, faks, telefon
2.4	Bieżące monitorowanie sytuacji.	KZK	
<b>3.</b>	<b>Przebieg zdarzenia klimatycznych</b>		
3.1	W zależności od rodzaju wystąpienia zagrożenia hydrometeorologicznego podjęcie następujących działań: <b>PODPIOENIA LOKALNE SPOWODOWANE GWAŁTOWNYMI OPADAMI DESZCZU, ROZTOPAMI ŚNIEGU CZY ZATORAMI NA CIEKACH WODNYCH</b> – ustalenie obszarów zagrożonych, podtopionych w tym również tras komunikacyjnych,	KZK/Wójt/ KP/OSP/ Kierownik Referatu i Gospodarki Komunalnej	

Lp.	Czynności do wykonania	Realizujący	Uwagi
	<ul style="list-style-type: none"> <li>– wytypowanie tras zastępczych,</li> <li>– ustalenie ewentualnych ofiar, strat w mieniu,</li> <li>– ustalenie rejonów do ewakuacji mienia lub ludności,</li> <li>– zabezpieczenie mienia na terenach zagrożonych, z których ewakuowano ludność</li> <li>– ustalenie obszarów zagrożonych, podtopionych,</li> <li>– przygotowanie zestawienia dróg objazdowych i dojazdowych do miejsc zagrożonych,</li> <li>– postawienie w stan gotowości służb melioracyjnych oraz planowanych sił i środków technicznych, pomoc w organizacji drużyn ratowniczych przy współudziale Straży Pożarnej i Policji,</li> <li>– przygotowanie do dyspozycji magazynu przeciwpowodziowego,</li> <li>– kontrola i monitorowanie przepływów wód wielkich przy budowach hydrotechnicznych takich jak jazzy, zastawki, stopnie oraz przy budowach komunikacyjnych – mostach,</li> <li>– kontrola i ewidencjonowanie przepływu wielkich wód w rzekach,</li> <li>– monitoring zagrożeń hydrometeorologicznych w oparciu o dane IMiGW</li> <li>– dysponowanie odpowiednich sił i środków potrzebnych do wypompowywania wody z zalanych terenów, obiektów,</li> <li>– realizacja pozostałych zadań wynikających z rozwoju sytuacji przy tego typu katastrofie,</li> <li>– ewakuacja osób zagrożonych przy użyciu sprzętu pływającego,</li> <li>– udzielenie pomocy poszkodowanym.</li> </ul> <p><b><u>SILNE MROZY/INTENSYWNE OPADY ŚNIEGU</u></b></p> <ul style="list-style-type: none"> <li>– ustalenie obszarów zagrożonych,</li> <li>– ustalenie miejsc zagrożenia osób, pomoc przy ewakuacji ludzi i mienia,</li> <li>– wytypowanie tras zastępczych,</li> <li>– ustalenie ewentualnych ofiar,</li> <li>– zabezpieczenie ewakuowanego mienia jak i pozostawionego mienia,</li> <li>– współpraca z kierującym działaniami ratowniczymi i służbami medycznymi,</li> <li>– powiadomienie odpowiednich służb o potrzebie odcięcia mediów (gaz, prąd itp.),</li> <li>– zadysponowanie odpowiednich sił i środków w zależności od potrzeb,</li> <li>– realizacja zadań ratowniczych wynikających z zaistniałej sytuacji,</li> <li>– w zależności od potrzeb żądanie dysponowania odpowiednich sił i środków z gmin ościennych oraz sił i środków powiatowych,</li> <li>– w zależności od potrzeb żądanie informowanie i dysponowanie podmiotów oraz jednostek współdziałających,</li> <li>– realizacja działań ratowniczych oraz pomocniczych wynikających z rozwoju sytuacji na miejscu katastrofy,</li> </ul>	<p>WZMiUW/ NZOZ</p>	



Lp.	Czynności do wykonania	Realizujący	Uwagi
	<ul style="list-style-type: none"> <li>– udzielenie pomocy poszkodowanym.</li> <li><b><u>SILNE WIATRY/HURAGAN</u></b></li> <li>– ustalenie obszarów zagrożonych,</li> <li>– ustalenie miejsc zagrożenia osób, pomoc przy ewakuacji ludzi i mienia,</li> <li>– wytypowanie tras zastępczych,</li> <li>– ustalenie ewentualnych ofiar,</li> <li>– zabezpieczenie ewakuowanego mienia jak i pozostawionego mienia,</li> <li>– współpraca z kierującym działaniami ratowniczymi i służbami medycznymi,</li> <li>– powiadomienie odpowiednich służb o potrzebie odcięcia mediów (gaz, prąd itp.),</li> <li>– zadysponowanie odpowiednich sił i środków w zależności od potrzeb,</li> <li>– realizacja zadań ratowniczych wynikających z zaistniałej sytuacji,</li> <li>– w zależności od potrzeb żądanie dysponowania odpowiednich sił i środków z gmin ościennych oraz sił i środków powiatowych,</li> <li>– w zależności od potrzeb informowanie i dysponowanie podmiotów oraz jednostek współdziałających,</li> <li>– realizacja działań ratowniczych oraz pomocniczych wynikających z rozwoju sytuacji na miejscu katastrofy,</li> <li>– udzielenie pomocy poszkodowanym.</li> <li><b><u>SZUSZA I UPAŁY</u></b></li> <li>– określenie terenów zagrożonych pożarami,</li> <li>– przygotowanie wykazu budowli hydrotechnicznych (jazzy, zastawki) do piętrzenia wód na terenie zagrożonym,</li> <li>– postawienie w stan gotowości służb melioracyjnych oraz planowanych sił i środków technicznych do usuwania skutków suszy,</li> <li>– kontrola przepływu wód niskich w rzekach, kanałach i ciekach melioracji szczegółowej,</li> <li>– kontrola poziomu wód gruntowych na terenach zagrożonych,</li> <li>– dostarczenie za pomocą beczkowozów wody pitnej dla ludności,</li> <li>– dostarczenie wody dla zwierząt gospodarskich,</li> <li>– zabezpieczenie wody dla potrzeb bytowych danej społeczności,</li> <li>– wzmożenie czynności kontrolno-rozpoznawczych na terenach o bardzo dużym zagrożeniu pożarowym,</li> <li>– realizacja zadań wynikających z rozwoju sytuacji przy tego typu katastrofie, udzielenie pomocy poszkodowanym.</li> </ul>		
3.2	W zależności od rozwoju sytuacji klimatycznej zorganizowanie posiedzenia GZZK na polecenie Wójta, zgodnie z procedurą MZ 3.	Wójt	

Lp.	Czynności do wykonania	Realizujący	Uwagi
3.3	Wystąpienie do Starosty z wnioskiem w sprawie wsparcia siłami i środkami powiatu oraz o użycie sił i środków wojska.	Wójt	
3.4	W przypadku eskalacji zjawisk przekraczających możliwości przeciwdziałania skutkom zjawisk w normalnym stanie prawnym Wójt wnioskuję do Wojewody za pośrednictwem Starosty o wprowadzenie stanu klęski żywiołowej, zgodnie z procedurą MZ 6.	Wójt	
3.5	Ocenianie i dokumentowanie strat, zgodnie z procedurą PRK 19.	KZK	

**VI. Budżet zadania:** Niniejsze zadanie z zakresu zarządzania kryzysowego jest zadaniem własnym gminy i będzie realizowane w ramach własnego budżetu oraz zgodnie z budżetem podmiotów z siatki bezpieczeństwa.

**VII. Podstawy prawne działań:**

1.	Ustawa z dnia 8 marca 1990 r. o samorządzie gminnym.
2.	Ustawa z dnia 26 kwietnia 2007 r. o zarządzaniu kryzysowym.
3.	Ustawa z dnia 18 kwietnia 2002 r. o stanie klęski żywiołowej.
4.	Ustawa z dnia 18 lipca 2001 r. Prawo wodne.
5.	Rozporządzenie Ministra Środowiska z dnia 22 sierpnia 2007 r. w sprawie podmiotów, którym państwowa służba hydrologiczno-meteorologiczna i państwowa służba hydrogeologiczna są obowiązane przekazywać ostrzeżenia, prognozy, komunikaty i biuletyny oraz sposobu i częstotliwości ich przekazywania.

PROCEDURA REAGOWANIA KRYZYSOWEGO				
<b>PRK – 2</b>	<b>Treść zadania</b>	<b>Postępowanie w czasie zagrożenia epidemicznego i epidemii</b>		
	<b>Koordynator</b>	Wójt		
	<b>Wiodący</b>	Państwowy Powiatowy Inspektor Sanitarny		
	<b>Współdziałający</b>	KZK, GZZK oraz inne podmioty ujęte w siatce bezpieczeństwa		
<b>Wykonał:</b>	Urząd Gminy Szydłowo	<b>Data opracowania:</b>	23.10.2018	<b>Data aktualizacji:</b>

I. **Wejście:** Stwierdzenie zachorowań powodujących zagrożenie epidemiologiczne.

II. **Wyjście:** Odwołanie zagrożenia epidemiologicznego lub stanu epidemii.

III. **Cel zadania (opcjonalnie mierniki):** Określenie zasad postępowania w czasie wprowadzenia stanu zagrożenia epidemicznego lub stanu epidemii.

IV. **Warunki realizacji zadania:** Zadanie realizowane przy dużej ilości informacji o podejrzeniu lub stwierdzeniu zachorowań na chorobę zakaźną. Szybkie i efektywne podejmowanie decyzji w celu zapobieżenia szerzeniu się zakażeń lub chorób zakaźnych.

V. **Przebieg/koncepcja działania**

Lp.	Czynności do wykonania	Realizujący	Uwagi
1	<b>Ogłoszenie stanu zagrożenia epidemicznego lub epidemii</b>		
1.1	Zgłoszenie Wojewódzkiemu Inspektorowi Sanitarnemu faktu wzrostu zachorowań, podejrzenia epidemicznego lub zaistnienia zagrożenia epidemii, bądź wystąpienia choroby o wysokiej zjadliwości na terenie gminy/powiatu.	PPIS	
1.2	Uzyskanie od Państwowego Powiatowego Inspektora Sanitarnego lub od PCZK informacji o zamiarze wprowadzenia stanu epidemii lub zagrożenia epidemicznego.	KZK	
1.3	Przekazanie informacji Wójtowi, a także zwołanie posiedzenia GZZK, zgodnie z procedurą MZ 3.	KZK	Po decyzji Wójta
1.4	<b>Rozwinięcie GZZK, zgodnie z procedurą MZ 4.</b>	<b>GZZK, PPIS</b>	
1.5	Przyjęcie rozporządzenia Wojewody i przekazanie informacji ludności - ogłoszenie aktów prawnych dotyczących danej sytuacji w sposób zwyczajowo przyjęty, zgodnie z procedurą MZ 17.	KZK	
1.6	Bieżące informowanie obywateli o obowiązkach wynikających z rozporządzenia.	KZK	
2	<b>Organizacja GZZK na wypadek działań podczas epidemii</b>		
2.1	Decyzja o uruchomieniu całodobowego funkcjonowania GZZK, zgodnie z procedurą MZ 3.	Wójt, KZK	W zależności od rodzaju i skali epidemii
2.2	Przekazywanie Wojewódzkiemu Inspektorowi Sanitarnemu oraz Wojewodzie informacji o bieżącej sytuacji epidemiologicznej.	PPIS	

Lp.	Czynności do wykonania	Realizujący	Uwagi
2.3	<p>Udział w realizacji zadań wynikających z rozporządzenia Wojewody lub ministra właściwego do spraw zdrowia, ogłaszającego stan zagrożenia epidemicznego lub epidemii. Zadania mogą polegać na:</p> <ul style="list-style-type: none"> <li>– czasowym ograniczeniu w ruchu osobom,</li> <li>– czasowym ograniczeniu funkcjonowania określonych instytucji lub zakładów pracy,</li> <li>– zakazie organizowania widowisk, zgromadzeń i innych skupisk ludności,</li> <li>– obowiązku wykonywania określonych zabiegów sanitarnych i szczepień ochronnych,</li> <li>– nakazie udostępnienia nieruchomości, lokali, terenów i dostarczania środków transportu do działań przeciwepidemicznych,</li> <li>– czasowym ograniczeniu lub zakazie obrotu i używania przedmiotów i artykułów spożywczych.</li> </ul>	Wójt, PPIS, Policja, PZD, służby straże, inspekcje, inne podmioty	
2.4	Realizowanie innych zaleceń Wojewody lub ministra właściwego do spraw zdrowia.	Wójt PPIS, Policja, PZD, służby straże, inspekcje, inne podmioty	
2.5	Bieżące prowadzenie monitoringu sytuacji epidemiologicznej.	PPIS, PLW, PCZK, KZK	
2.6	Informowanie ludności – pozostawanie w bezpośrednim kontakcie z lokalnymi środkami masowego przekazu w celu przekazywania społeczeństwu informacji na temat prowadzonych działań przeciwepidemicznych i upowszechniania informacji dotyczących stosowania odpowiednich rygorów, zgodnie z procedurą MZ 2.	KZK/podinspektor ds. promocji	
2.7	Zorganizowanie całodobowego punktu informacyjnego dla ludności, zgodnie z procedurą MZ 16.	KZK/ Sekretarz Gminy	
2.8	Zorganizowanie konferencji prasowej z udziałem Państwowego Powiatowego Inspektora Sanitarnego.	PCZK	
3	<b>Kierowanie osób do pracy przy zwalczaniu epidemii</b>		
3.1	Wystąpienie do Wojewody poprzez Starostę z wnioskiem o skierowanie sił i środków do zwalczania epidemii.	Wójt	Zdarzenie rozpoczynające procedurę
3.2	Realizacja decyzji Wojewody.	Wójt	
4	<b>Uruchomienie miejsc kwarantanny</b>		
4.1	Po otrzymaniu decyzji od Wojewody wyłączenie części poradni lekarza rodzinnego przeznaczonej dla izolacji chorych, pełna mobilizacja personelu medycznego (przy wykorzystaniu własnych planów oraz procedur).	Poradnie Lekarzy Rodzinnych	
4.2	Wdrożenie procedur ochrony personelu oraz polityki kontroli zakażeń.	Poradnie Lekarzy Rodzinnych	
4.3	Wdrożenie rutynowego systemu bezpieczeństwa postępowania z materiałem	Poradnie Lekarzy	

Lp.	Czynności do wykonania	Realizujący	Uwagi
	diagnostycznym pobranym od pacjentów.	Rodzinnych	
4.4	Organizowanie transportu osób skierowanych do izolacji lub kwarantanny do wyznaczonych miejsc.	GZZK, PPIS	
5.	<b>Przyjęcie sprzętu z rezerw państwowych na wypadek epidemii</b>		
5.1	Wniosek do Wojewody poprzez Starostę o skierowanie rezerw państwowych w zakresie sprzętu przeciwepidemicznego.	Wójt	
5.2	Przyjęcie informacji o uruchomieniu na rzecz Wójta określonej ilości sprzętu z rezerw państwowych przeznaczonych do zwalczania epidemii (z podaniem miejsca odbioru, wagi, sposobu zapakowania, formy odbioru, rodzaju transportu itp.)	KZK	Forma pisemna
5.3	Podjęcie decyzji w zakresie formy odbioru sprzętu transportem ciężarowym, siłami wynajętej firmy komercyjnej.	KZK	
5.4	Wyznaczenie pracownika upoważnionego pisemnie do odbioru rezerw państwowych.	GZZK	Upoważnienie podpisane przez Wójta, zarejestrowane w rejestrze upoważnień
5.5	Skierowanie samochodu transportowego po odbiór sprzętu wraz z wyznaczonym pracownikiem upoważnionym do odbioru rezerw.	Wójt	
5.6	Przewiezienie sprzętu i przekazanie sprzętu za pokwitowaniem – bezpośrednio przeładunek dokonywany jest tym samym transportem, który został wysłany po jego odbiór.	Upoważniona osoba	
5.7	Bieżące monitorowanie sytuacji do czasu odwołania zagrożenia.	KZK	
6	<b>Finansowanie kosztów świadczeń w czasie epidemii</b>		
6.1	Wystawienie noty księgowej – na podstawie faktur i przesłanie do Wojewody.	Skarbnik Gminy/kierownik Referatu Finansowego	

VI. **Budżet zadania:** Niniejsze zadanie z zakresu zarządzania kryzysowego jest zadaniem własnym gminy i będzie realizowane w ramach własnego budżetu oraz zgodnie z budżetem podmiotów z siatki bezpieczeństwa.

VII. Podstawy prawne działania:	
1	Ustawa z dnia 5 grudnia 2008 r. o zapobieganiu oraz zwalczaniu zakażeń i chorób zakaźnych u ludzi
2	Rozporządzenie Ministra Zdrowia z dnia 27 maja 2010 r. w sprawie sposobu dokumentowania realizacji działań zapobiegających szerzeniu się zakażeń i chorób zakaźnych oraz warunki i okres przechowywania tej dokumentacji
3	Rozporządzenie Ministra Zdrowia z dnia 18 maja 2010 r. w sprawie sposobu prowadzenia rejestru zakażeń i zachorowań na chorobę zakaźną oraz zgonów spowodowanych zakażeniem lub chorobą zakaźną, ich podejrzeń, przypadków stwierdzenia dodatniego wyniku badania laboratoryjnego oraz wzorów i terminów przekazywania raportów zawierających te informacje
4	Rozporządzenie Ministra Zdrowia z dnia 15 stycznia 2013 r. w sprawie współdziałania między organami Państwowej Inspekcji Sanitarnej, Inspekcji Weterynaryjnej oraz Inspekcji Ochrony Środowiska w zakresie zwalczania zakażeń i chorób zakaźnych, które mogą być przenoszone ze zwierząt na ludzi lub z ludzi na zwierzęta
5	Rozporządzenie Ministra Zdrowia z dnia 29 września 2011 r. w sprawie trybu zawierania umów w celu realizacji zadań z zakresu ochrony zdrowia publicznego przed zakażeniami i chorobami zakaźnymi oraz sposobu ich finansowania
6	Ustawa z dnia 18 kwietnia 2002r. o stanie klęski żywiołowej.
7	Ustawa z dnia 26 kwietnia 2006 r. o zarządzaniu kryzysowym.

<b>PRK – 3</b>	<b>PROCEDURA REAGOWANIA KRYZYSOWEGO</b>			
	<b>Treść zadania</b>	<b>Działania w przypadku wystąpienia skażenia chemicznego</b>		
	<b>Koordynator</b>	Wójt		
	<b>Wiodący</b>	Komendant Powiatowy PSP w Pile /Wojewódzki Inspektorat Ochrony Środowiska Delegatura w Pile		
	<b>Współdziałający</b>	KZK, GZZK oraz inne podmioty ujęte w siatce bezpieczeństwa		
<b>Wykonał:</b>	Urząd Gminy Szydłowo	<b>Data opracowania:</b>	24.10.2018	<b>Data aktualizacji:</b>

I. **Wejście:** Wystąpienie skażenia chemicznego.

II. **Wyjście:** Podjęcie działań i zastosowanie środków niezbędnych do usunięcia awarii i jej skutków, określając w szczególności związane z tym obowiązki organów administracji i podmiotów korzystających ze środowiska.

III. **Cel zadania (opcjonalnie mierniki):** Określenie zasad postępowania w przypadku wystąpienia skażenia chemicznego.

IV. **Warunki realizacji zadania:** Zadania realizowane w nieprzewidywalnych warunkach rozwoju zagrożenia., gdzie będzie znaczna liczba poszkodowanych i znaczne straty w infrastrukturze i gospodarce.

V. **Przebieg/koncepcja działania**

Lp.	Czynności do wykonania	Realizujący	Uwagi
<b>1</b>	<b>Podjęcie działań przez Wójta w związku z wystąpieniem skażenia chemicznego</b>		
1.1	Powzięcie oficjalnego potwierdzenia wystąpienia skażenia chemicznego i zgłoszonej przez Komendanta Powiatowego PSP lub Wojewódzkiego Inspektora Ochrony Środowiska.	KZK	Jeśli zagrożenie dotyczy wyłącznie obszaru gminy
<b>1.2</b>	Poinformowanie o wystąpieniu zdarzenia Wójta.	KZK	
1.3	Poinformowanie o zdarzeniu Komendanta Policji i Państwowego Powiatowego Inspektora Sanitarnego.	KZK	telefonicznie
1.4	Przyjęcie informacji od WIOŚ i KP PSP o podejmowanych dotychczas działaniach i zastosowanych środkach niezbędnych do usunięcia powstałego zagrożenia.	KZK	
1.5	Zorganizowanie posiedzenia alarmowego GZZK, zgodnie z procedurą MZ 3.	KZK	W zależności od decyzji Wójta skład zespołu może zostać poszerzony
1.6	Prowadzenie ścisłej współpracy z podmiotami ratowniczymi.	KZK/GZZK	
1.7	Realizacja zaleceń Wojewody w zakresie wykonywania obowiązków nałożonych w myśl art. 246 ust. 1 ustawy prawo ochrony środowiska.	KZK/GZZK	
1.8	Ocena rozmiarów powstałego zdarzenia i prognozowanie jego rozwoju.	KZK/ inspektor ds. ochrony środowiska	
1.9	Bieżące informowanie Wójta oraz Starosty o przebiegu sytuacji i realizacji zaleceń.	KZK	

Lp.	Czynności do wykonania	Realizujący	Uwagi
1.10	Na wniosek Wójta wystąpienie do Wojewody poprzez Starostę o wsparcie siłami i środkami województwa lub użycie sił wojska.	KZK/GZZK	
2	<b>Powiadomienie Wojewody o wystąpieniu skażenia chemicznego</b>		
2.1	Przygotowanie i przekazanie wstępnej informacji dla Wojewody poprzez Starostę o wystąpieniu skażenia chemicznego i podjętych działaniach.	KZK	Telefonicznie lub pisemnie
2.2	Stosownie do przebiegu akcji ratowniczej – okresowe przekazywanie Wojewodzie informacji o przebiegu usuwania awarii i jej skutków, w tym informacji o zakończeniu likwidacji jej skutków – formie pisemnej.	KZK/PCZK	Na bieżąco
3.	<b>Skażenie chemiczne w skutek awaria w transporcie</b>		
3.1	Otrzymanie informacji o awarii w transporcie.	KZK	
3.2	Powiadomienie - w zależności od rodzaju awarii – odpowiednich służb: KP PSP, KP, PRM, PSSE, WIOŚ zgodnie z procedurą MZ 2.	KZK	
3.3	Powiadomienie Wójta oraz PCZK o zaistniałym zdarzeniu.	KZK	
3.4	Powiadomienie mediów o utrudnieniach w ruchu drogowym lub kolejowym zgodnie z procedurą MZ 2.	KZK/inspektor ds. promocji / Kierownik Referatu Gospodarki Komunalnej	
3.5	Przygotowanie komunikatów dotyczących np. objazdów, zasad zachowania się itp. oraz ich rozpowszechnienie zgodnie z procedurą MZ 2.	KZK/Kierownik Referatu Gospodarki Komunalnej	
3.6	Ciągła współpraca ze służbami ratowniczymi.	KZK	
3.7	Monitorowanie rozwoju sytuacji.	KZK	
3.8	Zwołanie GZZK w zależności od rozwoju sytuacji zgodnie z procedurami MZ 3 i MZ 4.	KZK	Na polecenie Wójta
3.9	Bieżące informowanie społeczeństwa zgodnie z procedurą MZ 2.	KZK/inspektor ds. promocji	
4	<b>Skażenie chemiczne w skutek uszkodzenie gazociągu</b>		
4.1	Otrzymanie informacji o uszkodzeniu gazociągu.	KZK	
4.2	Powiadomienie odpowiednich służb: KP PSP, KP, PRM, WIOŚ, PINB, kierownictwo urzędu, PCZK, zgodnie z procedurą MZ 2.	KZK	
4.3	Zwołanie GZZK oraz rozwinięcie GZZK zgodnie z procedurami MZ 3 i MZ 4.	Wójt/ GZZK	
4.4	Zorganizowanie spotkania z udziałem mediów.	KZK/podinspektor ds. promocji	
4.5	Zabezpieczenie logistyczne poszkodowanej ludności.	KZK	
4.6	Monitorowanie sytuacji – współpraca z właściwymi służbami zgodnie z procedurą MZ 1.	KZK	
4.7	Cykliczne organizowanie spotkań z mediami.	KZK/ podinspektor ds. promocji	
4.8	Przygotowanie projektów ogłoszeń, komunikatów, informacji.	KZK	



Lp.	Czynności do wykonania	Realizujący	Uwagi
4.9	Bieżąca analiza zaistniałej sytuacji/zdarzenia.	GZZK/KZK	
4.10	Szacowanie strat i szkód zgodnie z PRK 19.	Komisja powołana przez Wójta	

**VI. Budżet zadania:** Niniejsze zadanie z zakresu zarządzania kryzysowego jest zadaniem własnym gminy i będzie realizowane w ramach własnego budżetu oraz zgodnie z budżetem podmiotów z siatki bezpieczeństwa.

**VII. Podstawy prawne działań:**

1.	Ustawa z dnia 27 kwietnia 2001 r. Prawo ochrony środowiska
2.	Ustawa z dnia 26 kwietnia 2007 r. o zarządzaniu kryzysowym.
3.	Ustawa z dnia 24 sierpnia 1991 r. o ochronie przeciwpożarowej.

<b>PRK – 4</b>	<b>PROCEDURA REAGOWANIA KRYZYSOWEGO</b>			
	<b>Treść zadania</b>	<b>Działania w przypadku rozległych awarii systemów łączności i teleinformatycznych</b>		
	<b>Koordynator</b>	Wójt		
	<b>Wiodący</b>	Operatorzy telekomunikacyjni		
	<b>Współdziałający</b>	GZZK oraz inne podmioty ujęte w siatce bezpieczeństwa		
<b>Wykonał:</b>	Urząd Gminy Szydłowo	<b>Data opracowania:</b>	25.10.2018	<b>Data aktualizacji:</b>

I. **Wejście:** Wystąpienie awarii systemów łączności i telekomunikacyjnych

II. **Wyjście:** Podjęcie działań i zastosowanie środków niezbędnych do usunięcia awarii .

III. **Cel zadania (opcjonalnie mierniki):** Określenie zasad postępowania w przypadku awarii systemów łączności i teleinformatycznych.

IV. **Warunki realizacji zadania:** Utrudniony dostęp do informacji i usług dla obywateli.

V. **Przebieg/koncepcja działania**

Lp.	Czynności do wykonania	Realizujący	Uwagi
<b>1</b>	<b>Podejmowanie działań przez Wójta w związku z wystąpieniem awarii sieci teleinformatycznych i łączności</b>		
1.1	Powzięcie oficjalnego potwierdzenia wystąpienia awarii systemów łączności przez operatorów telekomunikacyjnych	KZK	
1.2	Poinformowanie o wystąpieniu awarii Wójta.	KZK	
1.3	Poinformowanie o zdarzeniu Komendanta Policji i Komendanta Powiatowej PSP	KZK	
1.4	Przyjęcie informacji od operatorów teleinformatycznych o podjętych działaniach w celu usunięcia awarii	KZK	
1.5	Zorganizowanie posiedzenia alarmowego GZZK, zgodnie z procedurą MZ 3.	KZK	W zależności od decyzji Wójta skład zespołu może zostać poszerzony
1.6	Prowadzenie ścisłej współpracy z podmiotami ratowniczymi.	KZK/GZZK	
1.7	Ocena rozmiarów powstałego zdarzenia i prognozowanie jego rozwoju.	KZK	
1.8	Bieżące informowanie Wójta oraz Starosty o przebiegu sytuacji.	KZK	
1.9	Bieżące informowanie społeczeństwa zgodnie z procedurą MZ 2.	KZK	
<b>2</b>	<b>Powiadomienie Wojewody o awarii systemów łączności i sieci teleinformatycznej</b>		
2.1	Przygotowanie i przekazanie wstępnej informacji dla Wojewody poprzez Starostę o wystąpieniu awarii systemów łączności i sieci teleinformatycznych oraz podjętych działaniach.	KZK	

Lp.	Czynności do wykonania	Realizujący	Uwagi
2.2	Stosownie do przebiegu akcji ratowniczej – okresowe przekazywanie Wojewodzie informacji o przebiegu usuwania awarii i jej skutków, w tym informacji o zakończeniu likwidacji jej skutków – formie pisemnej.	KZK/PCZK	Na bieżąco

**VI. Budżet zadania:** Niniejsze zadanie z zakresu zarządzania kryzysowego jest zadaniem własnym gminy i będzie realizowane w ramach własnego budżetu oraz zgodnie z budżetem podmiotów z siatki bezpieczeństwa.

**VII. Podstawy prawne działań:**

1.	Ustawa z dnia 8 marca 1990 r. o samorządzie gminnym
2.	Ustawa z dnia 26 kwietnia 2007 r. o zarządzaniu kryzysowym
3.	Ustawa z dnia 18 lipca 2002 r. o świadczeniu usług drogą elektroniczną.
4.	Ustawa z dnia 29 sierpnia 1997 r. o ochronie danych osobowych
5.	Ustalenia wewnętrzne.

<b>PRK – 5</b>	<b>PROCEDURA REAGOWANIA KRYZYSOWEGO</b>			
	<b>Treść zadania</b>	Działania w przypadku ograniczeń lub przerw w dostawach energii elektrycznej, gazu ziemnego, wody pitnej, ciepła i paliw		
	<b>Koordynator</b>	Wójt		
	<b>Wiodący</b>	Podmioty zaopatrujące w wodę pitną, energię, ciepło i paliwa.		
<b>Współdziałający</b>	KZK, GZZK oraz inne podmioty ujęte w siatce bezpieczeństwa			
<b>Wykonał:</b>	Urząd Gminy Szydłowo	<b>Data opracowania:</b>	25.10.2018	<b>Data aktualizacji:</b>

- I. Wejście:** Trudności w dostawach energii elektrycznej, gazu ziemnego, wody pitnej oraz ciepła i paliw negatywnie oddziałujące na funkcjonowanie gminy lub gospodarkę, ochronę życia i zdrowia oraz bezpieczeństwo obywateli
- II. Wyjście:** Zniesienie ograniczeń lub przywrócenie dostaw energii elektrycznej, gazu ziemnego, wody pitnej, ciepła i paliw.
- III. Cel zadania (opcjonalnie mierniki):** Określenie sposobu działania w przypadku ograniczeń lub przerw w dostawach energii elektrycznej, gazu ziemnego, wody pitnej, ciepła i paliw.
- IV. Warunki realizacji zadania:** Rosnące niezadowolenie społeczne spowodowane wystąpieniem zagrożenia wymusza wprowadzenie szybkich działań interwencyjnych przyczyniających się do zahamowania rozprzestrzeniania się kryzysu.
- V. Przebieg/koncepcja działania**

Lp.	Czynności do wykonania	Realizujący	Uwagi
<b>1</b>	<b>Działania w przypadku ograniczeń lub przerw w dostawach energii elektrycznej</b>		
1.1	Przyjęcie informacji o awarii sieci energetycznej mogącej mieć negatywny wpływ na funkcjonowanie administracji oraz bezpieczeństwo ludności.	KZK	
1.2	Poinformowanie o zdarzeniu Wójta.	KZK	
1.3	Przekazanie informacji o zdarzeniu do PCZK w Pile	KZK	
1.4	W przypadku zdarzeń wymagających wsparcia służb ratowniczych zwołanie posiedzenia GZZK (zgodnie z MZ 3 i MZ 4). Dalsze działania zgodnie z podjętymi decyzjami	Wójt/ KZK/GZZK	
1.5	Bieżące monitorowanie, ostrzeganie i alarmowanie ludności zgodnie z procedurą MZ 2 w razie konieczności uruchomienie punktu informacyjnego dla ludności zgodnie z MZ 16.	Wójt/ KZK/ Rzecznik prasowy	
<b>2</b>	<b>Działania w przypadku ograniczeń lub przerw w dostawach gazu ziemnego</b>		
2.1	Przyjęcie informacji o awarii gazociągu mogącej mieć negatywny wpływ na funkcjonowanie administracji oraz bezpieczeństwo ludności.	KZK	
2.2	Poinformowanie o zdarzeniu Wójta	KZK	
2.3	Poinformowanie o zdarzeniu PCZK	KZK	
2.4	W przypadku zdarzeń wymagających wsparcia służb ratowniczych zwołanie posiedzenia GZZK (zgodnie z MZ 3 i MZ 4). Dalsze działania zgodnie z podjętymi decyzjami	Wójt/ KZK/ GZZK	

Lp.	Czynności do wykonania	Realizujący	Uwagi
2.5	Współpraca ze służbami i ekspertami z zakresu gazownictwa.	Wójt	
2.6	Upowszechnienie wśród społeczeństwa sposobów ograniczania zagrożeń i zasad bezpiecznego korzystania z gazu zgodnie z MZ 2 oraz prowadzenie komunikacji społecznej urzędu w przypadku wystąpienia sytuacji kryzysowej zgodnie z MZ16.	Wójt/ KZK/ Rzecznik Prasowy- insp.ds.promocji	
3	<b>Działania w przypadku ograniczeń lub przerw w dostawach wody pitnej w tym działania w przypadku wystąpienia awarii (skażenia) wodociągu.</b>		
3.1	Otrzymanie informacji o przerwach w dostawach wody pitnej.	KZK	
3.2	Powołanie Gminnego Zespołu Zarządzania Kryzysowego.	Wójt/ KZK	
3.3	Przekazanie informacji mieszkańcom o przerwach w dostawach wody pitnej, w sposób zwyczajowo przyjęty, zgodnie z procedura MZ 2.	KZK/Referat Gospodarki Komunalnej w Urzędzie Gminy	
3.4	Działania związane z zabezpieczeniem mieszkańców w wodę pitną w razie potrzeby organizacja zastępczych punktów poboru wody.	KZK/ Referat Gospodarki Komunalnej w Urzędzie Gminy	
3.5	Przeprowadzenie działań w celu przywrócenia dostaw wody pitnej.	KZK/ Referat Gospodarki Komunalnej w Urzędzie Gminy	
3.6	Badanie jakości wody w zakresie parametrów mikrobiologicznych i fizyko – chemicznych.	PPIS	
3.7	Przekazanie informacji o właściwej jakości wody oraz usunięciu ograniczeń w dostawach.	KZK/ Referat Gospodarki Komunalnej w Urzędzie Gminy	
3.8	Uruchomienie dostawy wody.	Referat Gospodarki Komunalnej w Urzędzie Gminy	
4.	<b>Działania w sytuacji wprowadzenia ograniczeń w zakresie obrotu paliwami i zmniejszenia zużycia paliw</b>		
4.1	Przyjęcie informacji o nieprawidłowościach w bezpieczeństwie i zaopatrywaniu ludność w produkty pierwszej potrzeby (paliwo)	KZK	
4.2	Poinformowanie o sytuacji Wójta.	KZK	
4.3	Przekazanie meldunku o sytuacji do PCZK.	KZK	
4.4	Zwołanie posiedzenia GZZK.	Wójt/ GZZK/ KZK	
4.5	Przyjęcie informacji o wprowadzeniu działań na terenie kraju, województwa lub powiatu.	KZK	
4.6	Przekazanie do publicznej wiadomości aktów prawnych wydanych przez Radę Ministrów lub Wojewodę przekazanych za pośrednictwem PCZK dotyczące wprowadzenia działań interwencyjnych zgodnie z MZ 2	KZK// Rzecznik Prasowy- insp.ds.promocji	

Lp.	Czynności do wykonania	Realizujący	Uwagi
4.7	Podpisanie porozumienia z Wojewodą Wielkopolskim dotyczącego dystrybucji upoważnień na administrowanym terenie	Wójt	
4.8	Odbiór druków upoważnień ze Starostwa Powiatowego w Pile	Upoważnieni pracownicy gminy	
4.9	Prowadzenie ewidencji druków upoważnień i ich dystrybucja uprawnionym odbiorcom oraz rozliczanie wydanych upoważnień	Upoważnieni pracownicy gminy	
4.10	Realizacja zadań kontrolnych oraz opracowanie i przesłanie w terminie do 5 dnia każdego miesiąca do Wielkopolskiego Urzędu w Poznaniu uwag i spostrzeżeń z prowadzonych działań kontrolnych za miesiąc poprzedni.	Wójt	

**VI. Budżet zadania:** Niniejsze zadanie z zakresu zarządzania kryzysowego jest zadaniem własnym gminy i będzie realizowane w ramach własnego budżetu oraz zgodnie z budżetem podmiotów z siatki bezpieczeństwa.

**VII. Podstawy prawne działań:**

1.	Ustawa z dnia 8 marca 1990 r. o samorządzie gminnym
2.	Ustawa z dnia 26 kwietnia 2007 r. o zarządzaniu kryzysowym
3.	Ustawa z dnia 10 kwietnia 1997 r. Prawo energetyczne
4.	Ustawa z dnia 16 lutego 2007 r. o zapasach ropy naftowej, produktów naftowych i gazu ziemnego oraz zasadach postępowania w sytuacjach zagrożenia bezpieczeństwa paliwowego państwa i zakłóceniach na rynku naftowym
5.	Rozporządzenie Ministra Gospodarki z dnia 24 kwietnia 2007 r. w sprawie organów uprawnionych do wydania odbiorcom upoważnień do zakupu paliw oraz wzorów tych uprawnień
6.	Rozporządzenie Ministra Gospodarki z dnia 21 lipca 2015 r. w sprawie szczegółowego sposobu obniżania ilości zapasów obowiązkowych ropy naftowej lub paliw
7.	Plan wprowadzenia ograniczeń w zakresie obrotu paliwami i zmniejszenia zużycia paliw w województwie wielkopolskim.
8.	Ustawa z dnia 14 marca 1985 r. o Państwowej Inspekcji Sanitarnej
9.	Ustawa z dnia 7 czerwca 2001 r. o zbiorowym zaopatrzeniu w wodę i zbiorowym odprowadzaniu ścieków

<b>PRK – 6</b>	<b>PROCEDURA REAGOWANIA KRYZYSOWEGO</b>			
	<b>Treść zadania</b>	<b>Działania w przypadku dużych pożarów lasów.</b>		
	<b>Koordynator</b>	Wójt		
	<b>Wiodący</b>	Komendant Powiatowej PSP w Pile		
	<b>Współdziałający</b>	KZK, GZZK oraz inne podmioty ujęte w siatce bezpieczeństwa		
<b>Wykonał:</b>	Urząd Gminy Szydłowo	<b>Data opracowania:</b>	25.10.2018	<b>Data aktualizacji:</b>

I. **Wejście:** Zdarzenie i prośba o pomoc ze strony organu prowadzącego działania.

II. **Wyjście:** Zakończenie akcji ratunkowej.

III. **Cel zadania (opcjonalnie mierniki):** Koordynacja działań służb i straży bez wpływania na działania ratownicze.

IV. **Warunki realizacji zadania:** Może dojść do nieprzewidzianej eskalacji zagrożenia, powodującej dużą liczbę poszkodowanych i znaczne straty w infrastrukturze.

V. **Przebieg/koncepcja działania**

Lp.	Czynności do wykonania	Realizujący	Uwagi
<b>1</b>	<b>Pożary lasów</b>		
1.1	Przyjęcie informacji o zdarzeniu, uzyskanie potwierdzenia wystąpienia zdarzenia oraz rozpoczęcie monitorowania o przebiegu zdarzenia.	KZK	
1.2	Poinformowanie o przebiegu zdarzenia Wójta.	KZK	
1.3	Poinformowanie o zdarzeniu PCZK.	KZK	niezwłocznie
1.4	W przypadku dużego zdarzenia wymagającego wsparcia służb ratowniczych zwołanie posiedzenia GZZK i dalsze działania zgodnie z podjętymi decyzjami.	KZK	
1.5	Bieżące ostrzeganie, alarmowanie oraz informowanie ludności zgodnie z procedurą MZ 2 w razie konieczności uruchomienie punktu informacyjnego dla ludności zgodnie z MZ 16.	Wójt/ Rzecznik Prasowy- insp.ds.promocji	
1.6	Wnioskowanie o wprowadzenie stanu klęski żywiołowej zgodnie z MZ 6	Wójt/ KZK	
1.7	Ocenianie i dokumentowanie szkód zgodnie z MZ 21	Wójt / KZK	

VI. **Budżet zadania:** Niniejsze zadanie z zakresu zarządzania kryzysowego jest zadaniem własnym gminy i będzie realizowane w ramach własnego budżetu oraz zgodnie z budżetem podmiotów z siatki bezpieczeństwa.

**VII. Podstawy prawne działań:**

1.	Ustawa z dnia 24 sierpnia 1991 r. o Państwowej Straży Pożarnej
2.	Ministra Spraw Wewnętrznych i Administracji z dnia 3 lipca 2017 r. w sprawie szczegółowej organizacji krajowego systemu ratowniczo-gaśniczego
3.	Ustawa z dnia 20 czerwca 1997 r. Prawo o ruchu drogowym
4.	Ustawa z dnia 18 kwietnia 2002 r. o stanie klęski żywiołowej
5.	Ustawa z dnia 26 kwietnia 2007 r. o zarządzaniu kryzysowym
6.	Ustawa z dnia 6 kwietnia 1990 r. o Policji



<b>PRK – 7</b>	<b>PROCEDURA REAGOWANIA KRYZYSOWEGO</b>			
	<b>Treść zadania</b>	<b>Działania w sytuacji wystąpienia choroby zakaźnej zwierząt - epizootie</b>		
	<b>Koordynator</b>	Wójt		
	<b>Wiodący</b>	Powiatowy Lekarz Weterynarii w Pile		
	<b>Współdziałający</b>	KZK, GZZK oraz inne podmioty ujęte w siatce bezpieczeństwa		
<b>Wykonał:</b>	Urząd Gminy Szydłowo	<b>Data opracowania:</b>	25.10.2018	<b>Data aktualizacji:</b>

I. **Wejście:** Wniosek PLW.

II. **Wyjście:** Opublikowanie zarządzenia.

III. **Cel zadania (opcjonalnie mierniki):** Określenie sposobu opracowania zarządzenia w sprawie wprowadzenia czasowych zakazów i ograniczeń na obszarze zagrożenia.

IV. **Warunki realizacji zadania:** Zasięg zagrożenia może obejmować obszar całej gminy. Podejmowanie szybkich i skutecznych działań pod presją czasu i przy ewentualnych niedoborach sił i środków.

V. **Przebieg/koncepcja działania**

Lp.	Czynności do wykonania	Realizujący	Uwagi
<b>1</b>	<b>Przyjęcie informacji o wystąpieniu choroby zakaźnej zwierząt - epizootie</b>		
1.1	Stwierdzenie chorób zakaźnych zwierząt.	PLW	
1.2	Wydanie aktu prawnego przez PLW.	PLW	
1.3	Rozpowszechnienie aktów prawnych w sposób zwyczajowo przyjęty.	KZK	
1.4	Poinformowanie Wójta o wystąpieniu choroby zakaźnej.	KZK	
1.5	Poinformowanie sąsiednich KZK oraz PCZK o wystąpieniu choroby zakaźnej.	KZK	
1.6	Podjęcie decyzji o zwołaniu posiedzenia GZZK, zgodnie z procedurą MZ 3.	KZK	decyzja Wójta
<b>2.</b>	<b>Wsparcie działań PLW</b>		
2.1	Skierowanie przedstawiciela Urzędu do prac w składzie zespołu PLW.	Wójt	
2.2	Na prośbę PLW udzielenie pomocy zespołowi kryzysowemu PLW w zakresie wydzielania pomieszczeń wyposażonych w środki łączności, sprzęt komputerowy, mapy i w inne środki techniczne oraz obsługi merytorycznej i technicznej.	KZK na polecenie Wójta	
2.3	Rozpowszechnianie informacji o wystąpieniu choroby zakaźnej w sposób zwyczajowo przyjęty.	KZK	
2.4	Udział w działaniach określonych w rozporządzeniu – akcie prawa miejscowego wydanym przez PLW.	Wójt /KZK, GZZK, Policja, służby i straże	
2.5	Informowanie ludności o zagrożeniach i zasadach postępowania w przypadku wystąpienia	KZK	

Lp.	Czynności do wykonania	Realizujący	Uwagi
	zagrożenia lub choroby zakaźnej, zgodnie z procedurą MZ 2.		
2.6	Nadzór nad realizacją ograniczeń i zakazów – poprzez kontrole.	skoordynowane przez GZZK służby i straże	
2.7	Finansowanie likwidacji chorób zakaźnych zwierząt realizowane jest z budżetu państwa.	PLW i WLW	

**VI. Budżet zadania:** Niniejsze zadanie z zakresu zarządzania kryzysowego jest zadaniem własnym gminy i będzie realizowane w ramach własnego budżetu oraz zgodnie z budżetem podmiotów z siatki bezpieczeństwa.

**VII. Podstawy prawne działań:**

1.	Ustawa z dnia 11 marca 2004 r. o ochronie zdrowia zwierząt oraz zwalczaniu chorób zakaźnych zwierząt
2.	Rozporządzenie Ministra Rolnictwa i Rozwoju Wsi z dnia 18 grudnia 2007 r. w sprawie zwalczania grypy ptaków
3.	Rozporządzenie Ministra Rolnictwa i Rozwoju Wsi z dnia 26 sierpnia 2005 r. w sprawie sposobu i warunków wprowadzania czasowych zakazów opuszczania ogniska choroby zakaźnej zwierząt oraz czasowych ograniczeń w ruchu osobowym lub pojazdów
4.	Ustawa z dnia 13 października 1995 r. Prawo łowieckie
5.	Ustawa z dnia 26 kwietnia 2007 r. o zarządzaniu kryzysowym.

<b>PRK – 8</b>	<b>PROCEDURA REAGOWANIA KRYZYSOWEGO</b>			
	<b>Treść zadania</b>	<b>Działania w sytuacji wystąpienia chorób roślin - epifitozy</b>		
	<b>Koordynator</b>	Wójt		
	<b>Wiodący</b>	Wielkopolski Wojewódzki Inspektorat Ochrony Roślin i Nasiennictwa		
	<b>Współdziałający</b>	KZK, GZZK oraz inne podmioty ujęte w siatce bezpieczeństwa		
<b>Wykonał:</b>	Urząd Gminy Szydłowo	<b>Data opracowania:</b>	26.10.2018	<b>Data aktualizacji:</b>

I. **Wejście:** Zagrożenie wystąpienia epifitozy

II. **Wyjście:** Po zwalczeniu.

III. **Cel zadania (opcjonalnie mierniki):** Określenie sposobu opracowania zarządzenia w sprawie wprowadzenia czasowych zakazów i ograniczeń na obszarze zagrożenia.

IV. **Warunki realizacji zadania:** Zaistnienie choroby roślin o bardzo dużym znaczeniu dla rolnictwa na obszarze gminy Szydłowo.

V. **Przebieg/koncepcja działania**

Lp.	Czynności do wykonania	Realizujący	Uwagi
<b>1</b>	<b>Przyjęcie informacji o wystąpieniu choroby roślin - epifitozy</b>		
1.1	Przyjęcie informacji lub stwierdzenie chorób roślin – epifitozy.	KZK	
1.2	Poinformowanie Wójta oraz Kierownika Referatu Gospodarki Komunalnej o zagrożeniu.	KZK	
1.3	Poinformowanie sąsiednich KZK oraz PCZK o wystąpieniu choroby roślin.	KZK	
1.4	Zwołanie posiedzenia PZZK przy współudziale przedstawicieli WIORiN zgodnie z procedurą SPO 3 i dalsze postępowanie zgodnie z podjętymi decyzjami.	Wójt /PZZK/KZK	
1.5	Bieżące informowanie PCZK o sytuacji na obszarze gminy oraz wydanych decyzjach, prowadzonych badaniach, działaniach kontrolnych prowadzonych przez WIORIN	Wójt/ KZK	

VI. **Budżet zadania:** Niniejsze zadanie z zakresu zarządzania kryzysowego jest zadaniem własnym gminy i będzie realizowane w ramach własnego budżetu oraz zgodnie z budżetem podmiotów z siatki bezpieczeństwa.

VII. **Podstawy prawne działań:**

1.	Ustawa z dnia 18 grudnia 2003 r. o ochronie roślin
2.	Ustawa z dnia 9 listopada 2012 r. o nasiennictwie
3.	Rozporządzenie Ministra Rolnictwa i Rozwoju Wsi z dnia 21 lutego 2008 r. w sprawie zapobiegania wprowadzeniu i rozprzestrzenianiu się organizmów kwarantannowych
4.	Ustawa z dnia 8 marca 2013 r. o środkach ochrony roślin
5.	Ustawa z dnia 26 kwietnia 2007 r. o zarządzaniu kryzysowym

<b>PRK - 9</b>	<b>PROCEDURA REAGOWANIA KRYZYSOWEGO</b>				
	<b>Treść zadania</b>	<b>Działania w przypadku katastrof.</b>			
	<b>Koordynator</b>	Wójt			
	<b>Wiodący</b>	Podmiot ratowniczy (OSP, KP PSP w Pile, Posterunek Policji w Szydłowie)			
	<b>Współdziałający</b>	KZK, GZZK oraz inne podmioty ujęte w siatce bezpieczeństwa			
<b>Wykonał:</b>	Urząd Gminy Szydłowo	<b>Data opracowania:</b>	26.10.2018	<b>Data aktualizacji:</b>	

I. **Wejście:** Zdarzenie i prośba o pomoc ze strony organu prowadzącego działania.

II. **Wyjście:** Zakończenie akcji ratunkowej.

III. **Cel zadania (opcjonalnie mierniki):** Koordynacja działań służb i straży bez wpływania na działania ratownicze.

IV. **Warunki realizacji zadania:** Konieczność szybkiego podjęcia działań ratowniczych, duża liczba osób poszkodowanych. Możliwa panika i chaos wśród poszkodowanych.

V. **Przebieg/koncepcja działania**

Lp.	Czynności do wykonania	Realizujący	Uwagi
<b>1</b>	<b>Katastrofy lotnicze</b>		
1.1	Przyjęcie i potwierdzenie informacji o katastrofie lotniczej	KZK	
<b>1.2</b>	Poinformowanie Wójta, PCZK.	KZK	
1.3	Informujemy o zdarzeniu Polską Agencję Żeglugi Powietrznej	KZK	
1.4	W przypadku dużego zdarzenia zwołanie posiedzenia GZZK zgodnie z MZ 3. Dalsze działania zgodnie z podjętymi decyzjami.	Wójt/ KZK/ GZZK	
1.5	Współpraca ze służbami ratowniczymi działającymi na miejscu zdarzenia w celu ustalenia szczegółów zdarzenia.	KZK	
1.6	W razie uwolnienia w związku ze zdarzeniem materiałów niebezpiecznych poinformowanie PIOŚ.	KZK	telefonicznie
1.7	Pomoc społeczna i psychologiczna dla osób poszkodowanych	GOPS	
<b>2</b>	<b>Katastrofy drogowe</b>		
2.1	Przyjęcie i potwierdzenie informacji o katastrofie drogowej.	KZK	
2.2	Współpraca ze służbami ratowniczymi działającymi na miejscu zdarzenia w celu ustalenia szczegółów zdarzenia.	KZK	Ustalenie czy doszło do zdarzenia masowego lub zdarzenia w transporcie towarów niebezpiecznych
2.3	W razie uwolnienia w związku ze zdarzeniem materiałów niebezpiecznych poinformowanie PIOŚ.	KZK	telefonicznie

Lp.	Czynności do wykonania	Realizujący	Uwagi
2.4	Poinformowanie Wójta, PCZK.	KZK	ustalenie czy doszło do zdarzenia masowego lub zdarzenia w transporcie towarów niebezpiecznych
2.5	Poinformowanie WITD w razie udziału w zdarzeniu autokaru przewożącego osoby lub transportu ciężkiego.	Wójt/KZK	
2.6	W przypadku dużego zdarzenia zwołanie posiedzenia GZZK zgodnie z procedurą MZ 3. Dalsze działania zgodnie z podjętymi decyzjami.	Wójt/ KZK/ GZZK	
3	<b>Katastrofy kolejowe</b>		
3.1	Monitoring skutków zdarzenia we współpracy z Ekspozyturą Ruchu PKP PLK SA – podmiotem, który odpowiada za pasażerów i ponosi koszty ewentualnych działań z zakresu zabezpieczenia pasażerów.	KZK	
3.2	Ustalenie liczby rannych i zabitych i przekazanie danych o prowadzonych ratowniczych czynnościach medycznych do PCZK.	KZK	
3.3	Ustalenie i czy doszło do wycieku niebezpiecznych substancji na podstawie informacji uzyskanych od SK PSP i od Ekspozytury Ruchu PKP PLK SA.	KZK	
3.4	Niezwłocznie powiadomić Wójta.	KZK	
3.5	Ustalenie stanu zabezpieczenia pasażerów szczególnie w nocy i w okresie zimowym.	ER PKP PLK SA we współpracy z odpowiednią KZK	
3.6	Ustalanie listy ofiar i poszkodowanych znajdujących się w szpitalach.	Szpital Powiatowy, we współprac z KZK	
3.7	W zależności od skali katastrofy rozwinięcie KZK i GZZK zgodnie z procedurami MZ 3 i MZ 4.	Decyzja Wójta	
3.8	Informowanie społeczeństwa o zdarzeniu i rozwoju sytuacji zgodnie z procedurą MZ 2.	KZK	
3.9	Zwołanie konferencji prasowej.	GZZK/KZK	
3.10	Uruchomienie infolinii do udzielania informacji rodzinom osób poszkodowanych zgodnie z procedurą MZ 16.	KZK/Sekretarz Gminy	

**VI. Budżet zadania:** Niniejsze zadanie z zakresu zarządzania kryzysowego jest zadaniem własnym gminy i będzie realizowane w ramach własnego budżetu oraz zgodnie z budżetem podmiotów z siatki bezpieczeństwa.

**II. Podstawy prawne działań:**

1.	Ustawa z dnia 24 sierpnia 1991 r. o Państwowej Straży Pożarnej i o ochronie przeciwpożarowej
2.	Rozporządzenie Ministra Spraw Wewnętrznych i Administracji z dnia 3 lipca 2017 r. w sprawie szczegółowej organizacji krajowego systemu ratowniczo-gaśniczego
3.	Ustawa z dnia 20 czerwca 1997 r. Prawo o ruchu drogowym
4.	Ustawa z dnia 26 kwietnia 2007 r. o zarządzaniu kryzysowym
5.	Ustawa z dnia 6 kwietnia 1990 r. o Policji
6.	Ustawa z dnia 8 września 2006 r. o Państwowym Ratownictwie Medycznym
7.	Ustawa z dnia 28 marca 2003 r. o transporcie kolejowym

<b>PRK – 10</b>	<b>PROCEDURA REAGOWANIA KRYZYSOWEGO</b>				
	<b>Treść zadania</b>	<b>Działania w przypadku katastrof budowlanych</b>			
	<b>Koordynator</b>	Wójt			
	<b>Wiodący</b>	Komendant Powiatowy PSP w Pile			
	<b>Współdziałający</b>	KZK, GZZK oraz inne podmioty ujęte w siatce bezpieczeństwa			
<b>Wykonał:</b>	Urząd Gminy Szydłowo	<b>Data opracowania:</b>	29.10.2018	<b>Data aktualizacji:</b>	

I. **Wejście:** Zdarzenie i prośba o pomoc ze strony organu prowadzącego działania.

II. **Wyjście:** Zakończenie akcji ratunkowej.

III. **Cel zadania (opcjonalnie mierniki):** Koordynacja działań służb i straży bez wpływania na działania ratownicze.

IV. **Warunki realizacji zadania:** Wystąpienie katastrofy budowlanej wiąże się z podjęciem akcji ratowniczo-poszukiwawczej. Nie każdy wypadek budowlany będzie stanowił katastrofę.

V. **Przebieg/koncepcja działania**

Lp.	Czynności do wykonania	Realizujący	Uwagi
<b>1</b>	<b>Katastrofy budowlane</b>		
1.1	Przyjęcie informacji o zdarzeniu, uzyskanie potwierdzenia wystąpienia zdarzenia oraz rozpoczęcie monitorowania o przebiegu zdarzenia.	KZK	
1.2	Poinformowanie o przebiegu zdarzenia Wójta.	KZK	niezwłocznie
1.3	Poinformowanie o zdarzeniu PCZK.	KZK	niezwłocznie
1.4	W przypadku dużego zdarzenia wymagającego wsparcia służb ratowniczych zwołanie posiedzenia GZZK i dalsze działania zgodnie z podjętymi decyzjami.	KZK	
1.5	Ocenianie i dokumentowanie szkód zgodnie z procedurą MZ 21	Wójt/ KZK	

VI. **Budżet zadania:** Niniejsze zadanie z zakresu zarządzania kryzysowego jest zadaniem własnym gminy i będzie realizowane w ramach własnego budżetu oraz zgodnie z budżetem podmiotów z siatki bezpieczeństwa.

**VII. Podstawy prawne działań:**

1.	Ustawa z dnia 24 sierpnia 1991 r. o Państwowej Straży Pożarnej i o ochronie przeciwpożarowej
2.	Rozporządzenie Ministra Spraw Wewnętrznych i Administracji z dnia 3 lipca 2017 r. w sprawie szczegółowej organizacji krajowego systemu ratowniczo-gaśniczego
3.	Ustawa z dnia 20 czerwca 1997 r. Prawo o ruchu drogowym
4.	Ustawa z dnia 26 kwietnia 2007 r. o zarządzaniu kryzysowym
5.	Ustawa z dnia 6 kwietnia 1990 r. o Policji
6.	Ustawa z dnia 7 lipca 1994 r. Prawo budowlane
7.	Rozporządzenie Ministra Infrastruktury z dnia 12 kwietnia 2002 r. w sprawie warunków technicznych, jakimi powinny odpowiadać budynki i ich usytuowanie.

\\

<b>PRK – 11</b>	<b>PROCEDURA REAGOWANIA KRYZYSOWEGO</b>				
	<b>Treść zadania</b>	<b>Postępowanie w przypadku zdarzeń radiacyjnych.</b>			
	<b>Koordynator</b>	Wójt			
	<b>Wiodący</b>	Państwowy Powiatowy Inspektor Sanitarny w Pile.			
	<b>Współdziałający</b>	KZK, GZZK oraz inne podmioty ujęte w siatce bezpieczeństwa			
<b>Wykonał:</b>	Urząd Gminy Szydłowo	<b>Data opracowania:</b>	29.10.2018	<b>Data aktualizacji:</b>	

I. **Wejście:** Informacja o zdarzeniu radiacyjnym

II. **Wyjście:** Zakończenie działań

III. **Cel zadania (opcjonalnie mierniki):** Określenie zasad w sytuacji wystąpienia zdarzenia radiacyjnego.

IV. **Warunki realizacji zadania:** Działania będą prowadzone w sytuacji zagrożenia skażeniem lub skażeniem promieniotwórczym. Zdarzenie radiacyjne może mieć zasięg wojewódzki, ale także krajowy.

V. **Przebieg/koncepcja działania**

Lp.	Czynności do wykonania	Realizujący	Uwagi
<b>1</b>	<b>Zdarzenie podczas transportu, prac w terenie, aktu terrorystycznego</b>		
1.1	Przyjęcie informacji od PCZK, służb, inspekcji lub straży o wystąpieniu zdarzenia radiacyjnego – ustalenie dokładnej lokalizacji, rodzaju i aktywności substancji promieniotwórczych, oraz rozmiarów skażeń.	KZK	Ustalenie danych niezbędnych do oceny zagrożenia
<b>1.2</b>	Poinformowanie Wójta, OSP, KP.	KZK	pilne
1.3	Stały monitoring sytuacji (PCZK/KZK), przekazywanie informacji do powiatu, służb inspekcji i straży.	KZK	pilne
1.4	Bieżąca analiza sytuacji - zbieranie, analizowanie i prognozowanie przebiegu zdarzenia – współpraca z PCZK.	KZK	
1.5	Zwołanie posiedzenia GZZK, zgodnie z procedurą MZ 3.	KZK	pilne
1.6	Na polecenie Wójta zaproszenie przedstawicieli PSSE.	KZK	Decyzja Wójta
1.7	Przekazanie otrzymanej od KZK informacji ludności, która może otrzymać dawkę graniczną promieniowania jonizującego, w sposób zwyczajowo przyjęty.	KZK	
1.8	Powiadomienie ościennych KZK o zaistniałym zdarzeniu.	KZK	
<b>2</b>	<b>Wprowadzenie działań interwencyjnych</b>		
2.1	Uzyskanie od Wojewody poprzez Starostę informacji o możliwości przekroczenia	KZK	Zdarzenie rozpoczynające procedurę



Lp.	Czynności do wykonania	Realizujący	Uwagi
	lub przekroczeniu poziomów interwencyjnych.		
2.2	Poinformowanie Wójta o możliwości przekroczenia lub przekroczeniu poziomów interwencyjnych.	KZK	niezwłocznie
2.3	Nawiązanie współpracy z PCZK i WCZK.	KZK	Przed posiedzeniem GZZK
2.4	Na podstawie informacji uzyskanej z WCZK poprzez PCZK podanie ludności informacji wyprzedzającej.	KZK/inspektor ds. promocji	
2.5	Zwołanie posiedzenia GZZK w trybie alarmowym w rozszerzonym składzie, zgodnie z procedurą MZ 3.	KZK	Po konsultacji z Wójtem co do osób zaproszonych
2.6	Przekazanie do publicznej wiadomości w sposób zwyczajowo przyjęty zarządzenia Wojewody w sprawie wprowadzenia działań interwencyjnych, zgodnie z procedurą MZ 2.	KZK	
2.7	Na polecenie Wojewody wprowadzenie działań interwencyjnych oraz koordynacja działań.	GZZK	
2.8	W przypadku ewakuacji, czasowego lub stałego przesiedlenia ludności zabezpieczenie pozostawionego mienia.	KPP, Posterunek Policji w Szydłowie	Zależy od skali zdarzenia
2.9	W przypadku ewakuacji, czasowego lub stałego przesiedlenia ludności zapewnienie transportu i miejsc zamieszkania dla ewakuowanej ludności.	Wójt	Zgodnie z ogólnymi zasadami ewakuacji
2.10	W przypadku wprowadzenia zakazu lub ograniczenia spożywania skażonej żywności i skażonej wody przeznaczonej do spożycia przez ludzi wycofanie z obrotu skażonej żywności.	PPIS, PLW	
2.11	W przypadku wprowadzenia zakazu lub ograniczenia spożywania skażonej żywności i skażonej wody przeznaczonej do spożycia przez ludzi zamknięcie ujęć skażonej wody, bezpłatna dystrybucja nieskażonej wody oraz wprowadzenie do sprzedaży nieskażonych artykułów żywnościowych.	Wójt /Kierownik referatu gospodarki komunalnej	
2.12	W przypadku zakazu lub ograniczenia żywienia zwierząt skażonymi środkami żywienia i pojenia skażoną wodą oraz wypasu zwierząt na skażonym terenie udostępnianie nieskażonych środków żywienia zwierząt i wody.	Wójt /Kierownik referatu gospodarki komunalnej	
2.13	W przypadku zakazu lub ograniczenia żywienia zwierząt skażonymi środkami żywienia i pojenia skażoną wodą oraz wypasu zwierząt na skażonych pastwiskach.	PLW we współpracy z Wójtem	
2.14	Skierowanie wniosku do Wojewody poprzez Starostę o refundację poniesionych wydatków przez podmioty likwidujące.	Wójt	
3	<b>Podanie preparatów jodowych na wypadek zdarzeń radiacyjnych</b>		
3.1	Przyjęcie informacji od Wojewody o podaniu określonym grupom ludności preparatów jodowych.	KZK	
3.2	Poinformowanie Wójta, kierowników jednostek organizacyjnych niepublicznej służby zdrowia o rozpoczęciu działań interwencyjnych polegających na podaniu preparatów jodowych.	KZK	niezwłocznie
3.3	Zwołanie posiedzenia GZZK, zgodnie z procedurą MZ 3.	KZK	Na polecenie Wójta

Lp.	Czynności do wykonania	Realizujący	Uwagi
3.4	Wydanie preparatów jodowych do wyznaczonych punktów ich wydawania.	KZK/ osoby upoważnione	
3.5	Informowanie ludności o: – lokalizacji Punktów Wydawania preparatów jodowych – grupach osób, którym preparaty będą wydawane, – przyczynach podjęcia decyzji o przyjmowaniu preparatów jodowych przez odpowiednie grupy wiekowe.	KZK/ media	
3.6	Zapewnienie prowadzenia ewidencji wydawanych preparatów jodowych.	KZK/ podmioty lecznicze	
3.7	Na polecenie Wójta utworzenie punktu informacyjnego dla ludności zgodnie z procedurą MZ 16.	KZK/Sekretarz Gminy	
3.8	Koordinowanie działań w zakresie dystrybucji preparatów jodowych, sporządzenie raportu.	Wójt	
3.9	Złożenie Staroście informacji o przebiegu i zakończeniu dystrybucji preparatów jodowych.	Wójt poprzez KZK	
3.10	Refundacja poniesionych wydatków związanych z dystrybucją preparatów jodowych.	Środki finansowe z budżetu państwa	

Zapotrzebowanie na tabletki jodku potasu dla mieszkańców gminy Szydłowo, z uwzględnieniem grup ryzyka.

Tabela nr 1 - Dawkowanie jodku potasu przypadające dla poszczególnych grup ryzyka.

Grupa wiekowa	Ilość jodu stabilnego	Ilość tabletek (dawka jednorazowa)
<b>Noworodki i niemowlęta do 3 m-ca życia</b>	12,5 mg jodu	½ tabletki = 12,5 mg jodu
<b>Niemowlęta powyżej 3 miesiąca życia i dzieci do 2 roku życia</b>	25 mg jodu	1 tabletki = 25 mg jodu
<b>Dzieci powyżej 2 roku życia do 6 lat</b>	50 mg jodu	2 tabletki = 50 mg jodu
<b>Dzieci powyżej 6 roku życia i młodzież do lat 16</b>	100 mg jodu	4 tabletki = 100 mg jodu
<b>Kobiety w ciąży</b>	100 mg jodu	4 tabletki = 100 mg jodu
<b>Młodzież od 17 do 18 roku życia i dorośli do lat 40 (~ 5% tej populacji) - „nakładka”</b>	100 mg jodu	4 tabletki = 100 mg jodu
<b>Liczba osób które zostaną poddane profilaktyce jodowej spoza grup ryzyka</b>	100 mg jodu	4 tabletki = 100 mg jodu

Tabela nr 2 - Liczba osób w gminie objętych pomocą w sytuacji wystąpienia zagrożenia radiacyjnego wraz z łączną liczbą tabletek jodku potasu (opracowane na podstawie danych statystycznych uzyskanych z ewidencji ludności – stan na dzień 26.10.2018 r.).

Gmina	Ludność ogółem	Grupa wiekowa i dawka												Razem tabletek	Liczba opakowań dla gminy po 500 szt. tabletek	Liczba kartonów po 5 tys. tabletek
		Noworodki i niemowlęta do 3 miesiąca życia 12,5mg/ 1/2 tabletki		Niemowlęta pow. 3 m-ca i dzieci do 2 roku życia 25mg/ 1 tabletki		Dzieci pow. 2 roku do 6 lat 50mg/ 2 tabletki		Dzieci pow. 6 roku i młodzież do lat 16 100mg/ 4 tabletki		Kobiety w ciąży 100mg/ 4 tabletki		Młodzież od 17 do 18 roku życia i dorośli do lat 40 (5%) 100 mg/ 4 tabletki				
		Ilość osób	Ilość tabletek	Ilość osób	Ilość tabletek	Ilość osób	Ilość tabletek	Ilość osób	Ilość tabletek	Ilość osób	Ilość tabletek	Ilość osób	Ilość tabletek			
1.	2.	3.	4.	5.	6.	7.	8.	9.	10.	11.	12.	13.	14.	15.	16.	17.
Gmina Szydłowo	9027	33	17	512	512	600	1200	1698	6792	300	1200	582	2328	9027	18	2

**VI. Budżet zadania:** Niniejsze zadanie z zakresu zarządzania kryzysowego jest zadaniem własnym gminy i będzie realizowane w ramach własnego budżetu oraz zgodnie z budżetem podmiotów z siatki bezpieczeństwa.

**VII. Podstawy prawne działań:**

1.	Ustawa z dnia 29 listopada 2000r. Prawo atomowe
2.	Rozporządzenie Rady Ministrów z dnia 18 stycznia 2005 r. w sprawie planów postępowania awaryjnego w przypadku zdarzeń radiacyjnych
3.	Ustawa z dnia 26 kwietnia 2006 r. o zarządzaniu kryzysowym .

<b>PRK – 12</b>	<b>PROCEDURA REAGOWANIA KRYZYSOWEGO</b>			
	<b>Treść zadania</b>	<b>Działania w sytuacji wystąpienia zdarzeń terrorystycznych.</b>		
	<b>Koordynator</b>	Wójt		
	<b>Wiodący</b>	Kierownik Posterunku Policji w Szydłowie.		
	<b>Współdziałający</b>	KZK, GZZK oraz inne podmioty ujęte w siatce bezpieczeństwa		
<b>Wykonał:</b>	Urząd Gminy Szydłowo	<b>Data opracowania:</b>	29.10.2018	<b>Data aktualizacji:</b>

I. **Wejście:** Otrzymanie informacji o zdarzeniu.

II. **Wyjście:** Rezygnacja terrorystów z żądań lub zakończenie udzielania pomocy poszkodowanym w miejscu zdarzenia.

III. **Cel zadania (opcjonalnie mierniki):** Zapewnienie udzielenia pomocy poszkodowanym i likwidacji skutków zdarzenia.

IV. **Warunki realizacji zadania:** Duże straty w mieniu, infrastrukturze i gospodarce. Znaczna ilość osób poszkodowanych. Wystąpienie chaosu informacyjnego i paniki wśród ludzi.

V. **Przebieg/koncepcja działania**

Lp	Czynności do wykonania	Realizujący	Uwagi
<b>1</b>	<b>Działania po zajściu zdarzenia terrorystycznego</b>		
1.1	Przyjęcie informacji o zdarzeniu terrorystycznym.	KZK	potwierdzenie w KP, jeśli informacja pochodzi z innego źródła, przekazanie wszelkich informacji do Policji i ABW
1.2	Poinformowanie Wójta, KP oraz PCZK.	KZK	niezwłocznie
1.3	Na polecenie Wojewody ewentualne wszczęcie procedur (podwyższanie gotowości działania szpitali).	Wojewoda	
1.4	Ewentualna decyzja Wójta o zwołaniu GZZK.	Wójt	zależnie od decyzji Wójta
1.5	Zwołanie GZZK w składzie wskazanym przez Wójta, zgodnie z procedurą MZ 3.	KZK	niezwłocznie
1.6	Posiedzenie GZZK.	Wójt i uczestnicy GZZK oraz zaproszeni goście	niezwłocznie
<b>2</b>	<b>Informacja o możliwym podłożeniu ładunku wybuchowego</b>		
2.1	Przyjęcie informacji o możliwym zagrożeniu wynikającym z informacji o podłożeniu ładunku wybuchowego.	KZK	od KP
2.2	Monitorowanie sytuacji.	KZK	we współpracy z Policją
<b>3</b>	<b>Żądania okupu przez terrorystów</b>		

Lp	Czynności do wykonania	Realizujący	Uwagi
3.1	Przyjęcie informacji od Policji o konieczności zabezpieczenia środków finansowych na potrzeby okupu.	KZK	nie dotyczy terroru kryminalnego
3.2	Przekazanie zapotrzebowania na środki finansowe do KWP i Wojewody.	KP/ Wójt	informację z prośbą Policji o zapewnienie środków finansowych w tym zakresie i oczekiwany czas dostarczenia KZK przekazuje do Wojewody
3.3	Decyzja w sprawie przekazania środków finansowych na potrzeby okupu.	Wojewoda	
3.4	Współpraca z Wojewodą w zakresie ustalenia czasu i miejsca przyjęcia środków finansowych na potrzeby okupu i ewentualnego zabezpieczenia konwoju przez Policję.	KZK	Czas realizacji dostarczenia okupu zależy od skuteczności działań Wojewody-brak wpływu Wójta na przedmiotowe działanie
3.5	Informacja Policji o zakończeniu działań.	KZK	przyjęcie informacji i przekazanie do Wojewody
4	<b>Otrzymanie przesyłki niewiadomego pochodzenia</b>		
4.1	<p>W przypadku otrzymania jakiegokolwiek przesyłki niewiadomego pochodzenia lub budzącej podejrzenia z jakiegokolwiek innego powodu (brak nadawcy, brak adresu nadawcy, nie posiada adresu nadawcy i brak jest innych informacji o nadawcy, przesyłka pochodzi od nadawcy lub z miejsca, z którego nie spodziewamy się, budzi jakiegokolwiek podejrzenia z powodu obecności proszku (pudru, innej substancji) na powierzchni koperty (opakowania) lub innych powodów, adresowana jest do osoby już nie pracującej, jest nadmiernie oklejona taśmą, charakteryzuje się nienaturalnym zapachem lub przebarwieniami, znak stempla pocztowego nie odpowiada adresowi zwrotnemu lub inne podejrzenia) <b>nie należy otwierać tej przesyłki</b></p> <p><b>Należy:</b></p> <ul style="list-style-type: none"> <li>– umieścić tę przesyłkę w grubym worku plastikowym i szczelnie zamknąć,</li> <li>– worek ten należy umieścić w drugim grubym plastikowym worku i również szczelnie zamknąć, zawiązać supeł i zakleić taśmą klejącą,</li> <li>– nie przenosić przesyłki – pozostawić ją na miejscu,</li> <li>– dokładnie umyć ręce,</li> <li>– Powiadomić: Policję -nr 997 lub Straż Pożarną - nr 998 i stosować się do ich wskazówek - służby te podejmą wszystkie niezbędne kroki w celu bezpiecznego przejęcia przesyłki,</li> <li>– sporządzić listę personelu mającego kontakt z podejrzaną przesyłką przekazać je przełożonym.</li> </ul>	Sekretariat Wójta/ Wójt/pracownicy Urzędu	
4.2	<p>W przypadku, gdy podejrzana przesyłka została otwarta i zawiera jakąkolwiek podejrzaną zawartość w formie stałej (galareta, kawałki, blok, piana, inne substancje) lub płynnej</p> <p><b>Należy:</b></p> <ul style="list-style-type: none"> <li>– nie naruszać jej zawartości,</li> </ul>	Sekretariat Wójta/ Wójt/pracownicy Urzędu	

Lp	Czynności do wykonania	Realizujący	Uwagi
	<ul style="list-style-type: none"> <li>– nie rozsypywać, nie przenosić, nie dotykać, nie wachać, nie próbować smakowo, nie powodować ruchu powietrza w pomieszczeniu (wyłączyć systemy wentylacji i klimatyzacji, zamknąć okna),</li> <li>– całą zawartość umieścić w worku plastikowym, zamknąć go i zakleić taśmą lub plastrem,</li> <li>– zaklejony worek umieścić w drugim worku, zamknąć go i zakleić,</li> <li>– dokładnie umyć ręce,</li> <li>– powiadomić: Policję -nr 997 lub Straż Pożarną - nr 998 i stosować się do ich wskazówek,</li> <li>– opuścić pomieszczenie, zamknąć drzwi,</li> <li>– zabezpieczyć pomieszczenie przed wejściem osób postronnych,</li> <li>– zmienić i usunąć zanieczyszczoną odzież, umieścić ją w plastikowym worku i w innym szczelnym pojemniku,</li> <li>– ponownie dokładnie myć ręce,</li> <li>– sporządzić listę personelu mającego kontakt z podejrzaną przesyłką, przekazać ją przełożonym,</li> <li>– powiadomić właściwą terytorialnie Stację Sanitarno – Epidemiologiczną, <b>tel. alarmowy 693 450 561</b>,</li> <li>– po wykonaniu powyższych czynności, należy w sposób rygorystyczny przestrzegać zaleceń kompetentnych służb (sanitarno – epidemiologicznych, inspektorów sanitarnych) wydanych na miejscu w trakcie dochodzenia epidemiologicznego,</li> <li>– po przybyciu właściwych służb należy bezwzględnie stosować się do ich zaleceń.</li> </ul>		
5	<b>Działania po cyberataku</b>		
5.1	Zgłoszenie incydentu do IODO i Rządowego Zespołu Reagowania na Incydynty Komputerowego (zgłaszany faxem na nr 22 58 58 833 oraz e-mail na adres <a href="mailto:incydent@cert.gov.pl">incydent@cert.gov.pl</a> )	Inspektor Danych Osobowych w Urzędzie Gminy Szydłowo	
5.2	Całkowite odłączenie sieci urzędu wraz z serwerem do Internetu na czas oceny stopnia zagrożenia incydentu.	Inspektor Danych Osobowych w Urzędzie Gminy Szydłowo	
5.3	Dokonanie oceny istotności incydentu oraz niezwłoczne poinformowanie Wójta.		
5.4	Ocena wpływu incydentu na ciągłość działania urzędu.	Inspektor Danych Osobowych w Urzędzie Gminy Szydłowo	
5.5	W przypadku zaburzonego działania urzędu zwołanie posiedzenia GZZK zgodnie z MZ 3. Dalsze działania według podjętych decyzji.	Wójt/ KZK/ GZZK	
6	<b>Działania w obliczu zagrożeń determinujących potrzebę wprowadzenia stopni alarmowych i stopni alarmowych CRP</b>		

Lp	Czynności do wykonania	Realizujący	Uwagi
6.1	Przedsięwzięcia realizowane w ramach poszczególnych stopni alarmowych i stopni alarmowych CRP będą prowadzone zgodnie z odpowiadającymi im procedurami MZ 8, MZ 9, MZ 10, MZ 11, MZ 12, MZ13, MZ 14, MZ 15.	Wójt/ KZK	

**VI. Budżet zadania:** Niniejsze zadanie z zakresu zarządzania kryzysowego jest zadaniem własnym gminy i będzie realizowane w ramach własnego budżetu oraz zgodnie z budżetem podmiotów z siatki bezpieczeństwa.

**VII. Podstawy prawne działań:**

1.	Ustawa z dnia 26 kwietnia 2007 r. o zarządzaniu kryzysowym
2.	Rozporządzenie PRM z dnia 25 lipca 2016 r. w sprawie zakresu przedsięwzięć wykonywanych w poszczególnych stopniach alarmowych i stopniach alarmowych CRP.
3.	Ustawa z dnia 10 czerwca 2016 r. o działaniach antyterrorystycznych
4.	Ustalenia własne

<b>PRK – 13</b>	<b>PROCEDURA REAGOWANIA KRYZYSOWEGO</b>			
	<b>Treść zadania</b>	<b>Działania w sytuacji zagrożenia bezpieczeństwa publicznego</b>		
	<b>Koordynator</b>	Wójt		
	<b>Wiodący</b>	Kierownik Posterunku Policji w Szydłowie		
	<b>Współdziałający</b>	KZK, GZZK oraz inne podmioty ujęte w siatce bezpieczeństwa		
<b>Wykonał:</b>	Urząd Gminy Szydłowo	<b>Data opracowania:</b>	29.10.2018	<b>Data aktualizacji:</b>

I. **Wejście:** Otrzymanie informacji o zagrożeniu

II. **Wyjście:** Ustanie zagrożenia – zapewnienie bezpieczeństwa publicznego.

III. **Cel zadania (opcjonalnie mierniki):** Utrzymanie porządku i bezpieczeństwa publicznego oraz udzielenie pomocy.

IV. **Warunki realizacji zadania:** Zagrożenie może wystąpić w przestrzeniach zamkniętych czy otwartych. Należy być przygotowanym na straty w infrastrukturze, zakłóceniach w komunikacji oraz zagrożenie dla życia i zdrowia ludności.

V. **Przebieg/koncepcja działania**

Lp.	Czynności do wykonania	Realizujący	Uwagi
<b>1</b>	<b>Zbiorowe zakłócenie porządku publicznego/zamieszki społeczne</b>		
1.1	Przyjęcie informacji o zakłóceniach porządku publicznego.	KZK	potwierdzenie w KP, jeśli informacja pochodzi z innego źródła
1.2	Poinformowanie Wójta, KP oraz PCZK.	KZK	niezwłocznie
1.3	Ewentualna decyzja Wójta o zwołaniu GZZK.	Wójt	zależnie od decyzji Wójta
1.4	Zwołanie GZZK w składzie wskazanym przez Wójta, zgodnie z procedurą MZ 3.	KZK	niezwłocznie
1.5	Posiedzenie GZZK. Dalsze działania zgodnie z podjętymi decyzjami.	Wójt i uczestnicy GZZK oraz zaproszeni goście	niezwłocznie
1.6	Bieżąca współpraca z KP w celu monitorowania zagrożenia oraz jego likwidacji.	Wójt/ Policja	
<b>2</b>	<b>Zagrożenie podczas imprez masowych</b>		
2.1	Przyjęcie wniosku z informacją o organizacji imprezy masowej	Wójt/inspektor ds. ewidencji ludności	Od organizatora
2.2	Otrzymanie informacji o zagrożeniu podczas imprezy masowej	KZK	we współpracy z Policją
2.3	Poinformowanie Wójta, KP, KP PSP oraz PCZK o zagrożeniu	KZK	
2.4	Ewentualna decyzja Wójta o zwołaniu GZZK oraz wydaniu poleceń.	Wójt	
2.5	Stały monitoring zagrożenie oraz współpraca z służbami ratowniczymi	KZK	
2.6	Zabezpieczenie imprezy, likwidacja zagrożenia oraz zapewnienie bezpieczeństwa.	KP Policja / KP PSP	



Lp.	Czynności do wykonania	Realizujący	Uwagi
3	<b>Postępowanie w przypadku podejrzenia obrotu żywnością stanowiącą zagrożenie dla ludzi</b>		
3.1	Przyjęcie informacji o masowym obrocie żywnością stanowiącą zagrożenie dla ludzi. Rozpoczęcie monitorowania zagrożenia.	KZK	
3.2	Poinformowanie o zdarzeniu Wójta.	KZK	
3.3	Poinformowanie o zdarzeniu PCZK	KZK	
3.4	W przypadku dużych zdarzeń zwołanie posiedzenia GZZK zgodnie z procedurą MZ 3. Dalsze działania zgodnie z podjętymi decyzjami.	Wójt/GZZK/ KZK	
3.5	Bieżące ostrzeganie, alarmowanie i informowanie ludności zgodnie z procedura MZ 2 w razie potrzeby uruchomienie punktu informacyjnego dla ludności zgodnie z MZ 16	Wójt/ KZK/ Rzecznik Prasowy- insp. ds. promocji	
3.6	Bieżąca współpraca z PSSE oraz PIW w zakresie wymiany informacji	Wójt/ KZK	
4	<b>Postępowanie w przypadku stwierdzenia obrotu niebezpiecznymi produktami leczniczymi</b>		
4.1	Przyjęcie informacji o masowym obrocie żywnością stanowiącą zagrożenie dla ludzi. Rozpoczęcie monitorowania zagrożenia.	KZK	
4.2	Poinformowanie o zdarzeniu Wójta.	KZK	
4.3	Poinformowanie o zdarzeniu PCZK	KZK	
4.4	W przypadku dużych zdarzeń zwołanie posiedzenia GZZK zgodnie z procedurą MZ 3. Dalsze działania zgodnie z podjętymi decyzjami.	Wójt/ GZZK/ KZK	
4.5	Bieżące ostrzeganie, alarmowanie i informowanie ludności zgodnie z procedura MZ 2 w razie potrzeby uruchomienie punktu informacyjnego dla ludności zgodnie z MZ 16	Wójt / KZK Rzecznik Prasowy- insp. ds. promocji	
4.6	Bieżąca współpraca z PSSE w zakresie wymiany informacji.	Wójt/ KZK	
5	<b>Postępowanie w przypadku stwierdzenia obrotu zastępczymi i innymi substancjami psychoaktywnymi (tzw. dopalacze)</b>		
5.1	Przyjęcie informacji o masowym obrocie zastępczymi lub innymi środkami psychoaktywnymi (tzw. dopalacze). Rozpoczęcie monitorowania zagrożenia.	KZK	
5.2	Poinformowanie o zdarzeniu Wójta.	KZK	
5.3	Poinformowanie o zdarzeniu PCZK	KZK	
5.4	W przypadku dużych zdarzeń zwołanie posiedzenia GZZK zgodnie z procedurą MZ 3. Dalsze działania zgodnie z podjętymi decyzjami.	Wójt/ GZZK/ KZK	
5.5	Bieżące ostrzeganie, alarmowanie i informowanie ludności zgodnie z procedura MZ 2 w razie potrzeby uruchomienie punktu informacyjnego dla ludności zgodnie z MZ 16	Wójt/ KZK/ Rzecznik Prasowy- insp. ds. promocji	
5.6	Bieżąca współpraca z PSSE oraz KP w zakresie wymiany informacji.	Wójt/ KZK	
6	<b>Postępowanie z nieznaną substancją</b>		
6.1	W przypadku otrzymania podejrzonej przesyłki/substancji postępowanie zgodnie z procedura MZ 23	Sekretariat/ Wójt/ pracownicy Urzędu	

**VI. Budżet zadania:** Niniejsze zadanie z zakresu zarządzania kryzysowego jest zadaniem własnym gminy i będzie realizowane w ramach własnego budżetu oraz zgodnie z budżetem podmiotów z siatki bezpieczeństwa.

**VII. Podstawy prawne działań:**

1.	Ustawa z dnia 26 kwietnia 2007 r. o zarządzaniu kryzysowym
2.	Ustawa z dnia 6 kwietnia 1990 r. o Policji
3.	Ustawa z dnia 20 marca 2009 r. o bezpieczeństwie imprez masowych
4.	Ustawa z dnia 23 maja 1991 r. o rozwiązywaniu sporów zbiorowych
5.	Ustalenia własne

<b>PRK – 14</b>	<b>PROCEDURA REAGOWANIA KRYZYSOWEGO</b>			
	<b>Treść zadania</b>	<b>Działania w sytuacji wystąpienia zagrożenia dla środowiska</b>		
	<b>Koordynator</b>	Wójt		
	<b>Wiodący</b>	Wojewódzki Inspektor Ochrony Środowiska w Poznaniu Delegatura w Pile		
	<b>Współdziałający</b>	KZK, GZZK oraz inne podmioty ujęte w siatce bezpieczeństwa		
<b>Wykonał:</b>	Urząd Gminy Szydłowo	<b>Data opracowania:</b>	29.10.2018	<b>Data aktualizacji:</b>

I. **Wejście:**

II. **Wyjście:**

III. **Cel zadania (opcjonalnie mierniki):**

IV. **Warunki realizacji zadania:**

V. **Przebieg/koncepcja działania**

Lp.	Czynności do wykonania	Realizujący	Uwagi
<b>1</b>	<b>Zanieczyszczenie powietrza – wysokie stężenie pyłów i gazów w powietrzu</b>		
1.1	Przyjęcie informacji o o wysokim stężeniu pyłów i gazów.	KZK	Komunikat z PCZK
1.2	Poinformowanie Wójta, KP, OSP, jednostki organizacyjne gminy, podmioty medyczne oraz szkoły i przedszkola	KZK	niezwłocznie
1.3	Przekazanie informacji mieszkańcom o zanieczyszczeniu powietrza, w sposób zwyczajowo przyjęty, zgodnie z procedura MZ 2.	KZK	
1.4	Monitorowanie sytuacji i przekazywanie informacji i komunikatów, o jakości powietrza aż do ustania zagrożenia.	KZK	
<b>2</b>	<b>Nielegalne składowiska odpadów</b>		
2.1	Przyjęcie informacji o nielegalnym składowaniu odpadów	Referat, Gospodarki Komunalnej/Inspektor ds. Ochrony Środowiska/ KZK	
2.2	Przekazanie informacji Wójtowi, KP, KP PSP.	KZK	

Lp.	Czynności do wykonania	Realizujący	Uwagi
2.3	Dokonanie sprawdzenia i rozpoznania celem sprawdzenia nielegalnego gromadzenia substancji lub odpadów niebezpiecznych.	Wójt/Referat, Gospodarki Komunalnej/Inspektor ds. Ochrony Środowiska	
2.4	Przekazanie informacji o nielegalnym składowisku odpadów do WIOŚ Delegatura w Pile.	KZK	
2.5	Przekazanie informacji do PCZK	KZK	
2.6	Współpraca z WIOŚ w ramach wymiany informacji i podjęcia kroków zmierzających do usunięcia nielegalnego składowiska odpadów.	Wójt/ Referat, Gospodarki Komunalnej/Inspektor ds. Ochrony Środowiska/ KZK/ PIOŚ	
2.7	Wydanie stosownych decyzji oraz zakończenie postępowania.	Wójt/Referat, Gospodarki Komunalnej/Inspektor ds. Ochrony Środowiska PIOŚ	

**VI. Budżet zadania:** Niniejsze zadanie z zakresu zarządzania kryzysowego jest zadaniem własnym gminy i będzie realizowane w ramach własnego budżetu oraz zgodnie z budżetem podmiotów z siatki bezpieczeństwa.

**VII. Podstawy prawne działań:**

1.	Ustawa z dnia 27 kwietnia 2001 r. o Prawo ochrony środowiska
2.	Ustawa z dnia 14 grudnia 2012 r. o odpadach
3.	Rozporządzenie Ministra Środowiska z dnia 13 września 2012 r. w sprawie dokonywania oceny poziomów substancji w powietrzu
4.	Ustawa z dnia 20 lipca 1991 r. o Inspekcji Ochrony Środowiska
5.	Ustalenia własne

**d) Współdziałanie między siłami, o których mowa w lit. b.**

	Zagrożenia klimatyczne	Epidemie
<b>Podstawy prawne podejmowanych działań:</b>	Ustawa o samorządzie gminnym. Ustawa o zarządzaniu kryzysowym. Ustawa o stanie klęski żywiołowej. Prawo wodne. Plan zarządzania kryzysowego.	Ustawa o zapobieganiu oraz zwalczaniu zakażeń i chorób zakaźnych u ludzi. Wojewódzki plan działań na wypadek wystąpienia epidemii.
<b>Wskazanie kierujących działaniami:</b>	Gmina – Wójt Powiat - Starosta	Wojewoda
<b>Określenie zakresu i trybu wymiany informacji:</b>	Wymiana informacji na trzech płaszczyznach GCZK – PCZK – WCZK oraz służby dyżurne służb/institucji wskazanych w siatce bezpieczeństwa w relacji z KZK.	Wymiana informacji na trzech płaszczyznach: KZK – PCZK – WCZK; służby dyżurne służb/institucji odpowiedzialne za realizację zadań ratowniczych - wskazanych w siatce bezpieczeństwa w relacji z KZK.
<b>Określenie zasad tworzenia sztabów dowodzenia:</b>	Sztabem dowodzenia jest Gminny Zespół Zarządzania Kryzysowego, którego obsługę zapewnia komórka właściwa UG w Jarczowie w sprawach zarządzania kryzysowego	Sztabem dowodzenia jest Gminny Zespół Zarządzania Kryzysowego, którego obsługę zapewnia komórka właściwa UG w Jarczowie w sprawach zarządzania kryzysowego

	Skażenia chemiczne	Rozległe awarie systemów łączności i teleinformatycznych
<b>Podstawy prawne podejmowanych działań:</b>	Prawo Ochrony Środowiska. Ustawa o PRM. Ustawa o PSP. Ustawa o ochronie przeciwpożarowej. Dekret o świadczeniach w sprawie usuwania skutków klęsk żywiołowych. Ustawa o zarządzaniu kryzysowym. Ustawa o klęsce żywiołowej. Ustawa o wojewodzie i administracji rządowej w województwie. Ustawa o samorządzie gminnym.	Plany operatorów telekomunikacyjnych na wypadek szczególnych zagrożeń
<b>Wskazanie kierujących działaniami:</b>	Poziom operacyjny - KDR – funkcjonariusz PSP/OSP. Poziom stanowienia prawa miejscowego - Wojewoda	Operatorzy telekomunikacyjny
<b>Określenie zakresu i trybu wymiany informacji:</b>	Służby ratownicze/WIOŚ informują KZK. KZK niezwłocznie powiadamia PCZK	Wymiana informacji na trzech płaszczyznach 1. operatorzy – WCZK; 2. KZK – PCZK – WCZK oraz 3. służby dyżurne służb/institucji wskazanych w siatce bezpieczeństwa w relacji z KZK
<b>Określenie zasad tworzenia sztabów dowodzenia;</b>	Sztabem dowodzenia jest na poziomie operacyjnym Powiatowe SK PSP. W zakresie medycznym jest dyspozytor medyczny w we współpracy z LKRM. Na poziomie gminnym obsługę Gminnego Zespołu Zarządzania Kryzysowego komórka właściwa UG w Jarczowie w sprawach zarządzania kryzysowego. Na poziomie strategicznym Wojewódzki Zespół Zarządzania Kryzysowego, którego obsługę zapewnia komórka organizacyjna WUW w Poznaniu w sprawach zarządzania kryzysowego	Sztabem dowodzenia jest Gminny Zespół Zarządzania Kryzysowego, którego obsługę zapewnia komórka właściwa UG w Jarczowie w sprawach zarządzania kryzysowego. Zespół uruchamiany jest według decyzji Wójta jeśli sytuacja będzie to uzasadniała.

	Ograniczenia lub przerwy w dostawach energii elektrycznej, gazu ziemnego, wody pitnej, ciepła i paliw	Pożary lasów
<b>Podstawy prawne podejmowanych działań:</b>	Ustawa o ograniczeniach w dostawach paliw. Ustawa o samorządzie gminnym. Ustawa o samorządzie powiatowym, Plany operatorów ciepłowniczych. Plany ochrony infrastruktury krytycznej.	Powiatowy plan ratowniczy. Ustawa o PSP. Ustawa o ochronie przeciwpożarowej. Ustawa o Policji. Ustawa o samorządzie gminnym. Ustawa o zarządzaniu kryzysowym
<b>Wskazanie kierujących działaniami:</b>	Wojewoda w zakresie ograniczeń, Gmina w zakresie zaopatrzenia mieszkańców w wodę. Operatorzy świadczący usługi w zakresie zapewnienia ciągłości usług.	Osoba kierująca akcją ratunkową na terenie powiatu z ramienia PSP. Po ogłoszeniu stanu klęski żywiołowej; Na poziomie gminy kieruje działaniami Wójt. Na poziomie powiatu kieruje działaniami Starosta
<b>Określenie zakresu i trybu wymiany informacji:</b>	Służby ratownicze informują KZK. KZK powiadamia PCZK. PCZK niezwłocznie powiadamia Starostę i PPIS.	Wymiana informacji na trzech płaszczyznach KZK – PCZK – WCZK oraz służby dyżurne służb/institucji wskazanych w siatce bezpieczeństwa w relacji z KZK
<b>Określenie zasad tworzenia sztabów dowodzenia;</b>	Na szczeblu lokalnym sztab tworzy odpowiednio wójt, zaś na poziomie powiatowym - starosta. W zakresie medycznym jest dyspozytor medyczny w we współpracy z LKRM. Na poziomie gminnym obsługę Gminnego Zespołu Zarządzania Kryzysowego zapewnia komórka właściwa UG w Jarczowie w sprawach zarządzania kryzysowego. Na poziomie strategicznym Wojewódzki Zespół Zarządzania Kryzysowego, którego obsługę zapewnia komórka organizacyjna WUW w Poznaniu w sprawach zarządzania kryzysowego	Sztab organizuje PSP. Na wniosek PSP, z własnej inicjatywy lub innego podmiotu zwołuje się Gminny Zespół Zarządzania Kryzysowego. Wówczas działania służb koordynuje przewodniczący zespołu gminnego. Po ogłoszeniu stanu klęski żywiołowej działaniami kieruje Wójt na obszarze gminy, Starosta na obszarze więcej niż jednej gminy powiatu w ramach GZZK/ PZZK

	<b>Epizootie</b>	<b>Epifityzy</b>
<b>Podstawy prawne podejmowanych działań:</b>	Ustawa o chorobach zakaźnych zwierząt. Plany zwalczania chorób zakaźnych wśród zwierząt.	Ustawa o ochronie roślin. Ustawa o nasiennictwie. Ustawa o środkach ochrony roślin.
<b>Wskazanie kierujących działaniami:</b>	Powiatowy Lekarz Weterynarii	WIORiN
<b>Określenie zakresu i trybu wymiany informacji:</b>	KZK – PCZK -WCZK – Zespół przy PLW. PLW - Zespół przy WLW.	WIORiN – KZK – PCZK
<b>Określenie zasad tworzenia sztabów dowodzenia;</b>	Sztabem dowodzenia jest Zespół Kryzysowy tworzony przez Powiatowego Lekarza Weterynarii.	Sztabem dowodzenia jest Gminny Zespół Zarządzania Kryzysowego, którego obsługę zapewnia komórka właściwa UG w Jaraczewie w sprawach zarządzania kryzysowego

	<b>Katastrofy komunikacyjne</b>	<b>Katastrofy budowlane</b>
<b>Podstawy prawne podejmowanych działań:</b>	Ustawa o PRM. Ustawa o PSP. Ustawa o ochronie przeciwpożarowej. Ustawa o Policji. Ustawa o zarządzaniu kryzysowym, Ustawa o samorządzie gminnym, Plan zarządzania kryzysowego.	Ustawa o PRM. Ustawa o PSP. Ustawa o ochronie przeciwpożarowej. Ustawa o Policji. Ustawa o zarządzaniu kryzysowym, Ustawa o samorządzie gminnym, Plan zarządzania kryzysowego.
<b>Wskazanie kierujących działaniami:</b>	SK PSP – funkcjonariusz PSP.	SK PSP – funkcjonariusz PSP.
<b>Określenie zakresu i trybu wymiany informacji:</b>	Wymiana informacji na trzech płaszczyznach KZK – PCZK – WCZK oraz służby dyżurne służb/institucji wskazanych w siatce bezpieczeństwa w relacji z KZK(dyspozytor medyczny)	Wymiana informacji na trzech płaszczyznach KZK – PCZK – WCZK oraz służby dyżurne służb/institucji wskazanych w siatce bezpieczeństwa w relacji z KZK (dyspozytor medyczny)
<b>Określenie zasad tworzenia sztabów dowodzenia;</b>	Sztabem dowodzenia jest w zakresie działań ratowniczych SK PSP. W zakresie medycznym jest dyspozytor medyczny we współpracy z LKRM.	Sztabem dowodzenia jest w zakresie działań ratowniczych Powiatowe SK PSP. W zakresie medycznym jest dyspozytor medyczny we współpracy z LKRM.

	<b>Zdarzenia radiacyjne</b>	<b>Zagrożenia terrorystyczne</b>
<b>Podstawy prawne podejmowanych działań:</b>	Prawo Atomowe. Wojewódzki plan postępowania awaryjnego w przypadku zdarzeń radiacyjnych	Ustawa o Policji. Ustawa o zarządzaniu kryzysowym. Ustawa o działaniach antyterrorystycznych.
<b>Wskazanie kierujących działaniami:</b>	—Poziom operacyjny – kierujący działaniami ratowniczymi (KDR) – funkcjonariusz PSP. —W zakresie medycznym jest kierujący medycznymi czynnościami ratunkowymi we współpracy z dyspozytorem medycznym i z LKRM. —Poziom strategiczny (stanowienia prawa miejscowego) - Wojewoda we współpracy z Państwowym Wojewódzkim Inspektorem Sanitarnym.	Osoba z ramienia Policji
<b>Określenie zakresu i trybu wymiany informacji:</b>	Służby ratownicze informują KZK - powiadania PCZK – powiadania WCZK - niezwłocznie powiadania Wojewodę i PWIS. WCZK informuje PAA (CEZAR).	Policja powiadamia Wójta. Wymiana informacji na trzech płaszczyznach KZK – PCZK – WCZK oraz służby dyżurne służb/institucji wskazanych w siatce bezpieczeństwa w relacji z KZK
<b>Określenie zasad tworzenia sztabów dowodzenia;</b>	Sztabem dowodzenia jest Gminny Zespół Zarządzania Kryzysowego, którego obsługę zapewnia komórka właściwa UG w Jaraczewie w sprawach zarządzania kryzysowego	Sztaby organizuje policja. Na wniosek Policji lub z własnej inicjatywy zwołuje się Gminy Zespół Zarządzania Kryzysowego. Wówczas działania służb koordynuje przewodniczący zespołu gminnego.

	<b>Zagrożenia bezpieczeństwa publicznego</b>	<b>Zagrożenia dla środowiska</b>
<b>Podstawy prawne podejmowanych działań:</b>	Ustawa o Policji. Ustawa o zarządzaniu kryzysowym. Ustawa o działaniach antyterrorystycznych. Ustawa o bezpieczeństwie imprez masowych.	Prawo Ochrony Środowiska. Ustawa o PRM. Powiatowy plan ratowniczy. Ustawa o ochronie przeciwpożarowej. Ustawa o zarządzaniu kryzysowym. Ustawa o kłęse żywiołowej. Ustawa o samorządzie gminnym.
<b>Wskazanie kierujących działaniami:</b>	Osoba z ramienia Policji	Poziom operacyjny - KDR – funkcjonariusz PSP.
<b>Określenie zakresu i trybu wymiany informacji:</b>	Policja powiadamia Wójta. Wymiana informacji na trzech płaszczyznach KZK – PCZK – WCZK oraz służby dyżurne służb/institucji wskazanych w siatce bezpieczeństwa w relacji z KZK	Służby ratownicze/WIOŚ informują KZK. KZK niezwłocznie powiadamia PCZK

	Zagrożenia bezpieczeństwa publicznego	Zagrożenia dla środowiska
<b>Określenie zasad tworzenia sztabów dowodzenia:</b>	Sztaby organizuje policja. Na wniosek Policji lub z własnej inicjatywy zwołuje się Gminy Zespół Zarządzania Kryzysowego. Wówczas działania służb koordynuje przewodniczący zespołu gminnego.	Sztabem dowodzenia jest Gminny Zespół Zarządzania Kryzysowego, którego obsługę komórka właściwa UG w Jaraczewie w sprawach zarządzania kryzysowego. Zespół uruchamiany jest według decyzji Wójta jeśli sytuacja będzie to uzasadniała.

### 3. Załączniki Funkcjonalne Planu Głównego


a) Procedury realizacji zadań z zakresu zarządzania kryzysowego, w tym związane z ochroną infrastruktury krytycznej, zawierające określony przepisami sposób działania w sytuacjach kryzysowych podmiotów współpracujących z organem administracji publicznej.

Lp.	Numer PRZ	Nazwa PRZ	Wykonawca	Plan powiązany / Podstawa / Uwagi
1.	MZ-01	Działania Ochotniczej Straży Pożarnej podczas wystąpienia zagrożeń klimatycznych	OSP/KP PSP	Ustawa z dnia 24 sierpnia 1991 roku o Państwowej Straży Pożarnej. Ustawa z dnia 24 sierpnia 1991 roku o ochronie przeciwpożarowej
2.	MZ-02	Działania Policji podczas zagrożeń klimatycznych	KP	Procedura wyłączona z planu ponieważ stanowi ustawowe kompetencje Posterunku Policji w Szydłowie zgodnie z Zarządzeniem nr 36 Komendanta Głównego Policji z dnia 14 listopada 2017 roku w sprawie zadań realizowanych przez Policję w sytuacjach kryzysowych
3.	MZ-03	Działanie Państwowej Inspekcji Sanitarnej w czasie zdarzeń klimatycznych	PPIS	Plan reagowania kryzysowego Powiatowej Stacji Sanitarno-Epidemiologicznej w Pile
4.	MZ-04	Działania Państwowej Inspekcji Sanitarnej w czasie zagrożenia epidemicznego oraz stanu epidemii	PPIS	Plan reagowania kryzysowego Powiatowej Stacji Sanitarno-Epidemiologicznej w Pile
5.	MZ-05	Działania Policji w związku z wystąpieniem zagrożeń epidemicznych	KP	Procedura wyłączona z planu ponieważ stanowi ustawowe kompetencje Posterunku Policji w Szydłowie zgodnie z Zarządzeniem nr 36 Komendanta Głównego Policji z dnia 14 listopada 2017 roku w sprawie zadań realizowanych przez Policję w sytuacjach kryzysowych
6.	MZ-06	Działania Ochotniczej Straży Pożarnej w przypadku wystąpienia skażenia chemicznego	OSP/KP PSP	Ustawa z dnia 24 sierpnia 1991 roku o Państwowej Straży Pożarnej. Ustawa z dnia 24 sierpnia 1991 roku o ochronie przeciwpożarowej
7.	MZ-07	Działanie Ochotniczej Straży Pożarnej w przypadku braku dostaw energii elektrycznej	OSP/KP PSP	Ustawa z dnia 24 sierpnia 1991 roku o Państwowej Straży Pożarnej. Ustawa z dnia 24 sierpnia 1991 roku o ochronie przeciwpożarowej
8.	MZ-08	Działania Ochotniczej Straży Pożarnej w przypadku eksplozji rurociągu gazu ziemnego (uszkodzenia gazociągu)	OSP/KP PSP	Ustawa z dnia 24 sierpnia 1991 roku o Państwowej Straży Pożarnej.
9.	MZ-09	Działania Państwowej Inspekcji Sanitarnej w przypadku ograniczeń lub przerw w dostawach wody pitnej oraz w przypadku wystąpienia awarii (skażenia) wodociągu	PPIS	Plan reagowania kryzysowego Powiatowej Stacji Sanitarno-Epidemiologicznej w Pile
10.	MZ-010	Działania Ochotniczej Straży Pożarnej podczas pożarów przestrzennych lasów	OSP/KP PSP	Ustawa z dnia 24 sierpnia 1991 roku o Państwowej Straży Pożarnej. Ustawa z dnia 24 sierpnia 1991 roku o ochronie przeciwpożarowej



Lp.	Numer PRZ	Nazwa PRZ	Wykonawca	Plan powiązany / Podstawa / Uwagi
11.	MZ-011	Działania Powiatowego Inspektoratu Weterynarii w sytuacji wystąpienia chorób zakaźnych zwierząt	PLW	
12.	MZ-012	Działania Policji w związku z wystąpieniem chorób zakaźnych zwierząt	KP	Procedura wyłączona z planu ponieważ stanowi ustawowe Posterunku Policji w Szydłowie zgodne z Zarządzeniem nr 36 Komendanta Głównego Policji z dnia 14 listopada 2017 roku w sprawie zadań realizowanych przez Policję w sytuacjach kryzysowych
13.	MZ-013	Działania Państwowej Inspekcji Sanitarnej w związku z wystąpieniem chorób zakaźnych zwierząt	PPIS	Plan reagowania kryzysowego Powiatowej Stacji Sanitarno-Epidemiologicznej w Pile
14.	MZ-014	Działania Wojewódzkiego Inspektoratu Ochrony Roślin i Nasiennictwa w związku z wystąpieniem epifityzy	WIORiN	Ustawa z dnia 18 grudnia 2003 roku o ochronie roślin
15.	MZ-015	Działania Ochotniczej Straży Pożarnej podczas katastrof komunikacyjnych	OSP/KP PSP	Ustawa z dnia 24 sierpnia 1991 roku o Państwowej Straży Pożarnej. Ustawa z dnia 24 sierpnia 1991 roku o ochronie przeciwpożarowej
16.	MZ-016	: Działanie Policji w przypadku wystąpienia awarii przemysłowych i katastrof komunikacyjnych	KP	Procedura wyłączona z planu ponieważ stanowi ustawowe kompetencje Posterunku Policji w Szydłowie zgodne z Zarządzeniem nr 36 Komendanta Głównego Policji z dnia 14 listopada 2017 roku w sprawie zadań realizowanych przez Policję w sytuacjach kryzysowych
17.	MZ-017	Postępowanie wyjaśniające przyczyny i okoliczności katastrofy budowlanej	PINB	Ustawa z dnia 7 lipca 1994 roku Prawo budowlane
18.	MZ-018	Działania Ochotniczej Straży Pożarnej podczas katastrof budowlanych	OSP/KP PSP	Ustawa z dnia 24 sierpnia 1991 roku o Państwowej Straży Pożarnej. Ustawa z dnia 24 sierpnia 1991 roku o ochronie przeciwpożarowej
19.	MZ-019	Działania Państwowego Powiatowego Inspektora Sanitarnego w związku z wystąpieniem zdarzeń radiacyjnych	PPIS	Plan reagowania kryzysowego Powiatowej Stacji Sanitarno-Epidemiologicznej w Pile
20.	MZ-020	Działania Policji w związku z wystąpieniem zdarzeń radiacyjnych	KP	Procedura wyłączona z planu ponieważ stanowi ustawowe kompetencje Posterunku Policji w Szydłowie zgodne z Zarządzeniem nr 36 Komendanta Głównego Policji z dnia 14 listopada 2017 roku w sprawie zadań realizowanych przez Policję w sytuacjach kryzysowych
21.	MZ-021	Działania Ochotniczej Straży Pożarnej w związku z wystąpieniem zdarzeń radiacyjnych	OSP/KP PSP	Ustawa z dnia 24 sierpnia 1991 roku o Państwowej Straży Pożarnej. Ustawa z dnia 24 sierpnia 1991 roku o ochronie przeciwpożarowej
22.	MZ-022	Działania Policji w przypadku zagrożeń terrorystycznych	KP	Procedura wyłączona z planu ponieważ stanowi ustawowe kompetencje Posterunku Policji w Szydłowie zgodne z Zarządzeniem nr 36 Komendanta Głównego Policji

Lp.	Numer PRZ	Nazwa PRZ	Wykonawca	Plan powiązany / Podstawa / Uwagi
				z dnia 14 listopada 2017 roku w sprawie zadań realizowanych przez Policję w sytuacjach kryzysowych
23.	MZ-023	Działania Ochotniczej Straży Pożarnej w przypadku zagrożeń terrorystycznych	OSP/KP PSP	Ustawa z dnia 24 sierpnia 1991 roku o Państwowej Straży Pożarnej. Ustawa z dnia 24 sierpnia 1991 roku o ochronie przeciwpożarowej
24.	MZ-024	Działania Policji w związku z wystąpieniem cyberataku	KP	Procedura wyłączona z planu ponieważ stanowi ustawowe kompetencje Posterunku Policji w Szydłowie zgodne z Zarządzeniem nr 36 Komendanta Głównego Policji z dnia 14 listopada 2017 roku w sprawie zadań realizowanych przez Policję w sytuacjach kryzysowych
25.	MZ-025	Działania Policji w związku z wystąpieniem zagrożeń podczas imprez masowych	KP	Procedura wyłączona z planu ponieważ stanowi ustawowe kompetencje Posterunku Policji w Szydłowie zgodne z Zarządzeniem nr 36 Komendanta Głównego Policji z dnia 14 listopada 2017 roku w sprawie zadań realizowanych przez Policję w sytuacjach kryzysowych
26.	MZ-026	Działania Policji w związku z wystąpieniem zamieszek społecznych	KP	Procedura wyłączona z planu ponieważ stanowi ustawowe kompetencje Posterunku Policji w Szydłowie zgodne z Zarządzeniem nr 36 Komendanta Głównego Policji z dnia 14 listopada 2017 roku w sprawie zadań realizowanych przez Policję w sytuacjach kryzysowych
27.	MZ-027	Działania Policji w związku z wystąpieniem napięć na tle etnicznym i religijnym	KP	Procedura wyłączona z planu ponieważ stanowi ustawowe kompetencje Posterunku Policji w Szydłowie zgodne z Zarządzeniem nr 36 Komendanta Głównego Policji z dnia 14 listopada 2017 roku w sprawie zadań realizowanych przez Policję w sytuacjach kryzysowych
28.	MZ-028	Działania Państwowej Inspekcji Sanitarnej w przypadku obrotu żywnością stanowiącą zagrożenie dla ludzi	PPIS	Plan reagowania kryzysowego Powiatowej Stacji Sanitarno-Epidemiologicznej w Pile
29.	MZ-029	Działania Państwowej Inspekcji Sanitarnej w przypadku stwierdzenia obrotu środkami zastępczymi i innymi substancjami psychoaktywnymi (tzw. dopalacze)	PPIS	Plan reagowania kryzysowego Powiatowej Stacji Sanitarno-Epidemiologicznej w Pile
30.	MZ-030	Działania Policji w związku z wystąpieniem nieznanej substancji	KP	Procedura wyłączona z planu, ponieważ stanowi ustawowe kompetencje Posterunku Policji w Szydłowie zgodne z Zarządzeniem nr 36 Komendanta Głównego Policji z dnia 14 listopada 2017 roku w sprawie zadań realizowanych przez Policję w sytuacjach kryzysowych
31.	MZ-031	Sposób postępowania Państwowej Inspekcji Sanitarnej z nieznaną przesyłką/substancją	PPIS	Plan reagowania kryzysowego Powiatowej Stacji Sanitarno-Epidemiologicznej w Pile

Lp.	Numer PRZ	Nazwa PRZ	Wykonawca	Plan powiązany / Podstawa / Uwagi	
	<b>MZ – 01</b>	<b>MODUŁ ZADANIOWY</b>			
		<b>Treść zadania</b>	<b>Działania Ochotniczej Straży Pożarnej podczas wystąpienia zagrożeń klimatycznych</b>		
		<b>Koordinator</b>	OSP/KP PSP		
		<b>Wiodący</b>	OSP/KP PSP		
		<b>Współdziałający</b>	Podmioty z siatki bezpieczeństwa.		
<b>Wykonał:</b>	OSP		<b>Data opracowania:</b>	29.10.2018	<b>Data aktualizacji:</b>


- I. **Wejście:** Wystąpienia zagrożeń klimatycznych.
- II. **Wyjście:** Zakończenie działań interwencyjnych.
- III. **Cel zadania (opcjonalnie mierniki):** Określenie działań ratowniczych Ochotniczych Straży Pożarnej podczas wystąpienia zagrożeń klimatycznych.
- IV. **Warunki realizacji zadania:** Zadanie realizowane w sytuacji dynamicznej trudnej do przewidzenia – zaistnienie zagrożeń klimatycznych, anomalii pogodowych.
- V. **Przedsięwzięcia do wykonania w ramach zadania:**  
Podjęcie działań interwencyjnych, monitorowanie sytuacji, ocena ewentualnych zagrożeń, udzielenie pomocy, zwalczanie skutków zagrożenia.
- VI. **Koncepcja działania:**
- A. Tryb uruchamiania zasobów:** Przyjęcie informacji o wystąpieniu zagrożenia,

**B. Organizacja kierowania /dowodzenia:** Po otrzymaniu zgłoszenia niezwłocznie powiadomić KZK, służby i straże. Zadysponowanie jednostek ochrony przeciwpożarowej z terenu gminy przez Stanowisko Kierowania Komendanta Powiatowego w Pile (SKKP). Zabezpieczenie miejsca zdarzenia oraz koordynowanie działań ratowniczych na poziomie interwencyjnym, taktycznym i strategicznym. Określenie strategii działań ratowniczych. Koordynacja współpracy między innymi służbami.

**C. Przedsięwzięcia reagowania :** Zapewnienie bezpieczeństwa i zdrowia ludności i zwierząt. Usuwanie skutków zagrożeń klimatycznych oraz monitorowanie sytuacji.
- VII. **Potrzeby wsparcia ze strony innych instytucji**  
Wsparcie działań ratowniczych ze strony Policji oraz innych służb i straży w zależności od rozwoju sytuacji.
- VIII. **Budżet zadania:**  
Realizacja zadania leży w ustawowej kompetencji służb, inspekcji, straży czy też jednostki organizacyjnej gminy i będzie realizowana w ramach poszczególnych budżetów.

**IX. Podstawy prawne działań:**

1.	Ustawa z dnia 24 sierpnia 1991 roku o Państwowej Straży Pożarnej.
2.	Ustawa z dnia 24 sierpnia 1991 roku o ochronie przeciwpożarowej
3.	Rozporządzenie Ministra Spraw Wewnętrznych i Administracji z dnia 18 lutego 2011 r. w sprawie szczegółowych zasad organizacji krajowego systemu ratowniczo-gaśniczego.

<b>MZ-03</b> 	<b>MODUŁ ZADANIOWY</b>			
	<b>Treść zadania</b>	<b>Działania Państwowej Inspekcji Sanitarnej podczas zdarzeń klimatycznych</b>		
	<b>Koordynator</b>	Wielkopolski Państwowy Wojewódzki Inspektor Sanitarny		
	<b>Wiodący</b>	Państwowy Powiatowy Inspektor Sanitarny w Pile		
	<b>Współdziałający</b>	KPP, PSP, KZK, zakłady służby zdrowia,		
<b>Wykonał:</b>	Państwowy Powiatowy Inspektor Sanitarny w Pile	<b>Data opracowania:</b>	2018	<b>Data aktualizacji:</b>

I. **Wejście:** Wystąpienie zdarzenia klimatycznego (lokalne podtopienia)

II. **Wyjście:** Realizacja działań kontrolnych

III. **Cel zadania (opcjonalnie mierniki):**

Celem niniejszego modułu zadaniowego jest określenie działań Państwowej Inspekcji Sanitarnej

IV. **Warunki realizacji zadania:**

Realizacja zadania nastąpi natychmiast po uzyskaniu informacji o lokalnym podtopieniu i możliwości pojawienia się zagrożenia epidemiologicznego

V. **Przedsięwzięcia do wykonania w ramach zadania:**

Działania podejmowane przez poszczególne pionki Powiatowej Stacji Sanitarno-Epidemiologicznej w Pile:

- Sekcja Epidemiologii;
- Higieny Żywności, Żywnienia i Przedmiotów Użytku
- Sekcji Higieny Komunalnej
- Stanowiska Pracy Oświaty Zdrowotnej i Promocji Zdrowia

VI. **Koncepcja działania:**

**A. Tryb uruchamiania zasobów**  
1. Działania na terenie gminy prowadzi Państwowy Powiatowy Inspektor Sanitarny w Pile.

**B. Organizacja kierowania/dowodzenia**  
1. Wielkopolski Państwowy Wojewódzki Inspektor Sanitarny koordynuje działania Państwowego Powiatowego Inspektora Sanitarnego w Pile.  
2. Państwowy Powiatowy Inspektor Sanitarny w Pile kieruje działaniami pracowników powiatowej stacji sanitarno-epidemiologicznej.  
3. Stanowisko kierowania działaniami znajdują się w siedzibie Państwowego Powiatowego Inspektora Sanitarnego w Pile

**C. Przedsięwzięcia reagowania**

### **Epidemiologia**

Weryfikacja i aktualizacja zapotrzebowania w środki dezynfekcyjne

Ustalenie potrzeb w zakresie stanu zaszczepienia przeciwko durowi brzuszemu i tężcowi osób zatrudnionych przy pracach zmniejszających skutki zdarzenia klimatycznego (lokalnego podtopienia), pracowników służb komunalnych, straży pożarnej oraz osób poszkodowanych

Prowadzenie monitoringu epidemiologicznego w zakresie chorób zakaźnych, nadzór nad wykonywanymi szczepieniami

Stały kontakt z placówkami służby zdrowia; weryfikacja zgłaszanych przez lekarzy podejrzeń zachorowań i zachorowań na choroby mogące mieć związek ze zdarzeniem klimatycznym

### **Higiena Żywności, Żywnienia i Przedmiotów Użytku**

Sporządzenie wykazu obiektów żywnościowo-żywnieniowych zagrożonych podtopieniem w wyniku zdarzenia klimatycznego

Poinformowanie właścicieli obiektów o wystąpieniu ewentualnego zagrożenia oraz o zasadach postępowania z zalaną żywnością

Ocena działań mających na celu zabezpieczenie żywności, podejmowanych przez właścicieli obiektów; kontrole stanu sanitarnego miejsc składowania żywności

Informowanie społeczeństwa o zagrożeniach dla zdrowia wynikających ze spożywania żywności niewiadomego pochodzenia, zalanych podczas zdarzenia klimatycznego oraz o konieczności zachowywania podstawowych zasad higieny

### **Higiena Komunalna**

Dokonanie rozpoznania sytuacji w zakresie:

- zaopatrzenia ludności w wodę przeznaczoną do spożycia
- sposobu usuwania nieczystości płynnych
- sposobu gromadzenia i usuwania nieczystości stałych

miejsc hospitalizacji i opieki medycznej

Sporządzenie wykazu obiektów i miejsc nadzorowanych zagrożonych podtopieniem w wyniku zdarzenia klimatycznego

Przeprowadzenie kontroli w zakresie zabezpieczenia miejsc obiektów zagrożonych, w szczególności: urządzeń służących do zaopatrzenia ludności w wodę, oczyszczalni ścieków, składowisk i wysypisk odpadów, cementarzy, stacji paliw, szamb itp.

Prowadzenie stałego monitoringu jakości wody przeznaczonej do spożycia przez ludzi

Podjęcie współpracy z jednostkami administracji terenowej w zakresie zabezpieczenia i przygotowania tych jednostek do:

- przeprowadzania zabiegów dezynfekcji, dezynsekcji i deratyzacji: budynków mieszkalnych, budynków użyteczności publicznej, posesji, śmietników, ustępów itp.,

dostarczania mieszkańcom terenów podtopionych wody do spożycia

Weryfikacja zabezpieczenia PSSE w wystarczającą ilość sprzętu i urządzeń potrzebnych do poboru prób wody

### **Oświata Zdrowotna i Promocja Zdrowia**

Informowanie ludności w zakresie: postępowania z żywnością, mającego na celu zapobieganie powstawaniu zatruc pokarmowych, postępowania zapobiegającego szerzeniu się chorób zakaźnych, sposobu przygotowania pomieszczeń podtopionych przed ponownym zamieszkaniem, itp.

Dystrybucja materiałów edukacyjnych (ulotki, plakaty, instrukcje)

Przygotowywanie aktualnych komunikatów dla mieszkańców, informacji do prasy lokalnej i radia

### **Współpraca z Komórką Zarządzania Kryzysowego**

Wymiana informacji o istniejących i przewidywanych zagrożeniach na obszarach na których wystąpiło zdarzenie klimatyczne.

Ocena warunków sanitarno-higienicznych w obiektach przeznaczonych dla ewakuowanych mieszkańców.

Ocena nadzoru nad zabezpieczeniem ujęć wody oraz przygotowaniem zarządców wodociągów do prowadzenia ciągłej dezynfekcji wody.

Ocena zabezpieczenia ludności w wodę zdatną do picia w sytuacjach braku możliwości poboru wody wodociągowej.

Ocena zabezpieczenia obiektów stwarzających zagrożenie dla środowiska, takich jak oczyszczalnie ścieków, składowiska odpadów, śmietniki, stacje paliw, magazyny środków chemicznych, cementarze, szamba itp.  
Ocena celowości przeprowadzenia zabiegów dezynfekcyjnych

**VII. Potrzeby wsparcia ze strony innych instytucji**

Współpraca z KP PSP, KPP, PLW ,placówki służby zdrowia

**VIII. Budżet zadania:**

W chwili obecnej niemożliwy do oszacowania. Zadanie realizowane w ramach budżetu podmiotów

**IX. Podstawy prawne działań:**

1.	Ustawa z dnia 14 marca 1985r. o Państwowej Inspekcji Sanitarnej
2.	Ustawa z dnia 5 grudnia 2008 r. o zapobieganiu oraz zwalczaniu zakażeń i chorób zakaźnych.
3.	Rozporządzenie Ministra Zdrowia z dnia 15 stycznia 2013 r. w sprawie współdziałania między organami Państwowej Inspekcji Sanitarnej, Inspekcji Weterynaryjnej oraz Inspekcji Ochrony Środowiska w zakresie zwalczania zakażeń i chorób zakaźnych, które mogą być przenoszone ze zwierząt na ludzi lub z ludzi na zwierzęta.
4.	Rozporządzenie Rady Ministrów z dnia 25 kwietnia 2006 r. w sprawie współpracy organów Inspekcji Weterynaryjnej, Państwowej Inspekcji Sanitarnej, Państwowej Inspekcji Farmaceutycznej, Inspekcji Handlowej, Inspekcji Transportu Drogowego, Inspekcji Jakości Handlowej Artykułów Rolno-Spożywczych oraz jednostek samorządu terytorialnego przy zwalczaniu chorób zakaźnych zwierząt, w tym chorób odzwierzęcych
5.	Ustawa z dnia 25 sierpnia 2006 r. o bezpieczeństwie żywności i żywienia.
6.	Rozporządzenie (WE) Nr 852/2004 Parlamentu Europejskiego i Rady z dnia 29 kwietnia 2004 r. w sprawie higieny środków spożywczych.
7.	Ustawa z dnia 7 czerwca 2001 r. o zbiorowym zaopatrzeniu w wodę i zbiorowym odprowadzeniu ścieków.
8.	Rozporządzenie Ministra Zdrowia z dnia 7grudnia 2017 r. w sprawie jakości wody przeznaczonej do spożycia przez ludzi.
9.	Ustawa z dnia 13 września 1996 r. o utrzymaniu czystości i porządku w gminach .
10.	Ustawa z dnia 14 grudnia 2012 r. o odpadach.

**MZ-04****MODUŁ ZADANIOWY**

<b>Treść zadania</b>	<b>Działania państwowej Inspekcji Sanitarnej w przypadku zagrożenia epidemicznego lub stanu epidemii</b>		
<b>Koordynator</b>	Wojewoda Wielkopolski		
<b>Wiodący</b>	Państwowy Powiatowy Inspektor Sanitarny w Pile		
<b>Współdziałający</b>	KP Policji, KP PSP, PLW, PRM		

<b>Wykonał:</b>	Państwowy Powiatowy Inspektor Sanitarny w Pile	<b>Data opracowania:</b>	2018	<b>Data aktualizacji:</b>	
-----------------	------------------------------------------------	--------------------------	------	---------------------------	--

**I. Wejście:** Wystąpienie choroby zakaźnej i jej eskalacja na terenie gminy

**II. Wyjście:** Skuteczne ograniczenie liczby zachorowań

**III. Cel zadania (opcjonalnie mierniki):** Określenie sposobu działania w przypadku zagrożenia epidemiologicznego lub stanu epidemii chorób zakaźnych, w celu sprawnego i skutecznego ograniczenia liczby zachorowań, a poprzez powyższe zmniejszenie zagrożeń w obszarze zdrowia publicznego

**IV. Warunki realizacji zadania:**

1. Działania dotyczą określonych w wykazie zakażeń i chorób zakaźnych (58) będącym załącznikiem do Ustawy z dnia 5 grudnia 2008 r. o zapobieganiu oraz zwalczaniu chorób zakaźnych u ludzi.
2. Szczegółowe uwarunkowania oraz zadania dla podmiotów uczestniczących w realizacji ww. działań określa „Wojewódzki plan działań na wypadek wystąpienia epidemii” opracowany przez WUW w Poznaniu,
3. Realizacja zadania nastąpi natychmiast po uzyskaniu informacji o zagrożeniu epidemicznym lub stanie epidemii u ludzi, lub otrzymaniu laboratoryjnego wyniku badania czynnika zakaźnego.
4. Zabezpieczenie medyczne (w tym sanitarno–epidemiologiczne) na wypadek wykrycia choroby zakaźnej (organizacja pomieszczenia, karetek, noszy izolacji oddechowej, odpowiednio wyposażony zespół RM).
5. W przypadku masowych zachorowań mogą nastąpić trudności i opóźnienia w dostosowaniu miejsc przeznaczonych do izolacji i kwarantanny zgodnie w ww. „Wojewódzkim planem działań na wypadek wystąpienia epidemii”, oraz zabezpieczeniem otaczającego te obiekty terenu przed dostępem osób postronnych i uciezkami osób poddanych izolacji lub/ i kwarantannie.
6. Zapewnienie spójnego informowania o sytuacji i zagrożeniach przez podmioty zaangażowane w ich likwidację.
7. Atmosfera niepewności, strachu i możliwej paniki w społeczeństwie oraz wśród personelu zaangażowanego w zwalczaniu zagrożeń epidemicznych w tym odmowa i unikanie świadczeń.
8. Wysokie koszty leczenia.
9. Zaangażowanie wielu podmiotów m.in.: szpitale, przychodnie, lekarze podstawowej opieki zdrowotnej, laboratoria, PSP, Policja, PRM w przypadku wystąpienia zagrożeń na terenie sąsiedniego województwa lub powiatów sąsiadujących z innym województwem potrzeba organizacji współdziałania oraz wzajemnej pomocy.
11. Szybkie rozprzestrzenianie się chorób zakaźnych związane z nieograniczonymi możliwościami przemieszczania się ludzi, w tym zbiorowego; transportem samochodowym, kolejowym, lotniczym i miejskim.
12. Zawleczenie choroby zakaźnej z ognisk w innych krajach, w tym tropikalnych o niskiej kulturze sanitarnej.
13. Wysokie straty ekonomiczne w gospodarce narodowej spowodowane dużą absencją chorobową i spadkiem produkcji, ograniczeń w transporcie samochodowym i kolejowym.



14. Zbiorowe kontakty osób zarażonych z osobami zdrowymi w dużych skupiskach ludzi takich, jak: . szkolnictwo, duże zakłady pracy i związana z tym potrzeba administracyjnego ograniczenia tego typu zgromadzeń poprzez wydanie zakazów.
15. Problemy z dekontaminacją osób i sprzętu, środków transportu medycznego.
16. Potrzeba stosowania specjalnych środków ochrony osobistej przez osoby mające kontakt z chorymi podczas udzielania im pomocy.
17. Możliwe odmowy poddaniu się obowiązkowi leczenia, izolacji, kwarantanny i szczepień.
18. Możliwe braki w dostępie do leków oraz szczepionek i zapewnieniu odpowiedniej ich ilości.
19. Ograniczenia dostępu chorych do lekarzy ze względu na obciążenie ich ilością pacjentów.
20. Potrzeba stosowania specjalnych, bezpiecznych procedur podczas grzebania zmarłych, ich kremacji i ograniczeń w tradycyjnych pogrzebach.
21. Potrzeba zorganizowania transportu masowego chorych zakaźnie (podejrzanych o zachorowanie) do miejsc kwarantanny oraz izolacji.
22. W uzasadnionych przypadkach, na wniosek Wojewody Wielkopolskiego wsparcie przez Służbę Zdrowia Sił Zbrojnych RP, np. Zespół Rozpoznania Biologicznego.
23. Współpraca pomiędzy podmiotami nie wymaga dodatkowych ustaleń uzgodnień, zadania są określone ustawowo i wykonywane według wewnętrznych zarządzeń oraz procedur MSWiA, MZ, WIW.
24. Możliwość wprowadzenia stanu zagrożenia epidemią lub/i stanu epidemii z skutkami ograniczeń z powyższych stanów wynikającymi.

#### V. Przedsięwzięcia do wykonania w ramach zadania:

Wielkopolski Państwowy Wojewódzki Inspektor Sanitarny oraz Państwowy Powiatowy Inspektor Sanitarny jest zobowiązany do działań mających na celu zminimalizowanie skutków zagrożenia epidemicznego lub stanu epidemii chorób zakaźnych.

1. Wzmoczenie nadzoru sanitarno-epidemiologicznego. Przesyłanie sprawozdań o zagrożeniu epidemicznym, stanie epidemii chorób zakaźnych lub zatruciach przez PSSE woj. wielkopolskiego do WPWIS. Z WSSE w Poznaniu przesłanie zbiorczego sprawozdania. do NIZP-PZH oraz GIS.
2. Przekazanie informacji w przypadku zaistnienia niebezpiecznego zdarzenia epidemiologicznego od lekarza I kontaktu, z pogotowia ratunkowego lub szpitali do Państwowego Powiatowego Inspektora Sanitarnego w Pile, który przekazuje informację do WPWIS. WPWIS informuje: GIS i NIZP-PZH. Współpraca z Powiatowym Zespołem Zarządzania Kryzysowego w Pile oraz w razie potrzeby Policją, Państwową Strażą Pożarną oraz Powiatowym Lekarzem Weterynarii i innymi instytucjami.
3. Zwiększenie częstotliwości przesyłania raportów zbiorczych dot. zachorowań i podejrzeń zachorowań na choroby zakaźne.
4. Przeprowadzenie dochodzenia epidemiologicznego w celu identyfikacji czynnika chorobotwórczego, ustalenia liczby narażonych, chorych w tym dzieci do lat 14, liczby zgonów oraz ewentualnych kontaktów z chorymi – odpowiedzialny właściwy PPIS w Pile. Przesłanie informacji do WPWIS.
5. Wytypowanie osób, wobec których należy zastosować nadzór epidemiologiczny, kwarantannę, izolację.
6. Sprawowanie bieżącego nadzoru, ocena działań mających na celu wczesne wykrycie i likwidację ognisk szczególnie niebezpiecznych i wysoce zakaźnych chorób zakaźnych.
7. Sporządzanie i przekazywanie do mediów jedynie sprawdzonych i wiarygodnych stosownych informacji.

#### VI. Koncepcja działania:

##### A. Tryb uruchomienia zasobów

1. W przypadku wystąpienia zdarzeń szczególnie niebezpiecznych Wojewoda Wielkopolski koordynuje działania wszystkich służb.
2. Wielkopolski Państwowy Wojewódzki Inspektor Sanitarny koordynuje działania, które są w zakresie Państwowej Inspekcji Sanitarnej.
3. Działania na terenie powiatu prowadzi Państwowy Powiatowy Inspektor Sanitarny w Pile.

##### B. Organizacja kierowania/dowodzenia

<p>1. Wielkopolski Państwowy Wojewódzki Inspektor Sanitarny koordynuje działania Państwowego Powiatowego Inspektora Sanitarnego w Pile.</p> <p>2. Państwowy Powiatowy Inspektor Sanitarny w Pile kieruje działaniami pracowników powiatowej stacji sanitarno-epidemiologicznej.</p> <p>3. Stanowisko kierowania działaniami znajdują się w siedzibie Państwowego Powiatowego Inspektora Sanitarnego w Pile.</p> <p><b>C. Przedsięwzięcia reagowania</b></p> <p><b>Zadania Państwowego Powiatowego Inspektora Sanitarnego (PPIS)</b></p> <p>1. Po uzyskaniu informacji od lekarza I kontaktu, lub Kierownika Zespołu Ratownictwa Medycznego, lekarza ambulatoryjnej opieki specjalistycznej, lekarza szpitala, przeprowadza dochodzenie epidemiologiczne z zachowaniem środków bezpieczeństwa przewidzianych dla poszczególnych patogenów,</p> <p>2. W przypadku stwierdzenia chorób odzwierzęcych powiadamia Powiatowego Lekarza Weterynarii</p> <p>3. W przypadku choroby wysoce zakaźnej oraz szczególnie niebezpiecznej dotychczas nierozpoznanej w kraju i w przypadku epidemii, wydaje decyzje obligujące do wykonania obowiązków wynikających z ustawy (w tym poddaniu się kwarantannie).</p> <p>4. W celu zapobieżenia szerzeniu się zakażenia lub choroby zakaźnej PPIS może w drodze decyzji:</p> <ul style="list-style-type: none"> <li>- nakazać osobie podejrzaną o zakażenie lub chorobę zakaźną powstrzymanie się od wykonywania prac lub przebywania w miejscach publicznych;</li> <li>- zakazać korzystania z wody przeznaczonej do spożycia przez ludzi i na potrzeby gospodarcze, pochodzącej z ujęć, co do których istnieje podejrzenie skażenia;</li> <li>- nakazać przeprowadzenie zabiegów sanitarnych;</li> <li>- wprowadzić czasowy zakaz wstępu do pomieszczeń skażonych;</li> <li>- wprowadzić zakaz spożywania żywności podejrzaną o skażenie, a w razie potrzeby, zarządzić jej zbadanie, odkażenie, zniszczenie lub przeznaczenie do innych celów;</li> <li>- nakazać sekcje zwłok osoby zmarłej, u której rozpoznano lub podejrzano chorobę zakaźną;</li> <li>- zakazać wykonywania sekcji zwłok ludzi i zwierząt, gdy sekcja zwłok mogłaby prowadzić do zakażenia osób lub skażenia środowiska, z wyjątkiem przypadku, gdy zachodzi podejrzenie popełnienia przestępstwa;</li> <li>- nałożyć inne, konieczne do ochrony zdrowia publicznego, obowiązki i ograniczenia.</li> </ul> <p>Ww. decyzjom nadaje się rygor natychmiastowej wykonalności.</p> <p>5. W przypadku zagrożenia epidemią, podejrzenia epidemii lub wystąpienia choroby szczególnie niebezpiecznej i wysoce zakaźnej, PPIS ma obowiązek niezwłocznego zgłoszenia tego faktu WPWIS oraz Komórcę Zarządzania Kryzysowego.</p> <p>6. Z chwilą ogłoszenia przez Wojewodę Wielkopolskiego stanu zagrożenia epidemią lub stanu epidemii na obszarze powiatu lub jego części PPIS rozwija akcje przeciwepidemiczną.</p> <p>7. W razie potrzeby wnioskuje do WPWIS w Poznaniu o wydanie materiałów z Centralnej Bazy Rezerw Sanitarno – Epidemiologicznych.</p> <p>8. W przypadku odwołania podejrzenia lub zachorowania na chorobę zakaźną PPIS uchyla wydane decyzje i opracowuje sprawozdanie z przeprowadzonej akcji, które przesyła do WPWIS.</p>
------------------------------------------------------------------------------------------------------------------------------------------------------------------------------------------------------------------------------------------------------------------------------------------------------------------------------------------------------------------------------------------------------------------------------------------------------------------------------------------------------------------------------------------------------------------------------------------------------------------------------------------------------------------------------------------------------------------------------------------------------------------------------------------------------------------------------------------------------------------------------------------------------------------------------------------------------------------------------------------------------------------------------------------------------------------------------------------------------------------------------------------------------------------------------------------------------------------------------------------------------------------------------------------------------------------------------------------------------------------------------------------------------------------------------------------------------------------------------------------------------------------------------------------------------------------------------------------------------------------------------------------------------------------------------------------------------------------------------------------------------------------------------------------------------------------------------------------------------------------------------------------------------------------------------------------------------------------------------------------------------------------------------------------------------------------------------------------------------------------------------------------------------------------------------------------------------------------------------------------------------------------------------------------------------------------------------------------------------------------------------------------------------------------------------------------------------------------------------------------------------------------------------------------------------------------------------------------------------------------------------------------------------------------------------------------------------------------------------------------------------------------------------------------------------------------------------------------------------------------------------------------------------------------------------------------------------------------------------------------------------------------------------------------------------------------------------------------------------------------------------------------------------------------------------------------------------------------------------------------------

**VII. Potrzeby wsparcia ze strony innych instytucji**

<p><b>Zadania Policji</b></p> <p>1. Zapewnia ochronę strefy skażonej (wyznaczonej przez PPIS), aby nie dopuścić do jej opuszczenia przez pacjentów podanych izolacji lub kwarantannie zapobiec wejściu ww. strefę osób postronnych.</p> <p><b>Zadania Państwowej Straży Pożarnej</b></p> <p>1. Na wniosek PPIS w uzasadnionych przypadkach podejmuje zadania związane z dekontaminacją osób i sprzętu (środków transportu).</p> <p><b>D. Wsparcie bieżące</b></p> <p>W przypadkach wystąpienia konieczności, wsparciem do działań będą:</p>
---------------------------------------------------------------------------------------------------------------------------------------------------------------------------------------------------------------------------------------------------------------------------------------------------------------------------------------------------------------------------------------------------------------------------------------------------------------------------------------------------------------------------------------------

1. Laboratorium Mikrobiologii i Parazytologii WSSE w Poznaniu lub inne laboratoria wojewódzkich stacji sanitarno-epidemiologicznych.  
 2. W sytuacji wystąpienia choroby szczególnie niebezpiecznej, wysoce zakaźnej materiał biologiczny do badań zostanie przesłany do wskazanych laboratoriów klasy bezpieczeństwa **BSL – 3**.  
 □ Ośrodek Diagnostyki i Zwalczania Zagrożeń Biologicznych w Puławach,  
 □ Państwowy Instytut Weterynaryjny–Państwowy Instytut Badawczy w Puławach,  
 □ Narodowy Instytut Zdrowia Publicznego–Państwowy Zakład Higieny.

W przypadku wykrycia choroby szczególnie niebezpiecznej i wysoce zakaźnej wymagającej badań w laboratoriach o klasie bezpieczeństwa **BSL – 4**: laboratoria zagraniczne w Berlinie, Hamburgu oraz Sztokholmie.


Ewentualny udział Zespołu Rozpoznania Biologicznego z WOMP w Bydgoszczy. Inne aktualnie trudne do określenia.

**VIII. Budżet zadania:**

W chwili obecnej niemożliwy do oszacowania.

**IX. Podstawy prawne działań:**

1.	Ustawa z dnia 5 grudnia 2008 r. o zapobieganiu oraz zwalczaniu zakażeń i chorób zakaźnych u ludzi.
2.	Ustawa z dnia 14 marca 1985r. o Państwowej Inspekcji Sanitarnej.
3.	Rozporządzenie Ministra Zdrowia z dnia 10 lipca 2013 r. w sprawie zgłoszeń podejrzenia lub rozpoznania zakażenia, choroby zakaźnej lub zgonu z powodu zakażenia lub choroby zakaźnej.
4.	Rozporządzenie Ministra Zdrowia z dnia 25 marca 2014 r. w sprawie biologicznych czynników chorobotwórczych podlegających zgłoszeniu, wzorów formularzy zgłoszeń dodatkich wyników badań w kierunku biologicznych czynników chorobotwórczych oraz okoliczności dokonywania zgłoszeń
5.	Rozporządzenie Ministra Zdrowia z dnia 15 stycznia 2013 r. w sprawie współdziałania między organami Państwowej Inspekcji Sanitarnej, Inspekcji Weterynaryjnej oraz Inspekcji Ochrony Środowiska w zakresie zwalczania zakażeń i chorób zakaźnych, które mogą być przenoszone ze zwierząt na ludzi lub z ludzi na zwierzęta.
6.	Wojewódzki Plan Działania na Wypadek wystąpienia Epidemii – Poznań 2009.
7.	Zarządzenie nr 36 Komendanta Głównego Policji z dnia 14 listopada 2017 r. w sprawie zadań realizowanych przez Policję w sytuacjach kryzysowych.

<b>MZ - 06</b> 	<b>MODUŁ ZADANIOWY</b>			
	<b>Treść zadania</b>	<b>Działania Ochotniczej Straży Pożarnej w przypadku wystąpienia skażenia chemicznego</b>		
	<b>Koordynator</b>	OSP/KP PSP		
	<b>Wiodący</b>	OSP/KP PSP		
	<b>Współdziałający</b>	Podmioty z siatki bezpieczeństwa.		
<b>Wykonał:</b>	OSP	<b>Data opracowania:</b>	29.10.2018	<b>Data aktualizacji:</b>


- I. **Wejście:** Wystąpienia skażenia chemicznego.
- II. **Wyjście:** Usunięcie bezpośredniego zagrożenia dla ludzi i środowiska.
- III. **Cel zadania (opcjonalnie mierniki):** Określenie działań ratowniczych Ochotniczych Straży Pożarnych podczas wystąpienia skażenia chemicznego/
- IV. **Warunki realizacji zadania:** Zadanie realizowane w sytuacji dynamicznej trudnej do przewidzenia – zaistnienie skażenia chemicznego.
- V. **Przedsięwzięcia do wykonania w ramach zadania:** Podjęcie działań interwencyjnych, monitorowanie sytuacji, ocena ewentualnych zagrożeń, udzielenie pomocy, zwalczanie skutków zagrożenia.
- VI. **Koncepcja działania:**
- A. Tryb uruchamiania zasobów:** Przyjęcie informacji o zdarzeniu.

**B. Organizacja kierowania /dowodzenia:** Po otrzymaniu zgłoszenia niezwłocznie powiadomić KZK, służby i straże. Zadsponowanie jednostek ochrony przeciwpożarowej z terenu gminy przez Stanowisko Kierowania Komendanta Powiatowego w Pile (SKKP). Zabezpieczenie miejsca zdarzenia oraz koordynowanie działań ratowniczych na poziomie interwencyjnym, taktycznym i strategicznym. Zadsponowanie Specjalistycznej Grupy Ratownictwa Chemiczno-Ekologicznego (SGRCHem –EKO) przez Stanowisko Kierowania Komendanta Wojewódzkiego (SKKW) za pośrednictwem Stanowiska Kierowania Komendanta Powiatowego w Pile (SKKP) Określenie strategii działań ratowniczych. Koordynacja współpracy między innymi służbami. Poinformowanie i współpraca z Powiatowym Inspektoratem Ochrony Środowiska.

**C. Przedsięwzięcia reagowania :** Zapewnienie bezpieczeństwa i zdrowia ludności i zwierząt. Ewakuacja zagrożonej ludności i osób poszkodowanych.
- VII. **Potrzeby wsparcia ze strony innych instytucji** Wsparcie działań ratowniczych ze strony Policji oraz innych służb i straży w zależności od rozwoju sytuacji. Współpraca i koordynacja działań z Powiatowym Inspektoratem Ochrony Środowiska oraz administracją publiczną samorządu terytorialnego.
- VIII. **Budżet zadania:** Realizacja zadania leży w ustawowe kompetencji służb, inspekcji, straży czy też jednostki organizacyjnej gminy i będzie realizowana w ramach poszczególnych budżetów.

**IX. Podstawy prawne działań:**

1.	Ustawa z dnia 24 sierpnia 1991 roku o Państwowej Straży Pożarnej.
2.	Ustawa z dnia 24 sierpnia 1991 roku o ochronie przeciwpożarowej
3.	Rozporządzenie Ministra Spraw Wewnętrznych i Administracji z dnia 18 lutego 2011 r. w sprawie szczegółowych zasad organizacji krajowego systemu ratowniczo-gaśniczego.
4.	Ustawa z dnia 27 kwietnia 2001 roku Prawo Ochrony Środowiska.

<b>MZ – 07</b> 	<b>MODUŁ ZADANIOWY</b>			
	<b>Treść zadania</b>	<b>Działania Ochotniczej Straży Pożarnej w przypadku braku dostaw energii elektrycznej.</b>		
	<b>Koordynator</b>	OSP/KP PSP		
	<b>Wiodący</b>	OSP/KP PSP		
	<b>Współdziałający</b>	Podmioty z siatki bezpieczeństwa.		
<b>Wykonał:</b>	OSP	<b>Data opracowania:</b>	24.10.2018	<b>Data aktualizacji:</b>

I. **Wejście:** Wystąpienia braku dostaw energii elektrycznej dla funkcjonowania ważnych obiektów.

II. **Wyjście:** Zakończenie działań interwencyjnych.

III. **Cel zadania (opcjonalnie mierniki):** Określenie działań ratowniczych Ochotniczych Straży Pożarnej podczas wystąpienia braku dostaw energii elektrycznej dla dużej grupy mieszkańców gminy.

IV. **Warunki realizacji zadania:** Zadanie realizowane w sytuacji braku dostaw energii elektrycznej.

V. **Przedsięwzięcia do wykonania w ramach zadania:** Podjęcie działań interwencyjnych, monitorowanie sytuacji, ocena ewentualnych zagrożeń, udzielenie pomocy, zwalczanie skutków zagrożenia.

VI. **Koncepcja działania:**

**A. Tryb uruchamiania zasobów:** Przyjęcie informacji o wystąpieniu zagrożenia,

**B. Organizacja kierowania /dowodzenia:** Po otrzymaniu zgłoszenia niezwłocznie powiadomić KZK, służby i strażę. Zadzysponowanie jednostek ochrony przeciwpożarowej z terenu gminy przez Stanowisko Kierowania Komendanta Powiatowego (SKKP), które są wyposażone w agregaty prądotwórcze. Postępowanie zgodnie z zawartymi uzgodnieniami o wzajemnej współpracy, kontaktowaniu i informowaniu w sytuacjach szczególnego zagrożenia zawartym przez PZZK, KP PSP, KPP oraz ENEA S.A. Zakład Dystrybucji Energii rejon Dystrybucji w Wąlczu i Pile.

**C. Przedsięwzięcia reagowania :** Zapewnienie bezpieczeństwa i zdrowia ludności. Dostarczenie agregatów prądotwórczych do ważnych budynków lub miejsc infrastruktury krytycznej. Wystąpienie do KP PSP o zadysponowanie dodatkowych agregatów prądotwórczych na teren gminy.


VII. **Potrzeby wsparcia ze strony innych instytucji** Wsparcie działań ratowniczych ze strony Policji oraz innych służb i straży w zależności od rozwoju sytuacji.

**VIII. Budżet zadania:**

Realizacja zadania leży w ustawowe kompetencji służb, inspekcji, straży czy też jednostki organizacyjnej gminy i będzie realizowana w ramach poszczególnych budżetów.
-----------------------------------------------------------------------------------------------------------------------------------------------------------------------

**IX. Podstawy prawne działań:**

1.	Ustawa z dnia 24 sierpnia 1991 roku o Państwowej Straży Pożarnej.
2.	Ustawa z dnia 24 sierpnia 1991 roku o ochronie przeciwpożarowej
3.	Rozporządzenie Ministra Spraw Wewnętrznych i Administracji z dnia 18 lutego 2011 r. w sprawie szczegółowych zasad organizacji krajowego systemu ratowniczo-gaśniczego.

<b>MZ – 08</b> 	<b>MODUŁ ZADANIOWY</b>			
	<b>Treść zadania</b>	<b>Działania Ochotniczej Straży Pożarnej w przypadku eksplozji rurociągu gazu ziemnego ( uszkodzenia gazociągu)</b>		
	<b>Koordynator</b>	OSP/KP PSP		
	<b>Wiodący</b>	OSP/KP PSP		
	<b>Współdziałający</b>	Podmioty z siatki bezpieczeństwa.		
<b>Wykonał:</b>	OSP	<b>Data opracowania:</b>	24.10.2018	<b>Data aktualizacji:</b>

- I. **Wejście:** Wystąpienia uszkodzenia lub eksplozji gazociągu.
- II. **Wyjście:** Usunięcie bezpośredniego zagrożenia dla ludności i środowiska.
- III. **Cel zadania (opcjonalnie mierniki):** Określenie działań ratowniczych Ochotniczych Straży Pożarnych podczas uszkodzenia lub eksplozji gazociągu.
- IV. **Warunki realizacji zadania:** Zadanie realizowane w sytuacji dynamicznej trudnej do przewidzenia – uszkodzenia/explozja gazociągu.
- V. **Przedsięwzięcia do wykonania w ramach zadania:** Podjęcie działań interwencyjnych, monitorowanie sytuacji, ocena ewentualnych zagrożeń, udzielenie pomocy, zwalczanie skutków zagrożenia.
- VI. **Koncepcja działania:**
- A. Tryb uruchamiania zasobów:** Przyjęcie informacji o wystąpieniu zagrożenia,


**B. Organizacja kierowania /dowodzenia:** Po otrzymaniu zgłoszenia niezwłocznie powiadomić KZK, służby i straże. Zadsponowanie jednostek ochrony przeciwpożarowej z terenu gminy przez Stanowisko Kierowania Komendanta Powiatowego (SKKP). Zabezpieczenie miejsca zdarzenia oraz koordynowanie działań ratowniczych na poziomie interwencyjnym, taktycznym i strategicznym. Określenie strategii działań ratowniczych. Koordynacja współpracy między innymi służbami.

**C. Przedsięwzięcia reagowania :** Zapewnienie bezpieczeństwa i zdrowia ludności. Ewakuacja ludności oraz osób poszkodowanych. Udzielania informacji do środków masowego przekazu.
- VII. **Potrzeby wsparcia ze strony innych instytucji** Wsparcie działań ratowniczych ze strony Policji oraz innych służb i straży w zależności od rozwoju sytuacji.
- VIII. **Budżet zadania:** Realizacja zadania leży w ustawowe kompetencji służb, inspekcji, straży czy też jednostki organizacyjnej gminy i będzie realizowana w ramach poszczególnych budżetów.



**IX. Podstawy prawne działań:**

1.	Ustawa z dnia 24 sierpnia 1991 roku o Państwowej Straży Pożarnej.
2.	Ustawa z dnia 24 sierpnia 1991 roku o ochronie przeciwpożarowej
3.	Rozporządzenie Ministra Spraw Wewnętrznych i Administracji z dnia 18 lutego 2011 r. w sprawie szczegółowych zasad organizacji krajowego systemu ratowniczo-gaśniczego.
4.	Ustawa z dnia 27 kwietnia 2001 roku Prawo Ochrony Środowiska.

<b>MZ-09</b> 	<b>MODUŁ ZADANIOWY</b>			
	<b>Treść zadania</b>	<b>Działania Państwowej Inspekcji Sanitarnej w przypadku ograniczeń lub przerw w dostawach wody pitnej oraz w przypadku wystąpienia awarii (skażenia) wodociągu</b>		
	<b>Koordynator</b>	Wielkopolski Państwowy Wojewódzki Inspektor Sanitarny		
	<b>Wiodący</b>	Państwowy Powiatowy Inspektor Sanitarny w Pile		
<b>Współdziałający</b>	Laboratorium badania wody, dostawcy wody			
<b>Wykonał:</b>	Państwowy Powiatowy Inspektor Sanitarny w Pile	<b>Data opracowania:</b>	<b>2018</b>	<b>Data aktualizacji:</b>

**I. Wejście:** Informacja o ograniczeniach lub przerwach w dostawach wody pitnej oraz w przypadku wystąpienia awarii (skażenia) wodociągu

**II. Wyjście:** Realizacja działań kontrolnych

**III. Cel zadania (opcjonalnie mierniki):** Celem niniejszego modułu zadaniowego jest określenie działań Państwowej Inspekcji Sanitarnej

**IV. Warunki realizacji zadania:**

1. Realizacja zadania nastąpi natychmiast po uzyskaniu informacji o przypadkach ograniczeń lub przerw w dostawach wody pitnej. Inspekcja Sanitarna prowadzi bieżący monitoring w zakresie jakości wody przeznaczonej do spożycia przez ludzi.
2. Trudności mogą dotyczyć awaryjnego zaopatrzenia mieszkańców w wodę pitną- ograniczona ilość beczkowozów.

**V. Przedsięwzięcia do wykonania w ramach zadania:**

I Wariant- w przypadku ograniczenia lub przerw w dostawach wody pitnej  
 II wariant – w przypadku wystąpienia awarii (skażenia) wodociągu

**VI. Koncepcja działania:**

**A. Tryb uruchamiania zasobów**  
 1. Działania na terenie gminy prowadzi Państwowy Powiatowy Inspektor Sanitarny w Pile.

**B. Organizacja kierowania/dowodzenia**  
 1. Wielkopolski Państwowy Wojewódzki Inspektor Sanitarny koordynuje działania Państwowego Powiatowego Inspektora Sanitarnego w Pile.  
 2. Państwowy Powiatowy Inspektor Sanitarny w Pile kieruje działaniami pracowników powiatowej stacji sanitarno-epidemiologicznej.  
 3. Stanowisko kierowania działaniami znajdują się w siedzibie Państwowego Powiatowego Inspektora Sanitarnego w Pile

**C. Przedsięwzięcia reagowania**  
**Wariant I**  
 1. Informacja o przerwie w dostawie wody (długotrwałej) lub o skażeniu wody (zanieczyszczeniu wody)

2. Ustalić/oszacować liczbę odbiorców pozbawionych wody przeznaczonej do spożycia i przewidywanego czasu jej pozbawienia
3. Zlecenie producentowi wody wprowadzenie awaryjnego zaopatrzenia ludności w wodę pitną
4. Poinformowanie PPIS o sposobach dostawy wody
5. Poinformowanie konsumentów wody o sposobie dostaw wody z awaryjnego źródła
6. Wykonywanie okresowych badań jakości wody z awaryjnego źródła (np. beczkowozy) w laboratorium akredytowanym , zatwierdzonym przez PIS
7. Zlecenie wykonania badań jakości wody przez przewidzianym uruchomieniem wodociągu
8. Ponowne uruchomienie dostaw wody
9. Bieżąca wymiana informacji z KZK, z PPIS.

Wariant II

1. Informacja o skażeniu wody w sieci wodociągowej
2. Decyzja o zakazie użytkowania wody wodociągowej, zobowiązująca jednocześnie producenta wody o powiadomieniu wszystkich użytkowników o zakazie jej konsumpcji do czasu wydania decyzji o przydatności wody do spożycia przez ludzi.
3. Ustalenie przyczyny i czynnika skażenia wody oraz wykonanie badań potwierdzających fakt jej skażenia
4. Przekazywanie komunikatów ludności o zagrożeniach i zasadach postępowania, we współdziałaniu z KZK. Rozpoznanie rozmiaru awarii i zagrożeń dla zdrowia konsumentów wody przeznaczonej do spożycia przez ludzi.
5. Rozpoznanie rozmiaru awarii i zagrożeń dla zdrowia konsumentów wody przeznaczonej do spożycia przez ludzi.
6. Określenie sposobu awaryjnego zaopatrzenia ludności w wodę i nadzór nad nim - kontrola jakości wody z awaryjnych źródeł i cystern
7. Zlecenie producentowi wykonania badań określających rodzaj i stężenie czynnika skażającego wody oraz zastosowanie metody jej oczyszczenia zgodnie z procedurą bezpieczną dla środowiska gruntowo – wodnego.
8. Wykonanie badań kontrolnych jakości wody przez Państwową Inspekcję Sanitarną (lub inne laboratorium – z akredytacją i udokumentowanym systemem jakości). Decyzja o przydatności wody przeznaczonej do spożycia przez ludzi.
9. Bieżąca wymiana informacji z KZK

**VII. Potrzeby wsparcia ze strony innych instytucji**


Laboratorium PSSE w Pile i WSSE w Poznaniu lub inne laboratorium akredytowane.

**VIII. Budżet zadania:**

Zadanie realizowane w ramach budżetu podmiotów

**IX. Podstawy prawne działań:**

1.	Ustawa z dnia 14 marca 1985r. o Państwowej Inspekcji Sanitarnej
2.	Rozporządzenie Ministra Zdrowia z dnia 13 listopada 2015 r. w sprawie jakości wody przeznaczonej do spożycia przez ludzi
3.	Ustawa z dnia 7 czerwca 2001 r. o zbiorowym zaopatrzeniu w wodę i zbiorowym odprowadzaniu ścieków

<b>MZ – 010</b> 	<b>MODUŁ ZADANIOWY</b>			
	<b>Treść zadania</b>	<b>Działania Ochotniczej Straży Pożarnej podczas pożarów przestrzennych lasów</b>		
	<b>Koordynator</b>	OSP/KP PSP		
	<b>Wiodący</b>	OSP/KP PSP		
	<b>Współdziałający</b>	Podmioty z siatki bezpieczeństwa.		
<b>Wykonał:</b>	OSP	<b>Data opracowania:</b>	05.11.2018	<b>Data aktualizacji:</b>


- I. **Wejście:** Wystąpienia pożarów.
- II. **Wyjście:** Ustąpienie zagrożenia.
- III. **Cel zadania (opcjonalnie mierniki):** Określeni działań ratowniczych Ochotniczych Straży Pożarnych podczas wystąpienia pożarów przestrzennych lasów.
- IV. **Warunki realizacji zadania:** Zadanie realizowane w sytuacji dynamicznej trudnej do przewidzenia – wystąpienie pożarów.
- V. **Przedsięwzięcia do wykonania w ramach zadania:** Podjęcie działań interwencyjnych, monitorowanie sytuacji, ocena ewentualnych zagrożeń, udzielenie pomocy, zwalczanie skutków zagrożenia.
- VI. **Koncepcja działania:**
- A. Tryb uruchamiania zasobów:** Przyjęcie informacji o wystąpieniu zagrożenia,

**B. Organizacja kierowania /dowodzenia:** Po otrzymaniu zgłoszenia niezwłocznie powiadomić KZK, służby i straże. Zadsponowanie jednostek ochrony przeciwpożarowej z terenu gminy przez Stanowisko Kierowania Komendanta Powiatowego (SKKP). Zabezpieczenie miejsca zdarzenia oraz koordynowanie działań ratowniczych na poziomie interwencyjnym, taktycznym i strategicznym. Określenie strategii działań ratowniczych. Koordynacja współpracy między innymi służbami.

**C. Przedsięwzięcia reagowania :** Ratowanie ludzi, mienia i zwierząt przed skutkami zagrożenia pożarowego oraz udzielenie pierwszej pomocy. Zlokalizowanie pożaru, ugaszenie pożaru. Prowadzenie czynności pomocniczych do całkowitego ugaszenia miejsca zdarzenia oraz zabezpieczenia terenu dotkniętego pożarem.
- VII. **Potrzeby wsparcia ze strony innych instytucji** Wsparcie działań ratowniczych ze strony Policji, Ratownictwa Medycznego oraz innych służb i straży w zależności od rozwoju sytuacji.
- VIII. **Budżet zadania:** Realizacja zadania leży w ustawowe kompetencji służb, inspekcji, straży czy też jednostki organizacyjnej gminy i będzie realizowana w ramach poszczególnych budżetów.

**IX. Podstawy prawne działań:**

1.	Ustawa z dnia 24 sierpnia 1991 roku o Państwowej Straży Pożarnej.
2.	Ustawa z dnia 24 sierpnia 1991 r. o ochronie przeciwpożarowej.
3.	Rozporządzenie Ministra Spraw Wewnętrznych i Administracji z dnia 18 lutego 2011 r. w sprawie szczegółowych zasad organizacji krajowego systemu ratowniczo-gaśniczego.

<b>MZ – 011</b> 	<b>MODUŁ ZADANIOWY</b>			
	<b>Treść zadania</b>	<b>Działania Powiatowego Inspektoratu Weterynarii w sytuacji wystąpienia chorób zakaźnych zwierząt. Postępowanie w sytuacjach kryzysowych z udziałem zwierząt na drogach publicznych.</b>		
	<b>Koordynator</b>	Powiatowy Lekarz Weterynarii w Pile		
	<b>Wiodący</b>	Powiatowy Lekarz Weterynarii w Pile		
<b>Współdziałający</b>	Podmioty z siatki bezpieczeństwa.			
<b>Wykonał:</b>	Powiatowa Inspekcja Weterynaryjna w Pile	<b>Data opracowania:</b>	<b>2018</b>	<b>Data aktualizacji:</b>

- I. Wejście:** Informacja o podejrzeniu wystąpienia choroby zakaźnej zwierząt zwalczania w ramach planów gotowości, o których mowa w art. 54 ustawy z dnia 11 marca 2004 roku. Informacja o zdarzeniu z udziałem zwierząt.
- II. Wyjście:** Likwidacja wszystkich ognisk choroby zakaźnej zwierząt. Zakończenie działań.
- III. Cel zadania (opcjonalnie mierniki):** Określenie zasad działania Powiatowego Inspektoratu Weterynarii w Pile w przypadku wystąpienia choroby zakaźnej zwierząt zwalczanej w ramach planów gotowości. Zapobieganie powstaniu zagrożenia epizootycznego oraz działania związane z opanowaniem i likwidacją epizoozji. Określenie standardu postępowania w sytuacjach kryzysowych z udziałem zwierząt na drogach publicznych.
- IV. Warunki realizacji zadania:** Wystąpienie chorób zakaźnych zwierząt bądź zdarzeń na drogach publicznych z udziałem zwierząt.
- V. Przedsięwzięcia do wykonania w ramach zadania:** Podjęcie działań interwencyjnych, monitorowanie sytuacji, ocena ewentualnych zagrożeń, udzielenie pomocy, zwalczanie skutków zagrożenia.
- VI. Koncepcja działania:**
- A. Tryb uruchamiania zasobów:** Przyjęcie informacji o wystąpieniu zagrożenia.
- B. Organizacja kierowania /dowodzenia:** Koordynowanie działań na poziomie interwencyjnym, taktycznym i strategicznym. Określenie strategii działań w przypadku wystąpienia zagrożenia. Koordynacja współpracy między służbami.
- C. Przedsięwzięcia reagowania :**  
 Podejrzenia choroby zakaźnej zwierząt:
- rejestracja zgłoszenia o podejrzeniu wystąpienia HPAI dokonanych przez PLW lub inne osoby i instytucje, przy PLW.
  - przekazanie informacji o podejrzeniu do Zespołu ds. zdrowia zwierząt zwalczania chorób zakaźnych zwierząt i ochrony zwierząt, WIW w Poznaniu oraz niezwłocznie Wielkopolskiemu Wojewódzkiemu Lekarzowi Weterynarii,
- Po wykluczeniu podejrzenia choroby zakaźnej zwierząt:
- powiadomienie Wojewódzkiego Lekarza Weterynarii o wykluczeniu podejrzenia wystąpienia HPAI,
- Po potwierdzeniu wystąpienia ogniska choroby zakaźnej zwierząt:
- przekazanie informacji o stwierdzeniu choroby zakaźnej zwierząt Wójtowi oraz Wojewódzkiemu Lekarzowi Weterynarii,

- powiadomienie sąsiednich Powiatowych Lekarzy Weterynarii o wystąpieniu choroby zakaźnej zwierząt na terenie gminy Szydłowo,
- przejście KZK w stan pełnej gotowości (praca całą dobę) zarządzane przez Powiatowego Lekarza Weterynarii,
- jeśli dostępne środki finansowe są niewystarczające to wnioskowanie do WLW o przydział środków finansowych z rezerw budżetu państwa na zwalczanie choroby,
- ogłoszenie o stwierdzeniu ogniska lub ognisk choroby i raportowanie do Wojewódzkiego Lekarza Weterynarii,
- koordynowanie możliwości uboju zwierząt rzeźnych z obszaru zagrożonego,
- prowadzenie szkolenia pracowników fachowych i innych niezbędnych służb, a także przedstawicieli związków i organizacji rolniczych i producenckich, w sytuacji, kiedy wymagane jest zwiększenie kadr,
- dokonanie analizy skali zagrożenia chorobą zakaźną dla gminy i przedstawienie wniosków Wojewódzkiemu Lekarzowi Weterynarii oraz Wójtowi.
- współpraca z GZZK,
- nadzorowanie zabiegów podejmowanych w gminie w związku z likwidacją ognisk chorób zakaźnych zwierząt,
- przygotowanie materiałów informacyjnych dla mediów dotyczących wystąpienia choroby zakaźnej zwierząt na terenie gminy,
- obliczanie i szacowanie kosztów likwidacji ognisk chorób zakaźnych które wystąpiły na terenie gminy,
- w przypadku braku ludzi, sił i środków do likwidacji wszystkich ognisk chorób zakaźnych PLW wnioskuje do Wójta lub Wojewódzkiego Lekarza Weterynarii o pomoc w powyższej sprawie.

Wydanie rozporządzenia – aktu prawa miejscowego w przypadku zagrożenia wystąpienia lub wystąpienia choroby zakaźnej zwierząt podlegającej obowiązkowi zwalczania:

- określenie obszaru, na którym występuje choroba zakaźna lub zagrożenie wystąpienia choroby zakaźnej, jako obszar zapowietrzony, zagrożony lub buforowy oraz określenie sposobu oznakowania tych obszarów;
- wprowadzenie czasowego ograniczenia w przemieszczaniu się osób lub pojazdów;
- wprowadzenie czasowego zakazu organizowania:
  - widowisk, zgromadzeń, pochodów lub nakazie czasowego zawieszenia określonej działalności;
  - targów, wystaw, pokazów lub konkursów zwierząt, polowań i odłowów zwierząt łownych;
- ograniczenie obrotu albo zakaz obrotu zwierzętami, zwłokami zwierzęcymi, produktami, surowcami i produktami rolnymi oraz innymi przedmiotami, które mogą spowodować szerzenie się choroby zakaźnej;
- nakazanie zaopatrywania zwierząt lub produktów w świadectwa zdrowia wystawiane przez urzędowego lekarza weterynarii;
- nakaz przeprowadzenia zabiegów na zwierzętach, w tym szczepień;
- nakaz oczyszczania, odkażania, deratyzacja i dezynsekcja miejsc przebywania zwierząt lub miejsc przechowywania i przetwarzania zwłok zwierzęcych, produktów, środków żywienia zwierząt, a także oczyszczanie i odkażanie środków transportu;
- nakaz odstrzału sanitarnego zwierząt na określonym obszarze;
  - nakaz podmiotom prowadzącym działalność w zakresie produkcji produktów o zastosowanie określonej technologii.

Po likwidacji ognisk choroby zakaźnej zwierząt:

- wycofuje się ograniczenia wprowadzone rozporządzeniem,
- dokonuje się archiwizacji dokumentacji związanej z prowadzonym zwalczaniem choroby oraz archiwizacji finansowej i kadrowej.

przejście KZK w stan spoczynku.

**Postępowanie w sytuacjach kryzysowych z udziałem zwierząt na drogach publicznych.**

**Zwierzęta ranne w wyniku kolizji drogowej bądź innego zdarzenia, których stan nie rokuje na wyleczenie.**

- Przyjęcie zgłoszenia o wypadku drogowym z udziałem zwierzęcia, którego stan nie rokuje na wyleczenie.
- Zabezpieczenie miejsca zdarzenia w sposób umożliwiający bezpieczny ruch na drodze.
- Zawiadomienie zarządcy drogi.
- Zawiadomienie urzędu gminy, na terenie której zdarzenie ma miejsce.
- Powiadomienie lekarza weterynarii zapewniającego całodobową opiekę weterynaryjną na terenie gminy, w przypadkach zdarzeń drogowych z udziałem zwierząt.
- Ocena stanu zwierzęcia, decyzja o odstrzale zwierzęcia, którego stan nie rokuje na wyleczenie.
- Bezwzględne uśmiercenie zwierzęcia, w celu zakończenia cierpień przez:
  - podanie środka usypiającego, zastrzelenie zwierzęcia.
- Organizacja transportu zwłok do utylizacji oraz sprzątnięcie drogi.
- Powiadomienie odpowiedniego Nadleśnictwa o zdarzeniu.
- Uregulowanie kosztów związanych z transportem, utylizacją i porządkowaniem miejsca zdarzenia.
- Uregulowanie kosztów związanych z czynnościami lekarza weterynarii na miejscu zdarzenia oraz kosztów środka farmakologicznego.

**Zwierzęta padłe w wyniku kolizji drogowej bądź innego zdarzenia**

- Przyjęcie zgłoszenia o wypadku drogowym z udziałem zwierzęcia, w wyniku którego zwierzę jest martwe.
- Zabezpieczenie miejsca zdarzenia w sposób umożliwiający bezpieczny ruch na drodze.
- Zawiadomienie o zdarzeniu zarządcy drogi.
- Organizacja transportu zwłok do utylizacji oraz sprzątnięcie drogi.
- Jeżeli konieczne jest postępowanie w związku z wykluczeniem choroby zakaźnej (pobranie odpowiednich prób – ASF - dziki) zawiadamia się Powiatowego Lekarza Weterynarii.
- Powiadomienie odpowiedniego Nadleśnictwa o zdarzeniu.
- Uregulowanie kosztów związanych z transportem, utylizacją i porządkowaniem miejsca zdarzenia.

**VII. Potrzeby wsparcia ze strony innych instytucji**

Wsparcie działań ratowniczych ze strony Policji, oraz innych służb i straży w zależności od rozwoju sytuacji.

**VIII. Budżet zadania:**


Realizacja zadania leży w ustawowe kompetencji służb, inspekcji, straży czy też jednostki organizacyjnej gminy i będzie realizowana w ramach poszczególnych budżetów.

**IX. Podstawy prawne działań:**

1.	Ustawa z dnia 21 sierpnia 1997 roku o ochronie zwierząt
2.	Ustawa z dnia 29 stycznia 2004 roku o Inspekcji Weterynaryjnej
3.	Ustawa z dnia 13 września 1996 r. o utrzymaniu czystości i porządku w gminach



4.	Ustawa z dnia 8 marca 1990 r. o samorządzie gminnym
5.	Ustawa z dnia 26 kwietnia 2007 r. o zarządzaniu kryzysowym
6.	Ustawa z dnia 20 czerwca 1997 r. Prawo o ruchu drogowym
7.	Ustawa z dnia 11 marca 2004 roku o ochronie zdrowia zwierząt oraz zwalczaniu chorób zakaźnych zwierząt
8.	Rozporządzenie Ministra Rolnictwa i Rozwoju Wsi z dnia 1 lutego 2006 roku w sprawie wykazu chorób zakaźnych zwierząt podlegających notyfikacji w Unii Europejskiej oraz zakresu, sposobu i terminów przekazywania informacji o tych chorobach
9.	Rozporządzenie Ministra Rolnictwa i Rozwoju Wsi z dnia 21 listopada 2008 r. w sprawie wykazu chorób zakaźnych zwierząt, dla których sporządza się plany gotowości ich zwalczania.
10.	Rozporządzenie Ministra Rolnictwa i Rozwoju Wsi z dnia 26 maja 2004 r. w sprawie zakresu i warunków współpracy organów administracji rządowej i jednostek samorządu terytorialnego oraz innych podmiotów w tworzeniu planów gotowości zwalczania chorób zakaźnych zwierząt
11.	Rozporządzenie Ministra Rolnictwa i Rozwoju Wsi z dnia 18 grudnia 2007 roku w sprawie zwalczania grypy ptaków
12.	Rozporządzenie Ministra Rolnictwa i Rozwoju Wsi z dnia 26 sierpnia 2005 roku w sprawie sposobu i warunków wprowadzania czasowych zakazów opuszczania ogniska choroby zakaźnej zwierząt oraz czasowych ograniczeń w ruchu osobowym lub pojazdów

<b>MZ-013</b> 	<b>MODUŁ ZADANIOWY</b>				
	<b>Treść zadania</b>	<b>Działania Państwowej Inspekcji Sanitarnej w związku z wystąpieniem chorób zakaźnych zwierząt</b>			
	<b>Koordynator</b>	Powiatowy Lekarz Weterynarii			
	<b>Wiodący</b>	Powiatowy Lekarz Weterynarii			
<b>Współdziałający</b>	Państwowy Powiatowy Inspektor Sanitarny w Pile				
<b>Wykonał:</b>	Państwowy Powiatowy Inspektor Sanitarny w Pile	<b>Data opracowania:</b>	2018	<b>Data aktualizacji:</b>	

I. **Wejście:** Informacja o wystąpieniu chorób zakaźnych zwierząt lub zachorowania na choroby odzwierzęce

II. **Wyjście:** Realizacja działań kontrolnych

III. **Cel zadania (opcjonalnie mierniki):**  
 Celem niniejszego modułu zadaniowego jest określenie działań Państwowej Inspekcji Sanitarnej

IV. **Warunki realizacji zadania:**  
 1. Realizacja zadania nastąpi natychmiast po uzyskaniu informacji

V. **Przedsięwzięcia do wykonania w ramach zadania:**  
 1. Współpraca z Powiatowym Lekarzem Weterynarii

VI. **Koncepcja działania:**

**A. Tryb uruchamiania zasobów**  
 1. Działania na terenie gminy prowadzi Państwowy Powiatowy Inspektor Sanitarny w Pile i Powiatowy Lekarz Weterynarii w Pile

**B. Organizacja kierowania/dowodzenia**  
 1. Wielkopolski Państwowy Wojewódzki Inspektor Sanitarny koordynuje działania Państwowego Powiatowego Inspektora Sanitarnego w Pile.  
 2. Państwowy Powiatowy Inspektor Sanitarny w Pile kieruje działaniami pracowników powiatowej stacji sanitarno-epidemiologicznej w Pile.  
 3. Stanowisko kierowania działaniami znajdują się w siedzibie Państwowego Powiatowego Inspektora Sanitarnego w Pile

**C. Przedsięwzięcia reagowania**  
 Wymiana informacji o zachorowaniu na chorobę zakaźną i chorobę odzwierzęcą pomiędzy Państwową Inspekcją Sanitarną w Pile i Inspekcją Weterynaryjną w Pile

---

VII. **Potrzeby wsparcia ze strony innych instytucji**


-

VIII. **Budżet zadania:**

Zadanie realizowane w ramach budżetu podmiotów

IX. **Podstawy prawne działań:**


1.	Ustawa z dnia 14 marca 1985r. o Państwowej Inspekcji Sanitarnej
2.	Rozporządzenie Ministra Zdrowia z dnia 15 stycznia 2013 roku w sprawie współdziałania między organami Państwowej Inspekcji Sanitarnej, Inspekcji Weterynaryjnej oraz Inspekcji Ochrony Środowiska w zakresie zwalczania zakażeń i chorób zakaźnych, które mogą być przenoszone ze zwierząt na ludzi lub z ludzi na zwierzęta.

<b>MZ – 014</b>  PIORiN	<b>MODUŁ ZADANIOWY</b>			
	<b>Treść zadania</b>	<b>Działania Wojewódzkiego Inspektoratu Ochrony Roślin i Nasiennictwa w związku z wystąpieniem epifitozy.</b>		
	<b>Koordynator</b>	WIORiN Poznań		
	<b>Wiodący</b>	WIORiN Oddział Piła		
<b>Współdziałający</b>	Podmioty z siatki bezpieczeństwa.			
<b>Wykonał:</b>	WIORiN	<b>Data opracowania:</b>	2018	<b>Data aktualizacji:</b>

- I. **Wejście:** Wystąpienia organizmów szkodliwych roślin.
- II. **Wyjście:** Zwalczenie organizmów szkodliwych występujących na roślinach.
- III. **Cel zadania (opcjonalnie mierniki):** Koordynacja działań w sytuacji występowanie chorób zakaźnych roślin.
- IV. **Warunki realizacji zadania:** Zaistnienie choroby roślin o dużym znaczeniu dla rolnictwa.
- V. **Przedsięwzięcia do wykonania w ramach zadania:**  
 Monitorowanie sytuacji, ocena oraz prognozowanie przebiegu ewentualnych zagrożeń.
- VI. **Koncepcja działania:**
- A. Tryb uruchamiania zasobów:** Stwierdzenie podejrzenia występowania lub wystąpienie organizmów szkodliwych dla roślin.
  - B. Organizacja kierowania /dowodzenia:** Prowadzenie działań mających na celu ograniczenie rozprzestrzeniania/likwidacje choroby zakaźnej w ognisku.
  - C. Przedsięwzięcia reagowania :** Zwalczenie organizmów szkodliwych zgodnie z zasadami przyjętymi dla ich zwalczania, nałożenia nakazów/zakazów (art. 8 Ustawy o ochronie roślin) na podmiot, u którego stwierdzono organizm szkodliwy dla roślin (na jego koszt)
- VII. **Potrzeby wsparcia ze strony innych instytucji**  
 W sprawach dotyczących lasów – Nadleśnictwa, w przypadku wycofania z obrotu handlowego zarażonych produktów pochodzenia roślinnego – właściwe inspekcje.
- VIII. **Budżet zadania:**  
 W przypadku szczególnego zagrożenia przez organizmy kwarantannowe lub w przypadku wystąpienia organizmu szkodliwego, który nie występował dotychczas na terytorium RP, a który może spowodować znaczne lub całkowite zniszczenie roślin, produktów roślinnych lub przedmiotów koszty zwalczania lub zapobiegania chorobom szkodliwym wśród roślin ( na wniosek posiadacza roślin ) mogą być pokryte w całości lub części z budżetu państwa – decyzja Głównego Inspektora, zaopiniowana przez Wojewódzkiego Inspektora, o całkowitym/częściowym pokryciu kosztów z budżetu państwa lub o przyznaniu odszkodowania (art. 11 Ustawy o ochronie roślin).

**IX. Podstawy prawne działań:**

1.	Ustawa z dnia 18 grudnia 2003 r. o ochronie roślin.
2.	Ustawa z dnia 9 listopada 2012 r. o nasiennictwie.
3.	Ustawa z dnia 8 marca 2013 r. o środkach ochrony roślin.
4.	Poszczególne rozporządzenia MRiRW ws. szczegółowych sposobów postępowania przy zwalczaniu i zapobieganiu rozprzestrzeniania się danej choroby roślin.

<b>MZ – 015</b> 	<b>MODUŁ ZADANIOWY</b>			
	<b>Treść zadania</b>	<b>Działania Ochotniczej Straży Pożarnej podczas katastrof komunikacyjnych</b>		
	<b>Koordynator</b>	OSP/KP PSP		
	<b>Wiodący</b>	OSP/KP PSP		
	<b>Współdziałający</b>	Podmioty z siatki bezpieczeństwa.		
<b>Wykonał:</b>	OSP	<b>Data opracowania:</b>	04.11.2018	<b>Data aktualizacji:</b>

- I. **Wejście:** Wystąpienia katastrofy komunikacyjnej
- II. **Wyjście:** Ustąpienie zagrożenia.
- III. **Cel zadania (opcjonalnie mierniki):** Określeni działań ratowniczych Ochotniczych Straży Pożarnych podczas wystąpienia katastrof komunikacyjnych.
- IV. **Warunki realizacji zadania:** Wystąpienia zdarzenia o charakterze katastrofy komunikacyjnej.
- V. **Przedsięwzięcia do wykonania w ramach zadania:** Podjęcie działań interwencyjnych, monitorowanie sytuacji, ocena ewentualnych zagrożeń, udzielenie pomocy, zwalczanie skutków zagrożenia.
- VI. **Koncepcja działania:**
- A. Tryb uruchamiania zasobów:** Przyjęcie informacji o wystąpieniu zagrożenia,

**B. Organizacja kierowania /dowodzenia:** Po otrzymaniu zgłoszenia niezwłocznie powiadomić KZK, służby i straże. Zadsponowanie jednostek ochrony przeciwpożarowej z terenu gminy przez Stanowisko Kierowania Komendanta Powiatowego (SKKP). Zabezpieczenie miejsca zdarzenia oraz koordynowanie działań ratowniczych na poziomie interwencyjnym, taktycznym i strategicznym. Określeni strategii działań ratowniczych. Koordynacja współpracy między innymi służbami.

**C. Przedsięwzięcia reagowania :** Udzielenie pierwszej pomocy, ratowanie życia ludzi, zwierząt zagrożonych. Zadsponowanie Specjalistycznej Grupy Ratownictwa Technicznego (SGRT) przez Stanowisko Kierowania Komendanta Wojewódzkiego (SKKW) za pośrednictwem Stanowiska Kierowania Komendanta Powiatowego (SKKP). Analizowanie powstałych awarii oraz zagrożeń chemicznych i ekologicznych na skutek uszkodzenia środków transportu podczas katastrofy drogowej lub kolejowej – identyfikacja substancji (oprócz wybuchowych). Prognozowanie i wyznaczenie stref zagrożeń oraz stopnia zagrożenia dla sąsiadujących budynków. Usuwanie resztek powypadkowych stwarzających zagrożenie oraz zbieranie substancji niebezpiecznej ze szlaku komunikacyjnego.
- VII. **Potrzeby wsparcia ze strony innych instytucji** Wsparcie działań ratowniczych ze strony Policji, Ratownictwa Medycznego oraz innych służb i straży w zależności od rozwoju sytuacji.

**VIII. Budżet zadania:**

Realizacja zadania leży w ustawowe kompetencji służb, inspekcji, straży czy też jednostki organizacyjnej 223miny i będzie realizowana w ramach poszczególnych budżetów.

**IX. Podstawy prawne działań:**

1.	Ustawa z dnia 24 sierpnia 1991 roku o Państwowej Straży Pożarnej.
2.	Ustawa z dnia 24 sierpnia 1991 r. o ochronie przeciwpożarowej
3.	Rozporządzenie Ministra Spraw Wewnętrznych i Administracji z dnia 18 lutego 2011 r. w sprawie szczegółowych zasad organizacji krajowego systemu ratowniczo-gaśniczego.

**MZ – 017****MODUŁ ZADANIOWY**

<b>Treść zadania</b>	<b>Postępowanie wyjaśniające przyczyny i okoliczności katastrofy budowlanej</b>
<b>Koordynator</b>	Wójt/Powiatowy Inspektor Nadzoru Budowlanego (PINB)
<b>Wiodący</b>	Powiatowy Inspektor Nadzoru Budowlanego (PINB)
<b>Współdziałający</b>	KP PSP/OSP, KPP, KZK/GZZK, właściciele i zarządcy obiektów

<b>Wykonał:</b>	Powiatowy Inspektor Nadzoru Budowlanego w Pile	<b>Data opracowania:</b>	2018	<b>Data aktualizacji:</b>	
-----------------	------------------------------------------------	--------------------------	------	---------------------------	--

I. **Wejście:** Otrzymanie informacji o katastrofie budowlanej.

II. **Wyjście:** Zakończenie postępowania wyjaśniającego przyczyny i okoliczności katastrofy budowlanej.

III. **Cel zadania (opcjonalnie mierniki):** Zapewnienie usunięcia skutków katastrofy budowlanej oraz zapewnienie bezpieczeństwa ludzi i mienia.

IV. **Warunki realizacji zadania:** Wystąpienie katastrofy budowlanej w rozumieniu przepisów ustawy Prawo Budowlane

V. **Przedsięwzięcia do wykonania w ramach zadania:**  
 Organ może wydać: decyzję o wyłączeniu obiektu budowlanego z użytkowania, nakaz zabezpieczenia terenu katastrofy, nakaz wykonania niezbędnych prac zabezpieczających robót budowlanych oraz uporządkowanie terenu, oraz przeprowadzi postępowanie wyjaśniające przyczyny i okoliczności powstania katastrofy budowlanej.

VI. **Koncepcja działania:**

**A. Tryb uruchamiania zasobów:** Organ nadzoru budowlanego może przyjąć zawiadomienie o katastrofie budowlanej od: świadka zdarzenia, kierownika budowy, zarządcy obiektu, właściciela, inwestora lub służb ratunkowych. Zawiadomienie można przekazać telefonicznie do sekretariatu organu w godzinach pracy urzędu (od poniedziałku do piątku w godzinach 7.30 do 15.30) lub poza godzinami pracy urzędu na telefon alarmowy.

**B. Organizacja kierowania /dowodzenia:** Powiatowy Inspektor Nadzoru Budowlanego niezwłocznie powołuje komisję do ustalenia przyczyn i okoliczności katastrofy budowlanej. W skład komisji wchodzi przedstawiciel organu nadzoru budowlanego, jako przewodniczący. Do komisji mogą być powołane również osoby na podstawie art. 76 pkt. 2 ustawy Prawo budowlane tj. cyt.: „przedstawiciele innych zainteresowanych lub właściwych rzeczowo organów administracji rządowej, przedstawiciel samorządu terytorialnego, a także w miarę potrzeby, rzeczoznawcy budowlani lub inne osoby posiadające wymagane kwalifikacje zawodowe” oraz na podstawie art. 76 pkt. 3 ustawy Prawo budowlane tj. cyt.: „inwestor, właściciel lub zarządca oraz użytkownik obiektu budowlanego, projektant, przedstawiciel wykonawcy i producenta lub importera wyrobów budowlanych, osoba odpowiedzialna za nadzór nad wykonywanymi robotami budowlanymi”. Organ niezwłocznie informuje o katastrofie budowlanej Wojewódzkiego Inspektora Nadzoru Budowlanego (art.76 ust. 1 pkt. 2). W Powiatowym Inspektoracie Nadzoru Budowlanego w Pile zatrudnionych jest dwóch inspektorów nadzoru budowlanego mogących prowadzić czynności w komisji, wyposażonych w odzież ochronną osobistą, telefony komórkowe, przyrządy pomiarowe i dysponujący jednym samochodem osobowym.

**C. Przedsięwzięcia reagowania :** Ze względu na stan zagrożenia czynności są podejmowane:

- Bezpośrednio po otrzymaniu zgłoszenia (przeprowadzenie wywiadu informacyjnego);
- Na miejscu zdarzenia ( oględziny miejsca zdarzenia, wydanie decyzji, prowadzenie postępowania),



**VII. Potrzeby wsparcia ze strony innych instytucji**

Powiatowy Inspektorat Nadzoru Budowlanego w Pile posiada zasoby wystarczające do realizacji zadań. W szczególnych przypadkach do swoich działań może zaangażować zewnętrznych rzeczoznawców budowlanych lub inne osoby posiadające wymagane kwalifikacje zawodowe.

**VIII. Budżet zadania:**

Budżet własny.

**IX. Podstawy prawne działań:**

1.	Ustawa z dnia 7 lipca 1994 r. Prawo Budowlane.
2.	Ustawa z dnia 14 czerwca 1960 r. Kodeks postępowania administracyjnego.

**MZ – 018****MODUŁ ZADANIOWY****Treść zadania** Działania Ochotniczej Straży Pożarnej podczas katastrof budowlanych.**Koordynator** OSP/KP PSP**Wiodący** OSP/KP PSP**Współdziałający** Podmioty z siatki bezpieczeństwa.**Wykonał:** OSP**Data opracowania:** 04.11.2018**Data aktualizacji:****I. Wejście:** Wystąpienia katastrofy budowlanej.**II. Wyjście:** Ustąpienie zagrożenia.**III. Cel zadania (opcjonalnie mierniki):** Określenie działań ratowniczych Ochotniczych Straży Pożarnych podczas wystąpienia katastrofy budowlanej.**IV. Warunki realizacji zadania:** Wystąpienia zdarzenia o charakterze katastrofy budowlanej.**V. Przedsięwzięcia do wykonania w ramach zadania:**

Podjęcie działań interwencyjnych, monitorowanie sytuacji, ocena ewentualnych zagrożeń, udzielenie pomocy, zwalczanie skutków zagrożenia.

**VI. Koncepcja działania:****A. Tryb uruchamiania zasobów:** Przyjęcie informacji o wystąpieniu zagrożenia,**B. Organizacja kierowania /dowodzenia:** Po otrzymaniu zgłoszenia niezwłocznie powiadomić KZK, służby i straże. Zadsponowanie jednostek ochrony przeciwpożarowej z terenu Gminy Szydłowo następuje przez Stanowisko Kierowania Komendanta Powiatowego w Pile (SKKP). Zabezpieczenie miejsca zdarzenia oraz koordynowanie działań ratowniczych na poziomie interwencyjnym, taktycznym i strategicznym. Określenie strategii działań ratowniczych. Koordynacja współpracy między innymi służbami.**C. Przedsięwzięcia reagowania :** Udzielenie pierwszej pomocy, ratowanie życia ludzi, zwierząt zagrożonych. Odgruzowanie i usuwanie elementów budowlanych stwarzających zagrożenie. W sytuacji poszukiwania osób zaginionych dysponowanie specjalistycznej grupy poszukiwawczo-ratowniczej (SGPR) przez Stanowisko Kierowania Komendanta Wojewódzkiego w Poznaniu (SKKW) za pośrednictwem Stanowiska Kierowania Komendanta Powiatowego w Pile(SSKP).**VII. Potrzeby wsparcia ze strony innych instytucji**


Wsparcie działań ratowniczych ze strony Policji, Ratownictwa Medycznego oraz innych służb i straży w zależności od rozwoju sytuacji.

**VIII. Budżet zadania:**

Realizacja zadania leży w ustawowe kompetencji służb, inspekcji, straży czy też jednostki organizacyjnej gminy i będzie realizowana w ramach poszczególnych budżetów.

**IX. Podstawy prawne działań:**

1.	Ustawa z dnia 24 sierpnia 1991 roku o Państwowej Straży Pożarnej.
2.	Ustawa z dnia 24 sierpnia 1991 roku o ochronie przeciwpożarowej.
3.	Rozporządzenie Ministra Spraw Wewnętrznych i Administracji z dnia 18 lutego 2011 r. w sprawie szczegółowych zasad organizacji krajowego systemu ratowniczo-gaśniczego.

<b>MZ-019</b> 	<b>MODUŁ ZADANIOWY</b>			
	<b>Treść zadania</b>	<b>Współdziałanie w przypadku wystąpienia zdarzenia radiacyjnego</b>		
	<b>Koordynator</b>	Wojewoda Wielkopolski		
	<b>Wiodący</b>	Wielkopolski Państwowy Wojewódzki Inspektor Sanitarny		
<b>Współdziałający</b>	Państwowy Powiatowy Inspektor Sanitarny w Pile			
<b>Wykonał:</b>	Państwowy Powiatowy Inspektor Sanitarny w Pile	<b>Data opracowania:</b>	2018	<b>Data aktualizacji:</b>

**I. Wejście:** Wystąpienie zdarzenia radiacyjnego na terenie Gminy Szydłowo

**II. Wyjście:** Ustanie zagrożenia dla bezpieczeństwa publicznego

**III. Cel zadania (opcjonalnie mierniki):** Wsparcie działań Wójta Gminy Szydłowo w przypadku wystąpienia zdarzenia radiacyjnego

**IV. Warunki realizacji zadania:**

1. Realizacja zadania nastąpi natychmiast po uzyskaniu informacji z Wydziału Bezpieczeństwa i Zarządzania Kryzysowego (WBiZK) w Poznaniu o możliwości wystąpienia zdarzenia radiacyjnego i decyzji Wielkopolskiego Państwowego Inspektora Sanitarnego w Poznaniu (WPWIS) o podjęciu działań.
2. Jeżeli znajdzie taka potrzeba, wykonanie w terenie pomiarów dozymetrycznych, przeprowadzenie próby identyfikacji izotopu, interpretacja wyników pomiarów.
3. W przypadku wystąpienia skażeń promieniotwórczych, prowadzenie pomiarów zawartości izotopów w próbkach środowiskowych i żywności.
4. Interpretacja wyników pomiarów, przekazanie wyników pomiarów do Powiatowego Centrum Zarządzania Kryzysowego w Pile

Możliwe utrudnienia, które mogą wystąpić: brak łączności, nieobecność pracowników, brak możliwości dotarcia do źródła skażenia/promieniowania

**V. Przedsięwzięcia do wykonania w ramach zadania:**

1. Po uzyskaniu informacji o możliwości wystąpienia zdarzenia radiacyjnego z WBiZK w Poznaniu i decyzji WPWIS o podjęciu działań:
  - zorganizowanie ekipy pomiarowej i sprzętu do wyjazdu w teren;
  - wykonanie w terenie pomiarów dozymetrycznych i próba identyfikacji izotopu.
2. Przygotowanie Laboratorium Higieny Radiacyjnej (w Poznaniu lub Koninie) do przyjęcia próbek i wykonania pomiarów zawartości izotopów w próbkach środowiskowych i żywności.
3. Wykonanie pomiarów, interpretacja wyników pomiarów i przekazanie do WBiZK w Poznaniu.
4. Sporządzanie i przekazywanie do mediów jedynie sprawdzonych i wiarygodnych stosownych informacji.

**VI. Koncepcja działania:** **A. Tryb uruchamiania zasobów**  
Realizacja zadania następuje na podstawie decyzji WPWIS;

	<p>Czas osiągnięcia pełnej gotowości wszystkich osób niezbędnych do wykonania zadań 1 godzina przy założeniu dostępności pracownika;  Czas przybycia na miejsce zdarzenia uzależniony jest od odległości miejsca zdarzenia od Poznania/Konina;  Siły i środki własne, w dyspozycji do działań: 1 ekipa pomiarowa (2 os.) w Koninie i 1 ekipa pomiarowa (2 os.) w Poznaniu;  Sprzęt do pomiarów w terenie znajduje się w Koninie, sprzęt do pomiarów laboratoryjnych znajduje się w Poznaniu i w Koninie.</p> <p><b>B. Organizacja kierowania/dowodzenia</b>  Decyzje podejmuje Wielkopolski Państwowy Wojewódzki Inspektor Sanitarny.</p> <p><b>C. Przedsięwzięcia reagowania</b>  <b>Działanie nr 1. Katalog przedsięwzięć</b>  1. Odebranie informacji o zdarzeniu z Wydziału Bezpieczeństwa i Zarządzania Kryzysowego Wielkopolskiego Urzędu Wojewódzkiego w Poznaniu i decyzja WPWIS o podjęciu działań.  2. Zorganizowanie grupy pomiarowej i sprzętu do wyjazdu w teren.  3. Wykonanie w terenie pomiarów dozymetrycznych i próba identyfikacji izotopu.  4. Interpretacja wyników pomiarów.  Działaniami kieruje WPWIS. Dokumentację z przebiegu działań prowadzi Oddział Higieny Radiacyjnej.</p> <p><b>Działanie nr 2. Katalog przedsięwzięć</b>  1. Przygotowanie laboratorium do przyjęcia próbek i wykonania pomiarów zawartości izotopów cezu-137 oraz strontu-90:  -w wodzie powierzchniowej, w szczególności wody rzek w pobliżu ujść wody;  -w wodzie do picia z sieci wodociągowej;  -w mleku oraz innych produktach żywnościowych;  -w paszach surowych.  2. Wykonanie pomiarów i interpretacja wyników.  Działaniami kieruje WPWIS. Dokumentację z przebiegu działań prowadzi Oddział Higieny Radiacyjnej.</p> <p><b>Działanie nr 3. Katalog przedsięwzięć</b>  1. Przekazanie wyników pomiarów do WBiZK.  2. Opracowanie we współpracy z WBiZK komunikatu dla ludności, jeśli w wyniku zdarzenia radiacyjnego ludność może otrzymać dawkę przekraczającą dawkę graniczną dla ogółu ludności.  Działaniami kieruje WPWIS</p>
--	---------------------------------------------------------------------------------------------------------------------------------------------------------------------------------------------------------------------------------------------------------------------------------------------------------------------------------------------------------------------------------------------------------------------------------------------------------------------------------------------------------------------------------------------------------------------------------------------------------------------------------------------------------------------------------------------------------------------------------------------------------------------------------------------------------------------------------------------------------------------------------------------------------------------------------------------------------------------------------------------------------------------------------------------------------------------------------------------------------------------------------------------------------------------------------------------------------------------------------------------------------------------------------------------------------------------------------------------------------------------------------------------------------------------------------------------------------------------------------------------------------------------------------------------------------------------------------------------------------------------------------------------------------------------------------------------------------------------------------------------------------------------------------------------------------------------------------------------------------------------------------------------------------------------------------------------------------------------------------------------------------------------------------------------------------------------------------------------------------------------------------

**VII. Potrzeby wsparcia ze strony innych instytucji**

	<p><b>Państwowa Straż Pożarna</b>  -wyszukiwanie źródła promieniowania/skażenia;  -pobieranie i dostarczanie próbek do laboratorium w Poznaniu lub Koninie;  -oznaczenie strefy niebezpiecznej.  Państwowa Straż Pożarna postępuje zgodnie z ustaleniami i procedurami „Wojewódzkiego planu postępowania awaryjnego w przypadku zdarzeń radiacyjnych” opracowanego przez WBiZK WUW Poznań – 2009 oraz „Zasadami postępowania w przypadku możliwości wystąpienia zagrożenia radiacyjnego” zatwierdzonych przez KG PSP – 2009. Bezpośrednim wykonawcą zadania jest Specjalistyczna Grupa Ratownictwa Chemiczno – Ekologicznego (SGR Chem-Eko)</p> <p><b>Policja</b> – zabezpieczenie terenu zagrożonego przed dostępem osób postronnych. Policja postępuje wg procedur zawartych Zarządzeniu KG Policji w sprawie</p>
--	-------------------------------------------------------------------------------------------------------------------------------------------------------------------------------------------------------------------------------------------------------------------------------------------------------------------------------------------------------------------------------------------------------------------------------------------------------------------------------------------------------------------------------------------------------------------------------------------------------------------------------------------------------------------------------------------------------------------------------------------------------------------------------------------------------------------------------------


wprowadzenia w Policji procedur reagowania w sytuacjach kryzysowych. Zarządzenie nr 36 Komendanta Głównego Policji z dnia 14 listopada 2017 r. w sprawie zadań realizowanych przez Policję w sytuacjach kryzysowych.

**VIII. Budżet zadania:**

Trudny do oszacowania

**IX. Podstawy prawne działań:**

1.	Ustawa z dnia 29 listopada 2000 r. Prawo atomowe.
2.	Rozporządzenie Rady Ministrów z dnia 18 stycznia 2005 r. w sprawie planów postępowania awaryjnego w przypadku zdarzeń radiacyjnych.
3.	Rozporządzenie Rady Ministrów z dnia 18.01.2005 w sprawie dawek granicznych promieniowania jonizującego.
4.	Rozporządzenie Rady Ministrów z dnia 27.04.2004 r. w sprawie określenia podmiotów właściwych w sprawach kontroli po zdarzeniu radiacyjnym żywności i środków żywienia zwierząt na zgodność z maksymalnymi dopuszczalnymi poziomami skażeń promieniotwórczych.
5.	Zarządzenie nr 36 Komendanta Głównego Policji z dnia 14 listopada 2017 r. w sprawie zadań realizowanych przez Policję w sytuacjach kryzysowych.

<b>MZ – 021</b> 	<b>MODUŁ ZADANIOWY</b>			
	<b>Treść zadania</b>	<b>Działania Ochotniczej Straży Pożarnej w związku z wystąpieniem zdarzeń radiacyjnych</b>		
	<b>Koordynator</b>	OSP/KP PSP		
	<b>Wiodący</b>	OSP/KP PSP		
	<b>Współdziałający</b>	Podmioty z siatki bezpieczeństwa.		
<b>Wykonał:</b>	OSP	<b>Data opracowania:</b>	05.11.2018	<b>Data aktualizacji:</b>

- I. **Wejście:** Wystąpienia zdarzenia radiacyjnego stwarzającego bezpośrednie zagrożenie.
- II. **Wyjście:** Zakończenie działań interwencyjnych.
- III. **Cel zadania (opcjonalnie mierniki):** Określenie działań ratowniczych Ochotniczych Straży Pożarnych podczas wystąpienia zagrożeń radiacyjnych.
- IV. **Warunki realizacji zadania:** Wystąpienia zagrożeń radiacyjnych.
- V. **Przedsięwzięcia do wykonania w ramach zadania:** Podjęcie działań interwencyjnych, monitorowanie sytuacji, ocena ewentualnych zagrożeń, udzielenie pomocy, zwalczanie skutków zagrożenia.
- VI. **Koncepcja działania:**
- A. Tryb uruchamiania zasobów:** Przyjęcie informacji o wystąpieniu zagrożenia,

**B. Organizacja kierowania /dowodzenia:** Po otrzymaniu zgłoszenia niezwłocznie powiadomić ZKZ, WIOŚ – Piła, PSSE, służby i straże. Zadysonowanie jednostek ochrony przeciwpożarowej z terenu gminy przez Stanowisko Kierowania Komendanta Powiatowego w Pile (SKKP). Zabezpieczenie miejsca zdarzenia oraz koordynowanie działań ratowniczych na poziomie interwencyjnym, taktycznym i strategicznym. Określenie strategii działań ratowniczych. Koordynacja współpracy między innymi służbami.

**C. Przedsięwzięcia reagowania :** Udzielenie pierwszej pomocy, ratowanie życia ludzi. Koordynowanie ewakuacji dużej ilości osób. Zadysonowanie Specjalistycznej Grupy Ratownictwa Chemicznego (SGRCHEM) w ramach działań na zagrożenia chemiczne, biologiczne, radiologiczne i nuklearne (CBRNE) przez Stanowisko Kierowania Komendanta Wojewódzkiego (SKKW) za pośrednictwem Stanowiska Kierowania Komendanta Powiatowego w Pile (SKKP). Po uzyskaniu informacji o rodzaju skażenia radiacyjnego oraz wielkości strefy niebezpiecznej i jej oznakowaniu – prognozowanie rozprzestrzeniania się skażenia.
- VII. **Potrzeby wsparcia ze strony innych instytucji**
- Wsparcie działań ratowniczych ze strony Policji, Ratownictwa Medycznego, WIOŚ, PSSE oraz innych służb i straży w zależności od rozwoju sytuacji.


**VIII. Budżet zadania:**

Realizacja zadania leży w ustawowe kompetencji służb, inspekcji, straży czy też jednostki organizacyjnej gminy i będzie realizowana w ramach poszczególnych budżetów.

**IX. Podstawy prawne działań:**

1.	Ustawa z dnia 24 sierpnia 1991 roku o Państwowej Straży Pożarnej.
2.	Ustawa z dnia 24 sierpnia 1991 r. o ochronie przeciwpożarowej.
3.	Rozporządzenie Ministra Spraw Wewnętrznych i Administracji z dnia 18 lutego 2011 r. w sprawie szczegółowych zasad organizacji krajowego systemu ratowniczo-gaśniczego.
4.	Ustawa z dnia 29 listopada 2000 roku Prawo atomowe.
5.	Rozporządzenie Rady Ministrów z dnia 18 stycznia 2005 r. w sprawie planów postępowania awaryjnego w przypadku zdarzeń radiacyjnych.



<b>MZ – 023</b> 	<b>MODUŁ ZADANIOWY</b>			
	<b>Treść zadania</b>	<b>Działania Ochotniczej Straży Pożarnej w przypadku zagrożeń terrorystycznych</b>		
	<b>Koordynator</b>	OSP/KP PSP		
	<b>Wiodący</b>	OSP/KP PSP		
	<b>Współdziałający</b>	Podmioty z siatki bezpieczeństwa.		
<b>Wykonał:</b>	OSP	<b>Data opracowania:</b>	05.11.2018	<b>Data aktualizacji:</b>


- I. **Wejście:** Wystąpienia zagrożeń terrorystycznych
- II. **Wyjście:** Ustąpienie zagrożenia.
- III. **Cel zadania (opcjonalnie mierniki):** Określenie działań ratowniczych Ochotniczych Straży Pożarnych podczas wystąpienia zagrożeń terrorystycznych.
- IV. **Warunki realizacji zadania:** Wystąpienia zdarzenia o charakterze zagrożeń terrorystycznych.
- V. **Przedsięwzięcia do wykonania w ramach zadania:** Podjęcie działań interwencyjnych, monitorowanie sytuacji, ocena ewentualnych zagrożeń, udzielenie pomocy, zwalczanie skutków zagrożenia.
- VI. **Koncepcja działania:**
- A. Tryb uruchamiania zasobów:** Przyjęcie informacji o wystąpieniu zagrożenia,

**B. Organizacja kierowania /dowodzenia:** Po otrzymaniu zgłoszenia niezwłocznie powiadomić KZK, służby i straże. Zadsponowanie jednostek ochrony przeciwpożarowej z terenu gminy przez Stanowisko Kierowania Komendanta Powiatowego w Pile(SKKP). Zabezpieczenie miejsca zdarzenia oraz koordynowanie działań ratowniczych na poziomie interwencyjnym, taktycznym i strategicznym. Określenie strategii działań ratowniczych. Współpracy między innymi służbami.

**C. Przedsięwzięcia reagowania :** Udzielenie pierwszej pomocy, ratowanie życia i zdrowia ludzi. Koordynacja ewakuacji ludności. Zabezpieczenia miejsca zagrożonego oraz mienia w szczególności infrastruktury krytycznej.
- VII. **Potrzeby wsparcia ze strony innych instytucji** Wsparcie działań ratowniczych ze strony Policji, Ratownictwa Medycznego oraz innych służb i straży w zależności od rozwoju sytuacji.
- VIII. **Budżet zadania:** Realizacja zadania leży w ustawowe kompetencji służb, inspekcji, straży czy też jednostki organizacyjnej gminy i będzie realizowana w ramach poszczególnych budżetów.

**IX. Podstawy prawne działań:**

1.	Ustawa z dnia 24 sierpnia 1991 roku o Państwowej Straży Pożarnej.
2.	Ustawa z dnia 24 sierpnia 1991 r. o ochronie przeciwpożarowej.
3.	Rozporządzenie Ministra Spraw Wewnętrznych i Administracji z dnia 18 lutego 2011 r. w sprawie szczegółowych zasad organizacji krajowego systemu ratowniczo-gaśniczego.
4.	Ustawa z dnia 6 kwietnia 1990 roku o Policji.

<b>MZ-028</b> 	<b>MODUŁ ZADANIOWY</b>			
	<b>Treść zadania</b>	<b>Działania Państwowej Inspekcji Sanitarnej w przypadku obrotu żywnością stanowiącą zagrożenie dla ludzi</b>		
	<b>Koordynator</b>	Wielkopolski Państwowy Wojewódzki Inspektor Sanitarny		
	<b>Wiodący</b>	Państwowy Powiatowy Inspektor Sanitarny w Pile		
<b>Współdziałający</b>	PLW, KPP			
<b>Wykonał:</b>	Państwowy Powiatowy Inspektor Sanitarny w Pile	<b>Data opracowania:</b>	2018	<b>Data aktualizacji:</b>

**I. Wejście:** Wystąpienie sytuacji kryzysowej, która wymaga wycofanie z obrotu gospodarczego skażonej żywności

**II. Wyjście:** Wycofanie żywności z obrotu gospodarczego

**III. Cel zadania (opcjonalnie mierniki):**

Celem niniejszego modułu zadaniowego jest określenie działań Państwowej Inspekcji Sanitarnej w sytuacji wystąpienia chemicznego, biologicznego oraz promieniotwórczego skażenia żywności na obszarze gminy Szydłowo, związanych z wycofaniem z obrotu skażonych artykułów spożywczych

**IV. Warunki realizacji zadania:**

1. Realizacja zadania nastąpi natychmiast po uzyskaniu informacji o wystąpieniu skażenia żywności lub otrzymaniu laboratoryjnego wyniku badania stwierdzającego skażenie środków spożywczych.
2. W przypadku badania żywności nieakredytowaną metodą wystąpi konieczność potwierdzenia wyniku badania w innym laboratorium stosującym metody akredytowane lub w laboratorium referencyjnym.
3. Możliwe są trudności z ustaleniem numerów partii skażonych środków spożywczych, dat minimalnej trwałości, wielkości partii oraz miejsc dystrybucji

**V. Przedsięwzięcia do wykonania w ramach zadania:**

1. Ustalenie miejsca występowania podejrzanej o skażenie żywności.
2. Pobranie próbek w miejscu występowania skażonej żywności, przekazanie ich do badań oraz ocena uzyskanych wyników badań laboratoryjnych.
3. Działania prowadzące do zakwalifikowania skażonej żywności jako niebezpiecznej oraz dalsze postępowanie z taką żywnością - wg procedury systemu RASFF – załącznik 1 (algorytm postępowania z niebezpiecznymi (skażonymi) środkami spożywczymi).
4. Podjęcie działań w miejscu sprzedaży żywności oraz u producenta (ustalenie wielkości partii i jej danych identyfikacyjnych oraz listy dystrybucyjnej).
5. Współpraca z innymi organami urzędowej kontroli żywności związanych ze sprawą. tj.:
  - monitorowanie wycofywania z obrotu skażonej żywności.
  - koordynacja działań związanych z wycofywaniem żywności.
6. Sporządzanie i przekazywanie do mediów jedynie sprawdzonych i wiarygodnych stosownych informacji.

**VI. Koncepcja działania:**

**A. Tryb uruchamiania zasobów**

1. Wielkopolski Państwowy Wojewódzki Inspektor Sanitarny koordynuje poczynania uczestników wszystkich ewentualnych działań w zakresie wycofywania skażonej żywności.
2. Działania na terenie gminy prowadzi Państwowy Powiatowy Inspektor Sanitarny w Pile. Kontrole obiektów żywnościowo-żywnościowych związanych z zadaniem, w tym również w zakresie bezpieczeństwa środków spożywczych, będą realizowane w wyznaczonym okresie, ze wskazaną częstotliwością. W takich również terminach będą sporządzane informacje Państwowych powiatowych inspektorów sanitarnych z prowadzonych działań.

**B. Organizacja kierowania/dowodzenia**

1. Wielkopolski Państwowy Wojewódzki Inspektor Sanitarny koordynuje działania Państwowego Powiatowego Inspektora Sanitarnego w Pile.
2. Państwowy Powiatowy Inspektor Sanitarny w Pile kieruje działaniami pracowników powiatowej stacji sanitarno-epidemiologicznej.
3. Stanowisko kierowania działaniami znajdują się w siedzibie Państwowego Powiatowego Inspektora Sanitarnego w Pile.

**C. Przedsięwzięcia reagowania**

1. Otrzymanie informacji o podejrzeniu skażenia artykułów spożywczych – PPIS.
  2. Ustalenie miejsca występowania podejrzonej żywności – PPIS.
  3. Pobranie próbek w miejscu występowania skażonej żywności – PPIS.
  4. Zorganizowanie transportu próbek – PPIS.
  5. Przekazanie próbek do badań laboratoryjnych – PPIS.
  6. Przeprowadzenie badań laboratoryjnych próbek – LBŻ.
  7. Otrzymanie wyniku badania i ocena uzyskanych wyników – PPIS.
  8. W przypadku produktu uznanego za niebezpieczny (skażony) – postępowanie wg procedury systemu RASFF – PPIS.
  9. Podjęcie działań w miejscu sprzedaży żywności (ustalenie wielkości partii, numerów identyfikacyjnych, dat przydatności lub minimalnej trwałości) – PPIS.
  10. Działania u producenta mające na celu zabezpieczenie żywności pozostałej w jego dyspozycji oraz mające na celu ustalenie przyczyny skażenia a także ustalenie listy dystrybucyjnej skażonej żywności – PPIS.
  11. Przekazanie powiadomienia alarmowego do Krajowego Punktu Kontaktowego w Głównym Inspektoracie Sanitarnym w przypadku dystrybucji produktu poza obszar województwa lub za granicę oraz do innych organów urzędowej kontroli żywności, jeżeli ich to dotyczy – PPIS, WPWIS.
  12. Przekazanie informacji do właściwych państwowych powiatowych inspektorów sanitarnych na terenie województwa (objętych listą dystrybucyjną) o konieczności wycofania skażonej żywności – WPWIS.
  13. Koordynacja działań związanych z wycofaniem skażonych środków spożywczych – PPIS.
- przyjmowanie informacji od państwowych powiatowych inspektorów sanitarnych wyników monitorowania wycofywania skażonej żywności;
  - przekazywanie uzyskanych informacji do WPWIS oraz w inne miejsca w zależności od potrzeb (np. media);
  - przekazywanie uzyskanych informacji do Gminnego Zespołu Zarządzania Kryzysowego.

**VII. Potrzeby wsparcia ze strony innych instytucji**

W przypadkach wystąpienia konieczności wsparciem do działań będą:

1. Inspekcje mające w swoich zadaniach nadzór nad żywnością.
2. Laboratoria innych wojewódzkich stacji sanitarno-epidemiologicznych, laboratoria referencyjne NIZP-PZH w Warszawie lub laboratoria innych inspekcji w przypadkach braku możliwości analitycznych we własnym laboratorium.
3. Policja wsparcie w przypadkach trudności z przeprowadzeniem kontroli

**VIII. Budżet zadania:**

W chwili obecnej niemożliwy do oszacowania

**IX. Podstawy prawne działań:**

1.	Ustawa z dnia 14 marca 1985r. o Państwowej Inspekcji Sanitarnej
2.	Ustawa z dnia 25 sierpnia 2006 r. o bezpieczeństwie żywności i żywienia
3.	Rozporządzenie (WE) nr 178/2002 Parlamentu Europejskiego i Rady z dnia 28 stycznia 2002 r. ustanawiające ogólne zasady i wymagania prawa żywnościowego, powołujące Europejski Urząd ds. Bezpieczeństwa Żywności oraz ustanawiające procedury w zakresie bezpieczeństwa żywności
4.	Rozporządzenie (WE) nr 852/2004 Parlamentu Europejskiego i Rady z dnia 29 kwietnia 2004 r. w sprawie higieny środków spożywczych.
5.	Rozporządzenie (WE) nr 882/2004 Parlamentu Europejskiego i Rady z dnia 29 kwietnia 2004 r. w sprawie kontroli urzędowych przeprowadzanych w celu sprawdzenia zgodności z prawem paszowym i żywnościowym oraz regułami dotyczącymi zdrowia zwierząt i dobrostanu zwierząt.
6.	Rozporządzenie Komisji (WE) nr 2073/2005 z dnia 15 listopada 2005 r. w sprawie kryteriów mikrobiologicznych dotyczących środków spożywczych
7.	Rozporządzenie Komisji (WE) nr 1881/2006 z dnia 19 grudnia 2006 r. ustalające najwyższe dopuszczalne poziomy niektórych zanieczyszczeń w środkach spożywczych
8.	Rozporządzenie (WE) nr 396/2005 Parlamentu Europejskiego i Rady z dnia 23 lutego 2005 r. w sprawie najwyższych dopuszczalnych poziomów pozostałości pestycydów w żywności i paszy pochodzenia roślinnego i zwierzęcego oraz na ich powierzchni, zmieniającego dyrektywę Rady 91/414/EWG.
9.	Rozporządzenie Komisji (WE) nr 401/2006 z dnia 23 lutego 2006 r. ustanawiające metody pobierania próbek i analizy do celów urzędowej kontroli poziomów mikotoksyn w środkach spożywczych.
10.	Rozporządzenie Rady (EURATOM) nr 2016/52 z dnia 15 stycznia 2016 r. określające maksymalne dozwolone poziomy skażenia promieniotwórczego żywności i pasz po awarii jądrowej lub w innym przypadku zdarzenia radiacyjnego oraz uchylające rozporządzenie (Euratom) nr 3954/87 oraz rozporządzenia Komisji (Euratom) nr 944/89 i (Euratom) nr 770/90

**MZ-029****MODUŁ ZADANIOWY**

<b>Treść zadania</b>	<b>Działania Państwowej Inspekcji Sanitarnej w przypadku stwierdzenia obrotu środkami zastępczymi i innymi substancjami psychoaktywnymi (tzw. dopalacze)</b>
<b>Koordynator</b>	Wielkopolski Państwowy Wojewódzki Inspektor Sanitarny
<b>Wiodący</b>	Państwowy Powiatowy Inspektor Sanitarny w Pile
<b>Współdziałający</b>	KPP

<b>Wykonał:</b>	Państwowy Powiatowy Inspektor Sanitarny w Pile	<b>Data opracowania:</b>	2018	<b>Data aktualizacji:</b>	
-----------------	------------------------------------------------	--------------------------	------	---------------------------	--

**I. Wejście:** Informacja o stwierdzeniu w obrocie środków zastępczych i innych substancji psychoaktywnych (tzw. dopalaczy)

**II. Wyjście:** Realizacja działań kontrolnych

**III. Cel zadania (opcjonalnie mierniki):**

Celem niniejszego modułu zadaniowego jest określenie działań Państwowej Inspekcji Sanitarnej w sytuacji stwierdzenia w obrocie środków zastępczych i innych substancji psychoaktywnych (tzw. dopalaczy)

**IV. Warunki realizacji zadania:**

1. Realizacja zadania nastąpi natychmiast po uzyskaniu informacji o stwierdzeniu w obrocie środków zastępczych i innych substancji psychoaktywnych (tzw. dopalaczy)
2. Możliwe są trudności z ustaleniem osoby odpowiedzialnej za wprowadzanie do obrotu środków zastępczych i innych substancji psychoaktywnych (tzw. dopalaczy)

**V. Przedsięwzięcia do wykonania w ramach zadania:**

1. Informacja o obrocie środkami zastępczymi i innymi substancjami psychoaktywnymi (tzw. dopalacze)
2. Kontrola w obiekcie podejrzanym o obrót środkami zastępczymi i innymi substancjami psychoaktywnymi (tzw. dopalacze) w asyście funkcjonariuszy Policji
3. Decyzja PPIS o zatrzymaniu środków i zamknięciu obiektu.
4. Pobór próbek i przekazanie do badań
5. Potwierdzone wyniki.
6. Przekazanie sprawy do Prokuratury.
7. Zniszczenie środków zastępczych.
8. Bieżąca wymiana informacji z KZK.

**VI. Koncepcja działania:**

**A. Tryb uruchamiania zasobów**  
1. Działania na terenie gminy prowadzi Państwowy Powiatowy Inspektor Sanitarny w Pile.

**B. Organizacja kierowania/dowodzenia**  
1. Wielkopolski Państwowy Wojewódzki Inspektor Sanitarny koordynuje działania Państwowego Powiatowego Inspektora Sanitarnego w Pile.  
2. Państwowy Powiatowy Inspektor Sanitarny w Pile kieruje działaniami pracowników powiatowej stacji sanitarno-epidemiologicznej.  
3. Stanowisko kierowania działaniami znajdują się w siedzibie Państwowego Powiatowego Inspektora Sanitarnego w Pile

**C. Przedsięwzięcia reagowania**  
10. Informacja o obrocie środkami zastępczymi i innymi substancjami psychoaktywnymi (tzw. dopalacze)  
11. Kontrola w obiekcie podejrzanym o obrót środkami zastępczymi i innymi substancjami psychoaktywnymi (tzw. dopalacze) w asyście funkcjonariuszy Policji  
12. Decyzja PPIS o zatrzymaniu środków na 18 miesięcy w celu przeprowadzeniu badań i zamknięciu obiektu na okres -3-ch miesięcy  
13. Pobór próbek i przekazanie do badań – wybór laboratorium zgodnie z rozporządzeniem  
14. Po otrzymaniu potwierdzonych wyników badań Państwowy Powiatowy Inspektor Sanitarny w Pile przekazuje sprawę do Prokuratury w związku z możliwością popełnienia przestępstwa - zagrożenie zdrowia i życia  
15. Na podstawie decyzji Państwowego Powiatowego Inspektora Sanitarnego w Pile następuje zniszczenie środków zastępczych na koszt przedsiębiorcy i nakładana jest kara finansowa  
16. Bieżąca wymiana informacji z KZK i Wielkopolskim Państwowym Wojewódzkim Inspektorem Sanitarnym  
- przekazywanie uzyskanych informacji do WPWIS oraz w inne miejsca w zależności od potrzeb (np. media);  
- przekazywanie uzyskanych informacji do Powiatowego Zespołu Zarządzania Kryzysowego.

**VII. Potrzeby wsparcia ze strony innych instytucji**


1. Policja udziela wsparcia w trakcie przeprowadzenia kontroli (asysta Policji)  
2. Badanie próbek w wyznaczonym laboratorium zgodnie z rozporządzeniem Ministra Zdrowia z 27 listopada 2015r. w sprawie wykazu podmiotów uprawnionych do przeprowadzania badań mających na celu ustalenie, czy dany produkt jest środkiem zastępczym lub nową substancją psychoaktywną.

**VIII. Budżet zadania:**

W chwili obecnej niemożliwy do oszacowania. Zadanie realizowane w ramach budżetu podmiotów

**IX. Podstawy prawne działań:**

1.	Ustawa z dnia 14 marca 1985r. o Państwowej Inspekcji Sanitarnej
2.	Ustawa z dnia 14 czerwca 1960r. Kodeks postępowania administracyjnego
3.	Ustawa z dnia 29 lipca 2005 r. o przeciwdziałaniu narkomanii
4.	Rozporządzenie Ministra Zdrowia z 27 listopada 2015r. w sprawie wykazu podmiotów uprawnionych do przeprowadzania badań mających na celu ustalenie, czy dany produkt jest środkiem zastępczym lub nową substancją psychoaktywną.

<b>MZ-031</b> 	<b>MODUŁ ZADANIOWY</b>			
	<b>Treść zadania</b>	<b>Sposób postępowania Państwowej Inspekcji Sanitarnej z nieznaną przesyłką/substancją</b>		
	<b>Koordynator</b>	Wielkopolski Państwowy Wojewódzki Inspektor Sanitarny		
	<b>Wiodący</b>	Państwowy Powiatowy Inspektor Sanitarny w Pile		
<b>Współdziałający</b>	KPP/PSP/laboratorium			
<b>Wykonał:</b>	Państwowy Powiatowy Inspektor Sanitarny w Pile	<b>Data opracowania:</b>	2018	<b>Data aktualizacji:</b>

I. **Wejście:** Informacja o nieznannej przesyłce/substancji

II. **Wyjście:** Realizacja działań kontrolnych

III. **Cel zadania (opcjonalnie mierniki):**

Celem niniejszego modułu zadaniowego jest określenie działań Państwowej Inspekcji Sanitarnej z nieznaną przesyłką/substancją, koordynacja służb, inspekcji i organów administracji publicznej

IV. **Warunki realizacji zadania:** Presja czasu. Odnotowana znaczna ilość zdarzeń z „podejrzaną” substancją w instytucjach publicznych

V. **Przedsięwzięcia do wykonania w ramach zadania:**  
 wg algorytmu postępowania z „podejrzaną” substancją – Państwowej Inspekcji Sanitarnej

VI. **Koncepcja działania:**

**A. Tryb uruchamiania zasobów**  
 1. Działania na terenie gminy prowadzi Państwowy Powiatowy Inspektor Sanitarny w Pile.

**B. Organizacja kierowania/dowodzenia**  
 1. Wielkopolski Państwowy Wojewódzki Inspektor Sanitarny koordynuje działania Państwowego Powiatowego Inspektora Sanitarnego w Pile.  
 2. Państwowy Powiatowy Inspektor Sanitarny w Pile kieruje działaniami pracowników powiatowej stacji sanitarno-epidemiologicznej.  
 3. Stanowisko kierowania działaniami znajdują się w siedzibie Państwowego Powiatowego Inspektora Sanitarnego w Pile

**C. Przedsięwzięcia reagowania**  
 wg algorytmu postępowania z „podejrzaną” substancją – Państwowej Inspekcji Sanitarnej  
 Przekazywanie informacji do Komórki Zarządzania Kryzysowego Urzędu w Jaraczewie, Powiatowego Centrum Zarządzania Kryzysowego w Pile i Wielkopolskiego Państwowego Wojewódzkiego Inspektora Sanitarnego.



**VII. Potrzeby wsparcia ze strony innych instytucji**

Współpraca z Policją i Strażą Pożarną na miejscu zdarzenia.  
Badanie próbek w wyznaczonym laboratorium .

**VIII. Budżet zadania:**

Zadanie realizowane w ramach budżetu podmiotów

**IX. Podstawy prawne działań:**

1.	Ustawa z dnia 26 kwietnia 2007 r. o zarządzaniu kryzysowym
2.	Ustawa z dnia 24 sierpnia 1991 r. o ochronie przeciwpożarowej

## b) Standardowe procedury operacyjne

Standardowe procedury operacyjne tworzy się w przypadkach gdy sposób postępowania w sytuacjach kryzysowych KZK, GZZK czy komórki organizacyjnej gminy jest taki sam w różnych kategoriach zagrożeń. Standardowe procedury operacyjne są procedurami wykonawczymi określanymi jako moduł zadaniowy dla procedur reagowania kryzysowego.

Lp.	Numer MZ	Nazwa MZ	Wykonawca
1.	MZ 1	Monitoring zagrożeń	KZK
2.	MZ 2	Alarmowanie, ostrzeganie i informowanie ludności	Wójt/KZK
3.	MZ 3	Uruchomienie i działanie Gminnego Zespołu Zarządzania Kryzysowego	Wójt
4.	MZ 4	Zapewnienie całodobowego przepływu informacji na potrzeby zarządzania kryzysowego	Wójt /KZK
5.	MZ 5	Uruchomienie sił i środków Sił Zbrojnych RP lub osób osadzonych w zakładach karnych	Wójt
6.	MZ 6	Wnioskowanie o wprowadzenie stanu klęski żywiołowej na terenie gminy	Wójt
7.	MZ 7	Wnioskowanie o uruchomienie rezerw strategicznych	Wójt
8.	MZ 8	Przedsięwzięcia realizowane w ramach pierwszego stopnia alarmowego (stopień ALFA)	Wójt /KZK
9.	MZ 9	Przedsięwzięcia realizowane w ramach drugiego stopnia alarmowego (stopień BRAVO)	Wójt /KZK
10.	MZ 10	Przedsięwzięcia realizowane w ramach trzeciego stopnia alarmowego (stopień CHARLIE)	Wójt /KZK
11.	MZ 11	Przedsięwzięcia realizowane w ramach czwartego stopnia alarmowego (stopień DELTA)	Wójt /KZK
12.	MZ 12	Przedsięwzięcia realizowane w ramach pierwszego stopnia alarmowego CRP (stopień ALFA-CRP)	Wójt /KZK
13.	MZ 13	Przedsięwzięcia realizowane w ramach drugiego stopnia alarmowego CRP (stopień BRAVO-CRP)	Wójt /KZK
14.	MZ 14	Przedsięwzięcia realizowane w ramach trzeciego stopnia alarmowego CRP (stopień CHARLIE-CRP)	Wójt /KZK
15.	MZ 15	Przedsięwzięcia realizowane w ramach czwartego stopnia alarmowego CRP (stopień DELTA-CRP)	Wójt /KZK
16.	MZ 16	Prowadzenie komunikacji społecznej urzędu w przypadku wystąpienia sytuacji kryzysowej	Wójt /KZK
17.	MZ 17	Przekazywanie do publicznej wiadomości aktów prawnych	Wójt
18.	MZ 18	Wsparcie jednostek organizacyjnych w zakresie pomocy osobom bezdomnym	Wójt
19.	MZ 19	Koordinacja systemu wsparcia psychologicznego dla ofiar sytuacji kryzysowej	Wójt
20.	MZ 20	Ogłoszenie lub odwołanie alarmu i pogotowia przeciwpowodziowego	Wójt
21.	MZ 21	Ocenianie i dokumentowanie szkód	Wójt
22.	MZ 22	Wprowadzenie ograniczeń praw człowieka i obywatela na terenie gminy	Wójt
23.	MZ 23	Postępowanie z podejrzaną przesyłką/substancją	Wójt /KZK

<b>MZ – 1</b>	<b>MODUŁ ZADANIOWY</b>				
	<b>Treść zadania</b>	<b>Monitoring zagrożeń</b>			
	<b>Koordynator</b>	Wójt / KZK			
	<b>Wiodący</b>	Wójt / KZK			
<b>Współdziałający</b>	Podmioty z siatki bezpieczeństwa				
<b>Wykonał:</b>	Urząd Gminy Szydłowo	<b>Data opracowania:</b>	05.11.2018	<b>Data aktualizacji:</b>	

I. **Wejście:** Monitorowanie zagrożeń/zdarzeń.

II. **Wyjście:** Informacja o zakończeniu zdarzeń

III. **Cel zadania (opcjonalnie mierniki):** Bieżący monitoring zdarzeń

IV. **Warunki realizacji zadania:** W przypadku zaistnienia zagrożenia należy podjąć współpracę z odpowiednimi podmiotami z siatki bezpieczeństwa. Do KZK mogą napływać szczątkowe i wieloźródłowe informacje. Spływające meldunki mogą być niespójne. Należy zapewnić sprawny i jasny przepływ informacji między służbami.

V. **Przebieg/koncepcja działania:**

Lp.	Czynności do wykonania	Realizujący	Uwagi
<b>1.</b>	<b>Protesty i zamieszki społeczne, strajki</b>		
1.1	Pozyskanie informacji o skali protestu i legalności demonstracji	KZK	Organizator zgromadzenia zawiadamia organ Gminy (Wójta) o zamiarze zorganizowania zgromadzenia, zgodnie z ustawą o zgromadzeniach
1.2	Monitoring przebiegu protestu, bieżąca współpraca z Policją	KZK	
1.3	Ujęcie informacji w meldunku	KZK	
1.4	Poinformowanie Wójta	KZK	
<b>2.</b>	<b>Zdarzenia hydrometeorologiczne</b>		
2.1	Przyjęcie informacji z KP PSP lub innej jednostki mogącej raportować zdarzenia	KZK	
2.2	Poinformowanie Wójta o zdarzeniu	KZK	
2.3	Sporządzenie meldunku sytuacyjnego wraz z wizualizacją opartą o dostępne materiały	KZK	
2.4	Dalsze zbieranie informacji (konkretne dane o stratach na danym obszarze)	KZK	

2.5	Analiza otrzymanych danych w celu dalszego raportowania do Wójta i Starosty.	KZK	Dane mogą być otrzymywane z wielu źródeł, służb i podmiotów
2.6	W przypadku polecenia przełożonych podniesienie gotowości KZK	KZK	W zależności od sytuacji decyzję podejmuje Wójt
<b>3. Awary infrastruktury</b>			
3.1	Przyjęcie wstępnej informacji o awarii infrastruktury	KZK	Źródłem może być KP PSP, JST lub inne służby
3.2	Kontakt z ze służbą dyżurną właściciela danej infrastruktury w celu potwierdzenia skali zdarzenia	KZK	Niezbędne jest potwierdzenie u podmiotu odpowiadającego za daną infrastrukturę
3.3	Analiza możliwych skutków awarii.	KZK	We współpracy z innymi pracownikami urzędu
3.4	Poinformowanie Wójta oraz PCZK o zdarzeniu	KZK	
3.5	W przypadku polecenia przełożonych podniesienie gotowości KZK i zorganizowanie posiedzenia GZZK	KZK	Na polecenie Wójta
<b>4. Poważnie awarie i awarie przemysłowe</b>			
4.1	Przyjęcie informacji o zdarzeniu, które może wyczerpywać znamiona ustawowe awarii lub poważnej awarii.	KZK	Jeśli źródłem nie są KP PSP lub WIOŚ należy przekazać informację do tych służb
4.2	Poinformowanie Wójta, PCZK i WIOŚ o zdarzeniach i wstępnych ustaleniach	KZK	
4.3	Potwierdzenie przez PSP lub PIOŚ o wystąpieniu poważnej awarii lub awarii oraz podjętych dotychczas działaniach.	KZK	PSP i WIOŚ są właściwe do kwalifikacji zdarzenia według kryteriów z ustawy
4.4	Decyzja Wójta o uruchomieniu GZZK.	Wójt	Zależnie od sytuacji
4.5	Zwołanie GZZK w składzie ustalonym przez Wójta.	KZK	Niezwłocznie
4.6	Działanie GZZK.	Wójt oraz członkowie GZZK i zaproszeni goście	
4.7	Poinformowanie Starosty o podejmowanych działaniach	Wójt	W przypadku poważnych awarii

**VI. Budżet zadania:**

Realizacja zadania będzie się odbywała w ramach budżetu własnego oraz ewentualnie podmiotów udzielających wsparcia zewnętrznego między innymi w zakresie dysponowania niezbędnymi siłami i środkami.

**VII. Podstawy prawne działań:**

1.	Ustawa z dnia 26 kwietnia 2007 r. o zarządzaniu kryzysowym
2.	Ustawa z dnia 18 kwietnia 2002 r. o stanie klęski żywiołowej
3.	Ustawa z dnia 8 marca 1990 r. o samorządzie gminnym
4.	Ustalenia wewnętrzne

<b>MZ- 2</b>	<b>MODUŁ ZADANIOWY</b>				
	<b>Treść zadania</b>	<b>Alarmowanie, ostrzeganie i informowanie ludności</b>			
	<b>Koordynator</b>	Wójt / KZK			
	<b>Wiodący</b>	Wójt / KZK			
	<b>Współdziałający</b>	Podmioty z siatki bezpieczeństwa			
<b>Wykonał:</b>	Urząd Gminy Szydłowo	<b>Data opracowania:</b>	06.11.2018	<b>Data aktualizacji:</b>	

I. **Wejście:** Potrzeba przekazania informacji dla ludności w związku z zaistnieniem lub możliwością zaistnienia zagrożenia

II. **Wyjście:** Poinformowanie ludności

III. **Cel zadania (opcjonalnie mierniki):** Określenie zasad przekazywania informacji dla ludności w sytuacjach kryzysowych lub w sytuacjach możliwości ich wystąpienia

IV. **Warunki realizacji zadania:** W przypadku zaistnienia zagrożenia należy podjąć odpowiednie działania w celu ostrzegania i informowania oraz alarmowania ludności o zagrożeniu.

Lp.	Czynności do wykonania	Realizujący	Uwagi	
1.	Monitorowanie stanu bezpieczeństwa ludności i środowiska naturalnego	KZK		
2.	<b>Alarmowanie</b>			
2.1	Otrzymanie informacji o zdarzeniu zagrażającym życiu i zdrowiu ludności lub środowisku i jej analiza.	KZK	Alarmowanie realizowane będzie poprzez: — przekazywanie informacji do mediów — umieszczanie informacji na stronach internetowych — ulotki i obwieszczenia konferencje prasowe Wójta	
2.2	Przekazanie informacji o konieczności zaalarmowania ludności Wójtowi.	KZK		
2.3	Podjęcie decyzji o zaalarmowaniu ludności.	Wójt		
2.4	Opracowanie treści alarmu.	KZK		
2.5	Zaalarmowanie ludności o grożącym niebezpieczeństwie oraz przekazanie zasad postępowania.	KZK		co najmniej dwoma środkami łączności
2.6	Odwołanie alarmu.	Wójt		
2.7	Przekazanie informacji do PCZK i WCZK.	KZK		
3.	<b>Ostrzeganie</b>			
3.1	Otrzymanie informacji o zdarzeniu zagrażającym życiu i zdrowiu ludności lub środowisku i jej analiza	KZK	Ostrzeganie realizowane będzie poprzez:	
3.2	Przekazanie informacji o konieczności zaalarmowania ludności Wójtowi.	KZK		

Lp.	Czynności do wykonania	Realizujący	Uwagi
3.3	Zwołanie posiedzenia GZZK.	KZK/GZZK	
3.4	Podjęcie decyzji przez Wójta lub GZZK o ostrzeżeniu ludności	Wójt /GZZK	przekazywanie informacji do mediów
3.5	Przygotowanie komunikatów ostrzegawczych (w komunikacie należy uwzględnić datę, godzinę, obszar, na którym może wystąpić zagrożenie, informacje o zalecanych sposobach zachowania się, ograniczeniach i innych środkach zaradczych)	KZK/GZZK	umieszczanie informacji na stronach internetowych
3.6	Ostrzeżenie ludności, przekazanie zasad postępowania w danej sytuacji	KZK /Stanowisko ds. promocji	ulotki i obwieszczenia konferencje prasowe Wójta
3.7	Przekazanie informacji do PCZK i WCZK	KZK	
<b>4</b>	<b>Informowanie</b>		
4.1	Otrzymanie informacji o sytuacji wymagającej informowania ludności	KZK	
4.2	Przygotowanie propozycji treści komunikatów informacyjnych	KZK	Informowanie realizowane będzie poprzez:
4.3	Podjęcie decyzji przez Wójta lub GZZK i organy służb, inspekcji i straży o zakresie informowania ludności	Wójt /GZZK	Każdy w zakresie swoich kompetencji
4.4	Przekazanie komunikatów informacyjnych ludności	KZK/Stanowisko ds. promocji	W sposób zwyczajowo przyjęty
4.5	Przekazanie informacji do PCZK	KZK	przekazywanie informacji do mediów umieszczanie informacji na stronach internetowych ulotki i obwieszczenia konferencje prasowe Wójta

**VI. Budżet zadania:**

Realizacja zadania będzie się odbywała w ramach budżetu własnego oraz ewentualnie podmiotów udzielających wsparcia zewnętrznego między innymi w zakresie dysponowania niezbędnymi siłami i środkami.

**VII. Podstawy prawne działań:**

1.	Rozporządzenie Rady Ministrów z dnia 25 czerwca 2002 r. w sprawie szczegółowego zakresu działania Szefa Obrony Cywilnej Kraju, szefów obrony cywilnej województw, powiatów i gmin
2.	Rozporządzenie Rady Ministrów z dnia 7 stycznia 2013 r. w sprawie systemów wykrywania skażeń i powiadamiania o ich wystąpieniu oraz właściwości organów w tych sprawach
3.	Rozporządzenie Rady Ministrów z dnia 27 kwietnia 2004 r. w sprawie informacji wyprzedzającej dla ludności na wypadek zdarzeń radiacyjnych
4.	Zarządzenie nr 64/13 Wójta Gminy Szydłowo z dnia 06 sierpnia 2013 roku w sprawie przygotowania i zapewnienia działania gminnego systemu wykrywania i alarmowania oraz wczesnego ostrzegania w gminie Szydłowo
5.	Ustawa z dnia 26 kwietnia 2007 r. o zarządzaniu kryzysowym
6.	Ustawa z dnia 26 stycznia 1984 r. Prawo prasowe
7.	Ustawa z dnia 27 kwietnia 2001 r. Prawo ochrony środowiska

<b>MZ – 3</b>	<b>MODUŁ ZADANIOWY</b>				
	<b>Treść zadania</b>	<b>Uruchomienie i działanie Gminnego Zespołu Zarządzania Kryzysowego</b>			
	<b>Koordynator</b>	Wójt / KZK			
	<b>Wiodący</b>	Wójt / KZK			
	<b>Współdziałający</b>	Podmioty z siatki bezpieczeństwa			
<b>Wykonał:</b>	Urząd Gminy Szydłowo	<b>Data opracowania:</b>	05.11.2018	<b>Data aktualizacji:</b>	

I. **Wejście:** Powstanie zdarzenia wymagającego uruchomienia GZZK

II. **Wyjście:** Likwidacja zagrożenia i jego skutków

III. **Cel zadania (opcjonalnie mierniki):** Określenie sposobu organizacji pracy i działania Gminnego Zespołu Zarządzania Kryzysowego (GZZK) w czasie wystąpienia sytuacji kryzysowych

IV. **Warunki realizacji zadania:** Zaistnienie zdarzenia, które będzie generowało konieczność uruchomienia działania Gminnego Zespołu Zarządzania Kryzysowego.

V. **Przebieg/koncepcja działania:**

Lp.	Czynności do wykonania	Realizujący	Uwagi
<b>1.</b>	<b>Uruchomienie GZZK</b>		
1.1	Zwołanie GZZK w trybie natychmiastowym w przypadku wystąpienia zagrożeń szczególnie istotnych dla życia i zdrowia mieszkańców powiatu oraz zwierząt, a także zagrożeń dla środowiska naturalnego.	Wójt /Przewodniczący GZZK	
1.2	Poinformowanie członków GZZK o obowiązku natychmiastowego stawienia się w siedzibie Urzędu lub innym wyznaczonym miejscu.	KZK	
1.3	Zabezpieczenie miejsca pracy GZZK: odpowiednia ilość miejsc, nagłośnienie, napoje, obsługa kancelaryjna. W sytuacji całodobowej pracy GZZK – zabezpieczenie logistyczne	KZK	
1.4	W przypadku podjęcia przez Wójta - Przewodniczącego GZZK decyzji o całodobowej pracy GZZK w rozszerzonym składzie członkowie Zespołu określają zasady zastępstwa na czas swojego odpoczynku	Wójt /Przewodniczący GZZK	
1.5	Przeniesienie miejsca pracy GZZK w sytuacji jego zagrożenia do miejsca rezerwowego (miejsce rezerwowe GZZK wyznaczone jest w budynku CUK w Szydłowie).	Wójt /Przewodniczący GZZK	

1.6	Zapewnienie obsługi kancelaryjno-biurowej dla członków GZZK oraz zaproszonych specjalistów i ekspertów	KZK		
1.7	Zebranie członków GZZK i osiągnięcie gotowości do działania	Wójt /Przewodniczący GZZK		
<b>2.</b>	<b>Działanie GZZK</b>			
2.1	Przedstawienie zaistniałej sytuacji	Wójt/Przewodniczący GZZK		
2.2	Ocena występujących i potencjalnych zagrożeń mogących mieć wpływ na bezpieczeństwo publiczne i prognozowanie tych zagrożeń	Wójt /Przewodniczący GZZK/członkowie GZZK		
2.3	Przygotowanie propozycji działań i przedstawienie Wójtowi wniosków dotyczących wykonania, zmiany lub zaniechania działań ujętych w Gminnym Planie Zarządzania Kryzysowego	członkowie GZZK		
2.4	Podjęcie przez GZZK działań stosownych do zaistniałej sytuacji	Członkowie GZZK		
2.5	Przekazywanie do wiadomości publicznej oraz mediów informacji związanych z zagrożeniem	KZK/Stanowisko ds. promocji i rozwoju gminy		
2.6	Określenie terminów cyklicznych odpraw GZZK w trakcie posiedzenia	Wójt /Przewodniczący GZZK		
2.7	W przypadku przejęcia koordynacji działań ratowniczych przez Wójta, uruchomienie całodobowego dyżuru KZK zgodnie z procedurą SPO 4 – MZ 04	Wójt /KZK		
2.8	Podjęcie decyzji o odwołaniu cyklicznych posiedzeń GZZK	Wójt /Przewodniczący GZZK		

**VI. Budżet zadania:**

Realizacja zadania będzie się odbywała w ramach budżetu własnego oraz ewentualnie podmiotów udzielających wsparcia zewnętrznego między innymi w zakresie dysponowania niezbędnymi siłami i środkami.

**VII. Podstawy prawne działań:**

1.	Ustawa z dnia 26 kwietnia 2007 r. o zarządzaniu kryzysowym
2.	<a href="#">Zarządzenie Nr 18/2017 Wójta Gminy Szydłowo z dnia 13 lutego 2017r. w sprawie powołania Gminnego Zespołu Zarządzania Kryzysowego.</a>



<b>MZ – 4</b>	<b>MODUŁ ZADANIOWY</b>				
	<b>Treść zadania</b>	<b>Zapewnienie całodobowego przepływu informacji na potrzeby zarządzania kryzysowego</b>			
	<b>Koordynator</b>	Wójt / KZK			
	<b>Wiodący</b>	Wójt / KZK			
	<b>Współdziałający</b>	Podmioty z siatki bezpieczeństwa			
<b>Wykonał:</b>	Urząd Gminy Szydłowo	<b>Data opracowania:</b>	07.11.2018	<b>Data aktualizacji:</b>	

I. **Wejście:** Wystąpienie zdarzenia noszącego znamiona sytuacji kryzysowej

II. **Wyjście:** Likwidacja zagrożenia i jego skutków

III. **Cel zadania (opcjonalnie mierniki):** Określenie sposobu funkcjonowania **Komórki Zarządzania Kryzysowego (KZK)** w czasie wystąpienia sytuacji kryzysowych

IV. **Warunki realizacji zadania:** Zaistnienie zdarzenia, które będzie generowało konieczność uruchomienia całodobowego przepływu informacji przez Komórkę Zarządzania Kryzysowego.

V. **Przebieg/koncepcja działania:**

Lp.	Czynności do wykonania	Realizujący	Uwagi
<b>1.</b>	<b>Praca KZK w trybie zwyczajnym</b>		
1.1	Monitorowanie sytuacji, zagrożeń na terenie gminy	Dyżurny KZK/osoby pełniące dyżur telefoniczny	
1.2	Przyjmowanie ostrzeżeń, komunikatów, informacji o zdarzeniach, ich weryfikacja	Dyżurny KZK/ osoby pełniące dyżur telefoniczny	
1.3	Potwierdzanie otrzymanych informacji	Dyżurny KZK/ osoby pełniące dyżur telefoniczny	
1.4	Prowadzenie analizy otrzymanych ostrzeżeń, komunikatów i informacji o zdarzeniach	Dyżurny KZK/ osoby pełniące dyżur telefoniczny	
1.5	Przekazywanie ostrzeżeń, komunikatów i informacji zgodnie z procedurą MZ 2	Dyżurny KZK/ osoby pełniące dyżur telefoniczny	
1.6	Podejmowanie działań w zakresie własnych kompetencji	Dyżurny KZK/ / osoby pełniące dyżur telefoniczny	
1.7	Poinformowanie Wójta o istotnych zdarzeniach na terenie gminy	Dyżurny KZK/ osoby pełniące dyżur	

		telefoniczny	
1.8	Natychmiastowe przekazanie Wójtowi, informacji o zdarzeniach wymagających koordynacji działań	Dyżurny KZK/ / osoby pełniące dyżur telefoniczny	
1.9	Prowadzenie ewidencji podejmowanych działań w Dzienniku Ewidencji Informacji KZK, umieszczanie komunikatów i ostrzeżeń w BIP Urzędu	Dyżurny KZK/ / osoby pełniące dyżur telefoniczny	
1.10	Podjęcie decyzji o zmianie trybu pracy KZK – na tryb pracy przewidziany w przypadku zaistnienia sytuacji kryzysowej, decyzja o pełnym rozwinięciu KZK (z pełnym rozwinięciem stanowisk oraz uruchomieniem punktu informacyjnego dla ludności – MZ 16)	Wójt /Sekretarz Gminy	
<b>2.</b>	<b>Praca KZK w trybie alarmowym i nadzwyczajnym</b>		
2.1	Powiadomienie obsady KZK – zgodnie z harmonogramem rozwijania KZK – o obowiązku natychmiastowego stawienia się	Dyżurny KZK/ / osoby pełniące dyżur telefoniczny	
2.2	Wprowadzenie dyżurów całodobowych w celu zapewnienia przepływu informacji na potrzeby zarządzania kryzysowego	Wójt /Sekretarz Gminy	
2.3	Poinformowanie gminnych i powiatowych służb, inspekcji i straży o pełnym rozwinięciu KZK	KZK	
2.4	Realizacja zadań wynikających z ustawy o zarządzaniu kryzysowym oraz Procedur Reagowania Kryzysowego w tym m. in.: – współdziałanie z CZK organów administracji publicznej (wyższego szczebla) – nadzór nad funkcjonowaniem systemu wykrywania i alarmowania oraz systemu wczesnego ostrzegania ludności – współpraca z podmiotami realizującymi monitoring środowiska – dokumentowanie podejmowanych działań – realizacja zadań stałego dyżuru na potrzeby podwyższania gotowości obronnej państwa – monitorowanie powstałego zagrożenia i prowadzenie analizy rozwoju sytuacji	KZK	
2.5	Informowanie Wójta o rozwoju sytuacji	KZK	
2.6	Na bieżąco informowanie PCZK (raporty)	KZK	
2.7	Monitorowanie zdarzenia, wymiana informacji pomiędzy podmiotami uczestniczącymi w likwidowaniu skutków zdarzenia.	KZK	
2.8	Prowadzenie ewidencji podejmowanych działań w Dzienniku Ewidencji Informacji KZK lub w przypadku podwyższenia gotowości obronnej państwa w Dzienniku Ewidencji Informacji Stałego Dyżuru Wójta (pomocniczo w brudnopisie SD)	KZK/SD	
2.9	Utrzymywanie dokumentacji i wyposażenia zapewniającego działanie KZK w sytuacji kryzysowej	KZK	
2.10	Podjęcie decyzji o zakończeniu pracy KZK w trybie alarmowym lub nadzwyczajnym.	Wójt	

**VI. Budżet zadania:**

Realizacja zadania będzie się odbywała w ramach budżetu własnego oraz ewentualnie podmiotów udzielających wsparcia zewnętrznego między innymi w zakresie dysponowania niezbędnymi siłami i środkami.

**VII. Podstawy prawne działań:**

1.	Ustawa z dnia 26 kwietnia 2007 r. o zarządzaniu kryzysowym
2.	Zarządzenie Nr 18/2017 Wójta Gminy Szydłowo z dnia 13 lutego 2017r. w sprawie powołania Gminnego Zespołu Zarządzania Kryzysowego.

<b>MZ – 5</b>	<b>MODUŁ ZADANIOWY</b>				
	<b>Treść zadania</b>	<b>Uruchomienie sił i środków Sił Zbrojnych RP lub osób osadzonych w zakładach karnych</b>			
	<b>Koordynator</b>	Wójt / KZK			
	<b>Wiodący</b>	Wójt / KZK			
	<b>Współdziałający</b>	Podmioty z siatki bezpieczeństwa			
<b>Wykonał:</b>	Urząd Gminy Szydłowo	<b>Data opracowania:</b>	07.11.2018	<b>Data aktualizacji:</b>	

I. **Wejście:** Wystąpienie z wnioskiem do Wojewody o wsparcie działań Siłami Zbrojnymi RP lub osobami osadzonymi w zakładach karnych

II. **Wyjście:** Wysłanie wniosku

III. **Cel zadania (opcjonalnie mierniki):** Określenie zasad wnioskowania do Wojewody o wsparcie działań siłami i środkami oddziałów i pododdziałów Sił Zbrojnych RP lub osób osadzonych w zakładach karnych oraz uzgodnienia ich działań

IV. **Warunki realizacji zadania:** Zaistnienie zdarzenia, które będzie generowało konieczność wnioskowania o wsparcie siłami i środkami Sił Zbrojnych RP lub osób osadzonych w zakładach karnych.

V. **Przebieg/koncepcja działania:**

Lp.	Czynności do wykonania	Realizujący	Uwagi
1.	Monitorowanie i ocenianie efektywności działań ratowniczych podczas akcji ratunkowej	KZK	
2.	Podjęcie decyzji z własnej inicjatywy w sprawie wnioskowania do Wojewody poprzez Starostę o udział wojska lub osób osadzonych w zakładach karnych do wsparcia sił i środków biorących udział w akcji ratunkowej. Określenie zadań dla pododdziałów wojskowych lub osób osadzonych (w uzgodnieniu z kierownictwem sił ratowniczych)	Wójt/GZZK	
3.	Przygotowanie wniosku do Wojewody.	KZK/Radca Prawny	
4.	Akceptacja wniosku	Wójt	
5.	Wysłanie wniosku do Wojewody poprzez Starostę. Rozpatrzenie wniosku przez Wojewodę lub odrzucenie wniosku. Przesłanie wniosku Wojewody do Ministra Obrony Narodowej lub Dyrektora Okręgowej Służby Więziennej.	KZK/PCZK	

6.	Po otrzymaniu decyzji od Ministra Obrony Narodowej lub Dyrektora Okręgowej Służby Więziennej, Wojewoda informuje Starostę, a ten Wójta o skierowaniu wnioskowanych sił do wsparcia akcji ratunkowej. Wnioskujący zabezpiecza logistycznie wojsko i osadzonych (wyżywienie oraz zakwaterowanie).	PCZK/KZK		
7.	Monitorowanie udziału wojska lub osadzonych w akcji ratunkowej	KZK		
8.	Podjęcie decyzji o zakończeniu działania przez wydzielonych siły i środki oddziałów i pododdziałów Sił Zbrojnych RP lub osób osadzonych w zakładach karnych. Odwołanie sił i środków użytych w sytuacji kryzysowej (odbywa się adekwatnie do procedury o ich wnioskowanie).	Wójt / GZZK za pośrednictwem Starosty		

**VI. Budżet zadania:**

Realizacja zadania będzie się odbywała w ramach budżetu własnego oraz ewentualnie podmiotów udzielających wsparcia zewnętrznego między innymi w zakresie dysponowania niezbędnymi siłami i środkami.

**VII. Podstawy prawne działań:**

1.	Ustawa z dnia 18 kwietnia 2002 r. o stanie klęski żywiołowej
2.	Ustawa z dnia 26 kwietnia 2007 r. o zarządzaniu kryzysowym
3.	Rozporządzenie Rady Ministrów z dnia 20 lutego 2003r. w sprawie szczegółowych zasad udziału pododdziałów i oddziałów Sił Zbrojnych RP w zapobieganiu skutkom klęski żywiołowej lub ich usuwaniu
4.	Plan udziału pododdziałów i oddziałów Sił Zbrojnych RP w zapobieganiu skutkom klęski żywiołowej lub ich usuwaniu na obszarze województwa wielkopolskiego
5.	Ustawa z dnia 9 kwietnia 2010 r. o Służbie Więziennej
6.	Ustawa z dnia 6 czerwca 1997 r. o Kodeks karny wykonawczy
7.	Ustawa z dnia 27 sierpnia 2009 r. o finansach publicznych

<b>MZ – 6</b>	<b>MODUŁ ZADANIOWY</b>				
	<b>Treść zadania</b>	<b>Wnioskowanie o wprowadzenie stanu klęski żywiołowej na terenie gminy</b>			
	<b>Koordynator</b>	Wójt / KZK			
	<b>Wiodący</b>	Wójt / KZK			
	<b>Współdziałający</b>	Podmioty z siatki bezpieczeństwa			
<b>Wykonał:</b>	Urząd Gminy Szydłowo	<b>Data opracowania:</b>	07.11.2018	<b>Data aktualizacji:</b>	

I. **Wejście:** Zaistnienie przesłanek powodujących podjęcie decyzji o opracowaniu wniosku w przypadku wystąpienia klęski żywiołowej, a także, gdy wystąpiły lub mogą wystąpić skutki tej klęski na danym obszarze.

II. **Wyjście:** Odwołanie stanu klęski żywiołowej

III. **Cel zadania (opcjonalnie mierniki):** Określenie sposobu opracowania wniosku do Wojewody

IV. **Warunki realizacji zadania:** Zaistnienie zdarzenia o charakterze klęski żywiołowej.

V. **Przebieg/koncepcja działania:**

Lp.	Czynności do wykonania	Realizujący	Uwagi
1.	Monitorowanie powstałych zagrożeń i analizowanie pod kątem ich uznania za klęskę żywiołową	KZK	
2.	Zwołanie GZZK	Wójt -Przewodniczący GZZK	Zgodnie z MZ 3
3.	Podjęcie decyzji z własnej inicjatywy w sprawie wnioskowania do Wojewody poprzez Starostę o wprowadzenie stanu klęski żywiołowej	Wójt /GZZK	Polecenie przygotowania dla KZK i Radcy Prawnego
4.	Przygotowanie wstępnej treści wniosku, który powinien zawierać: ocenę stanu zagrożenia mającego znamiona klęski żywiołowej i ewentualną prognozę jego rozwoju z przewidywanymi skutkami, określenie obszaru objętego klęską żywiołową, propozycje dotyczące zakresu ograniczeń wolności i praw człowieka i obywatela oraz uzasadnienie konieczności wprowadzenia stanu klęski żywiołowej	KZK	
5.	Analiza prawna treści projektu wniosku	Radca Prawny	
6.	Przedstawienie wniosku Wójtowi do akceptacji	KZK	
7.	Podpisanie wniosku	Wójt	
8.	Przesłanie wniosku do Wojewody poprzez Starostę	KZK/PCZK	

**VI. Budżet zadania:**

Realizacja zadania będzie się odbywała w ramach budżetu własnego oraz ewentualnie podmiotów udzielających wsparcia zewnętrznego między innymi w zakresie dysponowania niezbędnymi siłami i środkami.

**VII. Podstawy prawne działań:**

1.	Ustawa z dnia 18 kwietnia 2002 r. o stanie klęski żywiołowej
2.	Ustawa z dnia 26 kwietnia 2007 r. o zarządzaniu kryzysowym

<b>MZ – 7</b>	<b>MODUŁ ZADANIOWY</b>				
	<b>Treść zadania</b>	<b>Wnioskowanie o uruchomienie rezerw strategicznych</b>			
	<b>Koordynator</b>	Wójt / KZK			
	<b>Wiodący</b>	Wójt / KZK			
<b>Współdziałający</b>	Podmioty z siatki bezpieczeństwa				
<b>Wykonał:</b>	Urząd Gminy Szydłowo	<b>Data opracowania:</b>	07.11.2018	<b>Data aktualizacji:</b>	

- I. **Wejście:** Wystąpienie klęski żywiołowej lub sytuacji kryzysowej, oraz zakłóceń w ciągłości dostaw służących funkcjonowaniu gospodarki narodowej i zaspokojenia podstawowych potrzeb mieszkańców, ratowania ich życia i zdrowia, a także potrzebę wsparcia realizacji celów społecznych
- II. **Wyjście:** Wykorzystanie/użytkowanie udostępnionych rezerw materiałowych zgodnie z zaistniałą potrzebą i ich przeznaczeniem oraz dokonanie zwrotu części niewykorzystanych rezerw
- III. **Cel zadania (opcjonalnie mierniki):** Określenie sposobu udostępniania rezerw państwowych w przypadku wystąpienia klęski żywiołowej, sytuacji kryzysowej, odtworzenia infrastruktury krytycznej lub zaspokojenia podstawowych potrzeb obywateli, ratowania ich życia i zdrowia, a także potrzebę wsparcia realizacji celów społecznych
- IV. **Warunki realizacji zadania:** Zaistnienie zdarzeń, które będą generowały konieczność wnioskowania o uruchomienie rezerw strategicznych oraz udzielenia wsparcia.

V. **Przebieg/koncepcja działania:**

Lp.	Czynności do wykonania	Realizujący	Uwagi
1.	Monitorowanie rozwoju sytuacji kryzysowej, stwarzającej konieczność użycia rezerw strategicznych	KZK	
2.	Przygotowanie wniosku o uruchomienie rezerw strategicznych zawierającego: ilość i nazwę asortymentu, cel wykorzystania danego asortymentu oraz dane podmiotu, któremu udostępnione będą państwowe rezerwy materiałowe.	KZK/Radca Prawny	
3.	Akceptacja wniosku	Wójt	
4.	Wysłanie zapotrzebowania do Ministra właściwego do spraw energii za pośrednictwem Wojewody	KZK	
5.	Otrzymanie informacji o miejscu i terminie wydania wnioskowanych rezerw strategicznych, a także o wymaganiach dotyczących ich przetransportowania oraz przetrzymania	KZK	
6.	Odbiór przedmiotu udostępnienia zgodnie ze wskazanym w decyzji miejscem i terminem wydania, zapewnienie ochrony rezerw oraz transportu	KZK	



7.	Dystrybucja udostępnionych rezerw strategicznych do odbiorców ostatecznych	KZK		
8.	Dokonanie zwrotu części niewykorzystanych rezerw – zgodnie z przyjętymi ustaleniami i otrzymanymi dokumentami – w przypadku częściowego ich niewykorzystania.	KZK		
9.	Zwrot przedmiotu udostępnienia do zasobu rezerw państwowych po wykorzystaniu, zgodnie z ustaleniami i otrzymanymi dokumentami – w przypadku udostępnienia rezerw asortymentu specjalistycznego (np. konstrukcje składanych wiaduktów, mostów drogowych i kolejowych, koparek, spycharek itp.) zgodnie z wcześniej zawartą umową, określającą w szczególności warunki udostępnienia specjalistycznego asortymentu rezerw strategicznych oraz jego zwrotu	KZK		

**VI. Budżet zadania:**

Realizacja zadania będzie się odbywała w ramach budżetu własnego oraz ewentualnie podmiotów udzielających wsparcia zewnętrznego między innymi w zakresie dysponowania niezbędnymi siłami i środkami.

**VII. Podstawy prawne działań:**

1.	Ustawa z dnia 18 kwietnia 2002 r. o stanie klęski żywiołowej
2.	Ustawa z dnia 26 kwietnia 2007 r. o zarządzaniu kryzysowym
3.	Ustawa z dnia 29 października 2010 r. o rezerwach strategicznych

<b>MZ – 8</b>	<b>MODUŁ ZADANIOWY</b>						
	<b>Treść zadania</b>	<b>Przedsięwzięcia realizowane w ramach pierwszego stopnia alarmowego (stopień ALFA)</b>					
	<b>Koordynator</b>	Wójt / KZK					
	<b>Wiodący</b>	Wójt / KZK					
	<b>Współdziałający</b>	Podmioty z siatki bezpieczeństwa					
<b>Wykonał:</b>	Urząd Gminy Szydłowo			<b>Data opracowania:</b>	09.11.2018	<b>Data aktualizacji:</b>	

I. **Wejście:** Wydanie przez Prezesa Rady Ministrów zarządzenia w sprawie wprowadzenia stopni alarmowych

II. **Wyjście:** Wydanie przez Prezesa Rady Ministrów zarządzenia w sprawie zmiany lub odwołania stopni alarmowych

III. **Cel zadania (opcjonalnie mierniki):** Określenie przedsięwzięć (zadań) wykonywanych po wprowadzeniu stopnia alarmowego ALFA

IV. **Warunki realizacji zadania:** Zaistnienie zdarzeń, które będą generowały konieczność wprowadzenia stopnia alarmowego.

V. **Przebieg/koncepcja działania:**

Lp.	Czynności do wykonania	Realizujący	Uwagi
1.	<b>DZIAŁANIA OBLIGATORYJNE</b>		
1.1	Po wprowadzeniu pierwszego stopnia alarmowego należy <b>OBLIGATORYJNIE</b> wykonać następujące grupy zadań: <ul style="list-style-type: none"> <li>– przegląd istniejących procedur postępowania dot. ataku terrorystycznego lub sabotażowego w odniesieniu do Urzędu Gminy w Jaraczewie, jednostek organizacyjnych gminy i obiektów stanowiących infrastrukturę (np. wtargnięcie na teren szczególnie chronionych obiektów instytucji, podłożenie, pozostawienie przesyłki niewiadomego pochodzenia, dostarczenie do instytucji przesyłki niewiadomego pochodzenia),</li> <li>– działania porządkowo-ochronne realizowane w celu przeciwdziałania i minimalizacji skutków ataków terrorystycznych lub sabotażowych w czasie rozpoczęcia pracy w Urzędzie Gminy w Jaraczewie i jednostkach organizacyjnych gminy, w godzinach urzędowania oraz po zakończeniu pracy,</li> <li>– działania o charakterze informacyjnym i ostrzegawczym,</li> <li>– odnotować w dzienniku ewidencji informacji Komórki Zarządzania Kryzysowego w Urzędzie Gminy w Jaraczewie,</li> </ul>		

	– monitorować sytuację oraz na bieżąco informować PCZK o podjętych działaniach.			
1.2	Przyjęcie informacji z PCZK o wprowadzeniu pierwszego stopnia alarmowego	Wójt/KZK		
1.3	Powiadomienie Wójta, gminnych jednostek organizacyjnych, członków GZZK oraz straży	Wójt /KZK	Telefon/e-mail	
1.4	Poinformowanie ludności zgodnie z procedurą SPO2: Alarmowanie, ostrzeżenie i informowanie ludności według otrzymywanych informacji (z RCB lub PCZK) dotyczących potencjalnego zagrożenia, jego skutków i sposobu postępowania	Wójt /KZK, Rzecznik Prasowy – stanowisko ds. promocji UG we współdziałaniu z rzecznikami prasowymi służb i straży	Zgodnie z MZ 2	
1.5	Potwierdzenie PCZK faktu otrzymania informacji o wprowadzeniu pierwszego stopnia alarmowego w czasie nie dłuższym niż 12 godzin od otrzymania informacji	Wójt/KZK	Telefon/e-mail	
1.6	Zwołanie posiedzenia Gminnego Zespołu Zarządzania Kryzysowego w zależności od potrzeb	Wójt	Zgodnie z MZ 3	
1.7	Przyjęcie informacji z PCZK o odwołaniu stanu pierwszego stopnia alarmowego	Wójt /KZK		
1.8	Powiadomienie o odwołaniu stanu pierwszego stopnia alarmowego: Wójta, gminnych jednostek organizacyjnych, członków GZZK, gminnych straży i ludności	Wójt /KZK, Rzecznik Prasowy – stanowisko ds. promocji UG we współdziałaniu z rzecznikami prasowymi służb i straży	Telefon/e-mail Zgodnie z MZ 2	
<b>2.</b>	<b>PRZEDSIĘWZIĘCIA NA RZECZ OCHRONY INFRASTRUKTURY</b>			
2.1	Zalecenie podległemu personelowi informowania Posterunku Policji w Szydłowie poprzez bezpośrednich przełożonych lub administratorów budynków w przypadku zauważenia: nieznanymi pojazdami na terenie instytucji publicznych lub innych ważnych obiektów, porzuconych paczek i bagaży lub jakichkolwiek innych oznak nietypowej działalności	Wójt/KZK, kierownicy referatów, wszyscy pracownicy gminy, dyrektorzy/kierownicy jednostek organizacyjnych gminy	Telefon/e-mail niezwłocznie	
2.2	Informowanie podległego personelu o konieczności zachowania wzmożonej czujności w stosunku do osób zachowujących się w sposób wzbudzający podejrzenia	Wójt /KZK, kierownicy referatów, dyrektorzy/kierownicy jednostek organizacyjnych gminy	Telefon/e-mail/ustnie niezwłocznie	
2.3	Zapewnienie dostępności w trybie alarmowym członków personelu niezbędnego do wzmocnienia ochrony obiektów	Wójt /Sekretarz Gminy, dyrektorzy/kierownicy jednostek organizacyjnych gminy		
2.4	Przeprowadzanie wzmożonej kontroli pojazdów oraz osób wchodzących na teren administrowanych obiektów (we współpracy z Posterunkiem Policji w Szydłowie). W miarę możliwości ograniczyć w obrębie instytucji ruch pojazdów i osób do niezbędnego minimum	Wójt /Sekretarz Gminy, KP		
2.5	Prowadzenie wzmożonego nadzoru administrowanych budynków (na zewnątrz i wewnątrz) pod kątem podejrzanych zachowań osób oraz w poszukiwaniu podejrzanych przedmiotów. Zamknąć i zabezpieczyć nieużywane regularnie budynki i pomieszczenia.	Wójt /Sekretarz Gminy, dyrektorzy/kierownicy jednostek organizacyjnych gminy		
2.6	Sprawdzenie działania środków łączności wykorzystywanych w celu zapewnienia bezpieczeństwa (sprawdzenie systemu łączności telefonicznej, sprawdzenie systemu łączności radiowej zarządzania kryzysowego)	Wójt /Sekretarz Gminy, dyrektorzy/kierownicy jednostek organizacyjnych gminy		
2.7	Sprawdzenie działania instalacji alarmowych oraz przepustowości dróg ewakuacji	Wójt /Sekretarz Gminy,		

		dyrektorzy/kierownicy jednostek organizacyjnych gminy		
2.8	Dokonanie przeglądu procedur związanych z wprowadzeniem wyższych stopni alarmowych	Wójt /Sekretarz Gminy, dyrektorzy/kierownicy jednostek organizacyjnych gminy		
<b>3.</b>	<b>PRZEDSIĘWZIĘCIA NA RZECZ OCHRONY LUDNOŚCI</b>			
3.1	W porozumieniu z jednostkami organizacyjnymi gminy wskazanie miejsc dużych skupisk ludności w tym imprez masowych i zgromadzeń publicznych, obiektów użyteczności publicznej wyznaczonych do wzmożonej kontroli, które potencjalnie mogą stać się celem zdarzenia o charakterze terrorystycznym	Wójt /Sekretarz Gminy, dyrektorzy/kierownicy jednostek organizacyjnych gminy		
3.2	Rozpowszechnianie przekazywanych przez PCZK komunikatów dotyczących potencjalnego zagrożenia, jego skutków i sposobu postępowania	Wójt/KZK, stanowisko ds. promocji	Zgodnie z MZ 2	
3.3	Informowanie odpowiednich służb w przypadku zauważenia nieznanymi pojazdami na terenie instytucji publicznych lub innych ważnych obiektów, porzuconych paczek i bagaży lub w przypadku zaobserwowania jakichkolwiek innych oznak nietypowej działalności	Wójt/Sekretarz Gminy, kierownicy referatów, dyrektorzy/kierownicy jednostek organizacyjnych gminy		
<b>4.</b>	<b>POTRZEBY WSPARCIA ZE STRONY INNYCH INSTYTUCJI ORAZ BUDŻET ZADANIA</b>			
4.1	Nie przewiduje się potrzeb odnośnie wsparcia prowadzonych działań			
4.2	Realizacja zadania w tym stopniu alarmowym nie generuje dodatkowych potrzeb finansowych. Usuwanie ewentualnych usterek w systemie bezpieczeństwa Urzędu Gminy w Jaraczewie finansowane będzie ze środków własnych.			

**VI. Budżet zadania:**

Realizacja zadania będzie się odbywała w ramach budżetu własnego oraz ewentualnie podmiotów udzielających wsparcia zewnętrznego między innymi w zakresie dysponowania niezbędnymi siłami i środkami.

**VII. Podstawy prawne działań:**

1.	Ustawa z dnia 26 kwietnia 2007 r. o zarządzaniu kryzysowym
2.	Ustawa z dnia 10 czerwca 2016 r. o działaniach antyterrorystycznych
3.	Rozporządzenie Prezesa Rady Ministrów z dnia 25 lipca 2016 r. w sprawie zakresu przedsięwzięć wykonywanych w poszczególnych stopniach alarmowych i stopniach alarmowych

<b>MZ – 9</b>	<b>MODUŁ ZADANIOWY</b>				
	<b>Treść zadania</b>	<b>Przedsięwzięcia realizowane w ramach drugiego stopnia alarmowego (stopień BRAVO)</b>			
	<b>Koordynator</b>	Wójt / KZK			
	<b>Wiodący</b>	Wójt / KZK			
<b>Współdziałający</b>	Podmioty z siatki bezpieczeństwa				
<b>Wykonał:</b>	Urząd Gminy Szydłowo	<b>Data opracowania:</b>	09.11.2018	<b>Data aktualizacji:</b>	

I. **Wejście:** Wydanie przez Prezesa Rady Ministrów zarządzenia w sprawie wprowadzenia stopni alarmowych

II. **Wyjście:** Wydanie przez Prezesa Rady Ministrów zarządzenia w sprawie zmiany lub odwołania stopni alarmowych

III. **Cel zadania (opcjonalnie mierniki):** Określenie przedsięwzięć (zadań) wykonywanych po wprowadzeniu stopnia alarmowego BRAVO

IV. **Warunki realizacji zadania:** Zaistnienie zdarzeń, które będą generowały konieczność wprowadzenia stopnia alarmowego.

V. **Przebieg/koncepcja działania:**

Lp.	Czynności do wykonania	Realizujący	Uwagi
1.	<b>DZIAŁANIA OBLIGATORYJNE</b>		
1.1	Po wprowadzeniu drugiego stopnia alarmowego należy wykonać zadania wymienione dla pierwszego stopnia alarmowego oraz kontynuować lub sprawdzić wykonanie tych zadań, jeżeli wcześniej nie został wprowadzony pierwszy stopień alarmowy. Ponadto <b>OBLIGATORYJNIE</b> należy wykonać następujące grupy zadań: <ul style="list-style-type: none"> <li>– przegląd istniejących procedur postępowania dot. ataku terrorystycznego lub sabotażowego w odniesieniu do Urzędu Gminy w Jaraczewie, jednostek organizacyjnych gminy i obiektów stanowiących infrastrukturę gminy (np. wtargnięcie na teren szczególnie chronionych obiektów instytucji, podłożenie, pozostawienie przesyłki niewiadomego pochodzenia, dostarczenie do instytucji przesyłki niewiadomego pochodzenia),</li> <li>– działania porządkowo-ochronne realizowane w celu przeciwdziałania i minimalizacji skutków ataków terrorystycznych lub sabotażowych w czasie rozpoczęcia pracy w Urzędzie Gminy w Jaraczewie i jednostkach organizacyjnych gminy, w godzinach urzędowania oraz po zakończeniu pracy,</li> </ul>		

	<ul style="list-style-type: none"> <li>- działania o charakterze informacyjnym i ostrzegawczym,</li> <li>- odnotować w dzienniku ewidencji informacji Komórki Zarządzania Kryzysowego w Urzędzie Gminy w Jaraczewie,</li> <li>- monitorować sytuację oraz na bieżąco informować PCZK o podjętych działaniach.</li> </ul>			
1.2	Przyjęcie informacji z PCZK o wprowadzeniu drugiego stopnia alarmowego	Wójt/KZK		
1.3	Powiadomienie: Wójta, gminnych jednostek organizacyjnych, członków GZZK oraz gminnych służb i straży	Wójt /KZK	Telefon/e-mail	
1.4	Poinformowanie ludności zgodnie z procedurą SPO 2: Alarmowanie, ostrzeganie i informowanie ludności według otrzymywanych informacji (z RCB lub PCZK) dotyczących potencjalnego zagrożenia, jego skutków i sposobu postępowania	Wójt /KZK, Rzecznik Prasowy UG we współdziałaniu z rzecznikami prasowymi służb i straży	Zgodnie z MZ 2	
1.5	Potwierdzenie PCZK faktu otrzymania informacji o wprowadzeniu drugiego stopnia alarmowego w czasie nie dłuższym niż 12 godzin od otrzymania informacji	Wójt /KZK	Telefon/e-mail	
1.6	Zwołanie posiedzenia Gminnego Zespołu Zarządzania Kryzysowego w zależności od potrzeb	Wójt / KZK	Zgodnie z MZ 3	
1.7	Przyjęcie informacji z PCZK o odwołaniu stanu drugiego stopnia alarmowego	Wójt /KZK		
1.8	Powiadomienie o odwołaniu stanu pierwszego stopnia alarmowego: Wójta, gminnych jednostek organizacyjnych, członków GZZK, gminnych służb, inspekcji i straży oraz ludności	Wójt/KZK, Rzecznik Prasowy UG we współdziałaniu z rzecznikami prasowymi służb i straży	Telefon/e-mail Zgodnie z MZ 2	
<b>2.</b>	<b>PRZEDSIĘWZIĘCIA NA RZECZ OCHRONY INFRASTRUKTURY</b>			
2.1	Ostrzeżenie podległego personelu o możliwości wystąpienia zdarzenia o charakterze terrorystycznym lub sabotażowym oraz o możliwych formach ataku.	Wójt /KZK, Sekretarz Gminy, Kierownicy referatów, wszyscy pracownicy UG, dyrektorzy/kierownicy jednostek organizacyjnych gminy	Telefon/e-mail niezwłocznie	
2.2	Sprawdzenie funkcjonowania zasilania awaryjnego	Wójt/KZK, Sekretarz Gminy, dyrektorzy/kierownicy jednostek organizacyjnych gminy		
2.3	Zapewnienie dostępności w trybie alarmowym personelu wyznaczonego do wdrażania procedur działania na wypadek zdarzeń o charakterze terrorystycznym	Wójt/Kierownik Sekretarz Gminy, Kierownicy Referatów, dyrektorzy/kierownicy jednostek organizacyjnych gminy		
2.4	Wzmocnienie ochrony zarządzanych obiektów publicznych oraz sprawdzenie systemów ochronnych tych obiektów prowadzonych przez wewnętrzne służby ochrony oraz zewnętrzne firmy ochroniarskie	Wójt/Kierownik Sekretarz Gminy, Kierownicy Referatów, dyrektorzy/kierownicy jednostek organizacyjnych gminy		
2.5	Kontrola wszystkich przesyłek pocztowych kierowanych do urzędu lub instytucji	Wójt/Kierownik Sekretarz Gminy, Kierownicy Referatów, dyrektorzy/kierownicy jednostek organizacyjnych gminy		

2.6	Monitorowanie i informowanie Wójta o realizacji wprowadzenia zakazu wstępu do jednostek oświatowych osobom postronnym	Wójt/ dyrektorzy podległych jednostek oświatowych		
2.7	Zamknięcie i zabezpieczenie nieużywanych regularnie budynków i pomieszczeń	Wójt/Kierownik Referatu Gosp. Komunalnej, dyrektorzy/kierownicy jednostek organizacyjnych gminy		
2.8	Dokonanie przeglądu zapasów materiałowych i sprzętu, w tym dostępności środków i materiałów medycznych, z uwzględnieniem możliwości ich wykorzystania w przypadku wystąpienia zdarzenia o charakterze terrorystycznym	Wójt/Sekretarz, dyrektorzy/kierownicy jednostek organizacyjnych gminy		
<b>3. PRZEDSIĘWZIĘCIA NA RZECZ OCHRONY LUDNOŚCI</b>				
3.1	W porozumieniu z jednostkami organizacyjnymi gminy wskazanie miejsc dużych skupisk ludności w tym imprez masowych i zgromadzeń publicznych, obiektów użyteczności publicznej wyznaczonych do wzmożonej kontroli, które potencjalnie mogą stać się celem zdarzenia o charakterze terrorystycznym	Wójt/KZK, dyrektorzy/kierownicy jednostek organizacyjnych gminy		
3.2	Rozpowszechnianie przekazywanych przez PCZK komunikatów dotyczących potencjalnego zagrożenia, jego skutków i sposobu postępowania	Wójt/KZK/Stanowisko ds. promocji i rozwoju gminy	Zgodnie z MZ 2	
3.3	Informowanie odpowiednich służb w przypadku zauważenia nieznanymi pojazdami na terenie instytucji publicznych lub innych ważnych obiektów, porzuconych paczek i bagaży lub w przypadku zaobserwowania jakichkolwiek innych oznak nietypowej działalności	Wójt / KZK, kierownicy referatów, dyrektorzy/kierownicy jednostek organizacyjnych gminy		
<b>4. POTRZEBY WSPARCIA ZE STRONY INNYCH INSTYTUCJI ORAZ BUDŻET ZADANIA</b>				
4.1	W przypadku przedłużania się okresu, na który wprowadzono drugi stopień alarmowy możliwe jest, iż konieczne będzie pozyskanie wsparcia w szczególności w zakresie dotyczącym wzmocnienia ochrony urzędu, kontroli przesyłek, kontroli osób wchodzących na teren urzędu oraz ich bagaży, paczek i innych pojemników oraz kontroli pojazdów. Decyzja w przedmiotowym zakresie podejmowana będzie przez Wójta Gminy na podstawie analizy sytuacji i wniosków zgłoszonych przez wykonawców poszczególnych zadań			
4.2	Realizacja zadania w tym stopniu alarmowym będzie się odbywała w ramach budżetu własnego oraz ewentualnie podmiotów udzielających wsparcia zewnętrznego			

**VI. Budżet zadania:**

Realizacja zadania będzie się odbywała w ramach budżetu własnego oraz ewentualnie podmiotów udzielających wsparcia zewnętrznego między innymi w zakresie dysponowania niezbędnymi siłami i środkami.

**VII. Podstawy prawne działań:**

1.	Ustawa z dnia 26 kwietnia 2007 r. o zarządzaniu kryzysowym
2.	Ustawa z dnia 10 czerwca 2016 r. o działaniach antyterrorystycznych
3.	Rozporządzenie Prezesa Rady Ministrów z dnia 25 lipca 2016 r. w sprawie zakresu przedsięwzięć wykonywanych w poszczególnych stopniach alarmowych i stopniach alarmowych

<b>MZ – 10</b>	<b>MODUŁ ZADANIOWY</b>				
	<b>Treść zadania</b>	<b>Przedsięwzięcia realizowane w ramach trzeciego stopnia alarmowego (stopień CHARLIE)</b>			
	<b>Koordynator</b>	Wójt/ KZK			
	<b>Wiodący</b>	Wójt / KZK			
<b>Współdziałający</b>	Podmioty z siatki bezpieczeństwa				
<b>Wykonał:</b>	Urząd Gminy Szydłowo	<b>Data opracowania:</b>	12.11.2018	<b>Data aktualizacji:</b>	

- I. **Wejście:** Wydanie przez Prezesa Rady Ministrów zarządzenia w sprawie wprowadzenia stopni alarmowych
- II. **Wyjście:** Wydanie przez Prezesa Rady Ministrów zarządzenia w sprawie zmiany lub odwołania stopni alarmowych
- III. **Cel zadania (opcjonalnie mierniki):** Określenie przedsięwzięć (zadań) wykonywanych po wprowadzeniu stopnia alarmowego CHARLIE
- IV. **Warunki realizacji zadania:** Zaistnienie zdarzeń, które będą generowały konieczność wprowadzenia stopnia alarmowego.

Lp.	Czynności do wykonania	Realizujący	Uwagi
1.	<b>DZIAŁANIA OBLIGATORYJNE</b>		
1.1	<p>Po wprowadzeniu trzeciego stopnia alarmowego należy wykonać zadania wymienione dla pierwszego i drugiego stopnia alarmowego oraz kontynuować lub sprawdzić wykonanie tych zadań, jeżeli wcześniej nie został wprowadzony pierwszy lub drugi stopień alarmowy. Ponadto <b>OBLIGATORYJNIE</b> należy wykonać następujące grupy zadań:</p> <ul style="list-style-type: none"> <li>– przegląd istniejących procedur postępowania dot. ataku terrorystycznego lub sabotażowego w odniesieniu do Urzędu Gminy w Jaraczewie, jednostek organizacyjnych gminy i obiektów stanowiących infrastrukturę gminy (np. wtargnięcie na teren szczególnie chronionych obiektów instytucji, podłożenie, pozostawienie przesyłki niewiadomego pochodzenia, dostarczenie do instytucji przesyłki niewiadomego pochodzenia),</li> <li>– działania porządkowo-ochronne realizowane w celu przeciwdziałania i minimalizacji skutków ataków terrorystycznych lub sabotażowych w czasie rozpoczęcia pracy w Urzędzie Gminy w Jaraczewie i jednostkach organizacyjnych gminy, w godzinach urzędowania oraz po zakończeniu pracy,</li> <li>– działania o charakterze informacyjnym i ostrzegawczym,</li> <li>– odnotować w dzienniku ewidencji informacji Komórki Zarządzania Kryzysowego</li> </ul>	Wójt / Sekretarz Gminy /KZK	



Lp.	Czynności do wykonania	Realizujący	Uwagi
	w Jaraczewie, – monitorować sytuację oraz na bieżąco informować PCZK o podjętych działaniach.		
1.2	Przyjęcie informacji z PCZK o wprowadzeniu trzeciego stopnia alarmowego	Wójt/KZK	
1.3	Powiadomienie: Wójta, gminnych jednostek organizacyjnych, członków GZZK oraz gminnych straży	Wójt/KZK	Telefon/e-mail
1.4	Poinformowanie ludności zgodnie z procedurą MZ 2: Alarmowanie, ostrzeganie i informowanie ludności według otrzymywanych informacji (z RCB lub PCZK) dotyczących potencjalnego zagrożenia, jego skutków i sposobu postępowania	Wójt/KZK, Rzecznik Prasowy UG we współdziałaniu z rzecznikami prasowymi służb, inspekcji i straży	Zgodnie z MZ 2
1.5	Potwierdzenie PCZK faktu otrzymania informacji o wprowadzeniu trzeciego stopnia alarmowego w czasie nie dłuższym niż 12 godzin od otrzymania informacji	Wójt/KZK	Telefon/e-mail
1.6	Zwołanie posiedzenia Gminnego Zespołu Zarządzania Kryzysowego w zależności od potrzeb	Wójt /Szef GZZK,	Zgodnie z MZ 3
1.7	Przyjęcie informacji z PCZK o odwołaniu stanu trzeciego stopnia alarmowego	Wójt /KZK	
1.8	Powiadomienie o odwołaniu stanu trzeciego stopnia alarmowego: Wójta, gminnych jednostek organizacyjnych, członków GZZK, gminnych służb, straży oraz ludności	Wójt/KZK, Rzecznik Prasowy UG we współdziałaniu z rzecznikami prasowymi służb, inspekcji i straży	Telefon/e-mail Zgodnie z MZ 2
<b>2.</b>	<b>PRZEDSIĘWZIĘCIA NA RZECZ OCHRONY INFRASTRUKTURY</b>		
2.1	Wprowadzenie całodobowych dyżurów we wskazanych urzędach lub jednostkach organizacyjnych organów administracji publicznej. Ustalenie harmonogramu dyżurów dla osób funkcyjnych odpowiedzialnych za uruchomienie procedur działania na wypadek zdarzeń o charakterze terrorystycznym	Wójt/KZK, kierownicy referatów, dyrektorzy/kierownicy jednostek organizacyjnych gminy	Niezwłocznie po otrzymaniu informacji
2.2	Ograniczenie do minimum liczby miejsc ogólnodostępnych w obiekcie i rejonie obiektu	Wójt /Sekretarz Gminy, dyrektorzy/kierownicy jednostek organizacyjnych gminy	
2.3	Wprowadzenie, w uzasadnionych przypadkach, ścisłej kontroli osób i pojazdów przy wejściu i wjeździe na teren administrowanych obiektów – poinformowanie pracowników o możliwości wzmocnienia kontroli	Wójt /Sekretarz Gminy, dyrektorzy/kierownicy jednostek organizacyjnych gminy	
2.4	Ograniczenie możliwości parkowania pojazdów przy obiektach chronionych, wytypowanie miejsc i rejonów, do których dostęp i parkowanie zostanie ograniczony, wprowadzenie scentralizowanego parkowania, w dużej odległości od najważniejszych obiektów, podjęcie decyzji o zamknięciu dróg w obrębie urzędu lub instytucji	Wójt /Sekretarz Gminy, dyrektorzy/kierownicy jednostek organizacyjnych gminy	
2.5	Wprowadzenie dodatkowego całodobowego nadzoru nad miejscami, które tego wymagają, do tej pory nieobjętych nadzorem	Wójt /Sekretarz Gminy, dyrektorzy/kierownicy jednostek organizacyjnych gminy	
2.6	Zapewnienie ochrony środków transportu służbowego poza terenem obiektu oraz wprowadzenie kontroli pojazdu przed wejściem do niego i jego uruchomieniem	Wójt /Sekretarz Gminy, dyrektorzy/kierownicy jednostek organizacyjnych gminy	

Lp.	Czynności do wykonania	Realizujący	Uwagi
<b>3.</b>	<b>PRZEDSIĘWZIĘCIA NA RZECZ OCHRONY LUDNOŚCI</b>		
3.1	Wzmocnienie ochrony organizowanych imprez masowych lub odwołanie organizacji imprez, jeżeli nie ma możliwości wzmocnienia ochrony lub wzmocnienie nie gwarantuje zapobieżenia atakowi terrorystycznemu	Wójt/ KZK, Dyrektor CUK, Posterunek Policji w Szydłowie	
3.2	Dokonanie przeglądu dostępnej bazy i środków medycznych pod kątem możliwości wykorzystania w przypadku ataku terrorystycznego	Wójt/ KZK, Sekretarz Gminy, jednostki organizacyjne gminy	
3.3	Monitorowanie i informowanie Wójta o dostępności obiektów wyznaczonych na zastępcze miejsca czasowego pobytu na wypadek ewakuacji ludności – zgodnie z odpowiednimi planami ewakuacji/przyjęcia ludności - zweryfikowanie danych o obiektach przeznaczonych dla potrzeb tymczasowego pobytu ludności	Wójt KZK, jednostki organizacyjne gminy	
3.4	Zaktualizowanie bazy danych o alternatywnych możliwościach zaopatrzenia w wodę	Wójt/ KZK, Kierownik referatu Gosp. Komunalnej	
3.5	Rozważenie i zdecydowanie o wdrożeniu dodatkowych przedsięwzięć właściwych dla zagrożenia	Wójt/ KZK, GZZK, Sekretarz Gminy, kierownicy referatów, dyrektorzy/ kierownicy jednostek organizacyjnych gminy	
<b>4.</b>	<b>POTRZEBY WSPARCIA ZE STRONY INNYCH INSTYTUCJI ORAZ BUDŻET ZADANIA</b>		
4.1	W przypadku przedłużania się okresu, na który wprowadzono trzeci stopień alarmowy wysoce prawdopodobne będzie pozyskanie wsparcia. Decyzja w przedmiotowym zakresie podejmowana będzie przez Wójta Gminy na podstawie analizy sytuacji i wniosków zgłoszonych przez wykonawców poszczególnych zadań		
4.2	Realizacja zadania w tym stopniu alarmowym będzie się odbywała w ramach budżetu własnego oraz ewentualnie podmiotów udzielających wsparcia zewnętrznego		

**VI. Budżet zadania:**

Realizacja zadania będzie się odbywała w ramach budżetu własnego oraz ewentualnie podmiotów udzielających wsparcia zewnętrznego między innymi w zakresie dysponowania niezbędnymi siłami i środkami.

**VII. Podstawy prawne działań:**

1.	Ustawa z dnia 26 kwietnia 2007 r. o zarządzaniu kryzysowym
2.	Ustawa z dnia 10 czerwca 2016 r. o działaniach antyterrorystycznych
3.	Rozporządzenie Prezesa Rady Ministrów z dnia 25 lipca 2016 r. w sprawie zakresu przedsięwzięć wykonywanych w poszczególnych stopniach alarmowych i stopniach alarmowych

<b>MZ – 11</b>	<b>MODUŁ ZADANIOWY</b>				
	<b>Treść zadania</b>	<b>Przedsięwzięcia realizowane w ramach czwartego stopnia alarmowego (stopień DELTA)</b>			
	<b>Koordynator</b>	Wójt/ KZK			
	<b>Wiodący</b>	Wójt / KZK			
<b>Współdziałający</b>	Podmioty z siatki bezpieczeństwa				
<b>Wykonał:</b>	Urząd Gminy Szydłowo	<b>Data opracowania:</b>	12.11.2018	<b>Data aktualizacji:</b>	

- I. **Wejście:** Wydanie przez Prezesa Rady Ministrów zarządzenia w sprawie wprowadzenia stopni alarmowych
- II. **Wyjście:** Wydanie przez Prezesa Rady Ministrów zarządzenia w sprawie zmiany lub odwołania stopni alarmowych
- III. **Cel zadania (opcjonalnie mierniki):** Określenie przedsięwzięć (zadań) wykonywanych po wprowadzeniu stopnia alarmowego DELTA
- IV. **Warunki realizacji zadania:** Zaistnienie zdarzeń, które będą generowały konieczność wprowadzenia stopnia alarmowego.

Lp.	Czynności do wykonania	Realizujący	Uwagi
1.	<b>DZIAŁANIA OBLIGATORYJNE</b>		
1.1	Po wprowadzeniu czwartego stopnia alarmowego należy wykonać zadania wymienione dla pierwszego, drugiego i trzeciego stopnia alarmowego oraz kontynuować lub sprawdzić wykonanie tych zadań, jeżeli wcześniej nie został wprowadzony pierwszy, drugi lub trzeci stopień alarmowy. Ponadto <b>OBLIGATORYJNIE</b> należy wykonać następujące grupy zadań: <ul style="list-style-type: none"> <li>– przegląd istniejących procedur postępowania dot. ataku terrorystycznego lub sabotażowego w odniesieniu do Urzędu Gminy w Jaraczewie, jednostek organizacyjnych gminy i obiektów stanowiących infrastrukturę gminy (np. wtargnięcie na teren szczególnie chronionych obiektów instytucji, podłożenie, pozostawienie przesyłki niewiadomego pochodzenia, dostarczenie do instytucji przesyłki niewiadomego pochodzenia),</li> <li>– działania porządkowo-ochronne realizowane w celu przeciwdziałania i minimalizacji skutków ataków terrorystycznych lub sabotażowych w czasie rozpoczęcia pracy w Urzędzie Gminy w Jaraczewie i jednostkach organizacyjnych gminy, w godzinach urzędowania oraz po zakończeniu pracy,</li> <li>– działania o charakterze informacyjnym i ostrzegawczym,</li> <li>– odnotować w dzienniku ewidencji informacji Komórki Zarządzania Kryzysowego,</li> </ul>	Wójt /Sekretarz Gminy/KZK	

Lp.	Czynności do wykonania	Realizujący	Uwagi
	– monitorować sytuację oraz na bieżąco informować PCZK o podjętych działaniach.		
1.2	Przyjęcie informacji z PCZK o wprowadzeniu czwartego stopnia alarmowego	Wójt/KZK	
1.3	Powiadomienie: Wójta, gminnych jednostek organizacyjnych, członków GZZK	Wójt /KZK	Telefon/e-mail
1.4	Poinformowanie ludności zgodnie z procedurą MZ 2: Alarmowanie, ostrzeżenie i informowanie ludności według otrzymywanych informacji (z RCB lub PCZK) dotyczących potencjalnego zagrożenia, jego skutków i sposobu postępowania	Wójt/KZK, Rzecznik Prasowy UG we współdziałaniu z rzecznikami prasowymi służb i straży	Zgodnie z MZ 2
1.5	Potwierdzenie przez PCZK faktu otrzymania informacji o wprowadzeniu czwartego stopnia alarmowego w czasie nie dłuższym niż 12 godzin od otrzymania informacji	Wójt/KZK	Telefon/e-mail
1.6	Zwołanie posiedzenia Gminnego Zespołu Zarządzania Kryzysowego w zależności od potrzeb	Wójt/KZK	Zgodnie z MZ 3
1.7	Przyjęcie informacji z PCZK o odwołaniu stanu czwartego stopnia alarmowego	Wójt/KZK	
1.8	Powiadomienie o odwołaniu stanu czwartego stopnia alarmowego: Wójta, gminnych jednostek organizacyjnych, członków GZZK oraz ludności	Wójt/KZK, Rzecznik Prasowy UG we współdziałaniu z rzecznikami prasowymi służb i straży	Telefon/e-mail Zgodnie z MZ 2
<b>2.</b>	<b>PRZEDSIĘWZIĘCIA NA RZECZ OCHRONY INFRASTRUKTURY</b>		
2.1	Przeprowadzenie identyfikacji wszystkich pojazdów znajdujących się już w rejonie obiektu oraz, w uzasadnionych przypadkach, ich relokację poza obszar obiektu, we współpracy z Posterunkiem Policji w Szydłowie.	Wójt/Sekretarz Gminy, dyrektorzy/kierownicy jednostek organizacyjnych gminy, Posterunek Policji w Szydłowie	Niezwłocznie po otrzymaniu informacji
2.2	Kontrolowanie wszystkich pojazdów wjeżdżających na teren obiektu wraz z ich ładunkiem, we współpracy z Posterunkiem Policji w Szydłowie.	Wójt/Sekretarz Gminy, dyrektorzy/kierownicy jednostek organizacyjnych gminy, Posterunek Policji w Szydłowie	
2.3	Kontrolowanie wszystkich wnoszonych na teren obiektu przedmiotów, w tym walizek, torebek i paczek, we współpracy z Posterunkiem Policji w Szydłowie.	Wójt/Sekretarz Gminy, dyrektorzy/kierownicy jednostek organizacyjnych gminy, Posterunek Policji w Szydłowie	
2.4	Przeprowadzanie częstych kontroli na zewnątrz budynku i na parkingach, we współpracy z Posterunkiem Policji w Szydłowie	Wójt/Sekretarz Gminy, dyrektorzy/kierownicy jednostek organizacyjnych gminy, Posterunek Policji w Szydłowie	
2.5	Ograniczenie liczby podróży służbowych osób zatrudnionych w obiekcie i wizyt osób niezatrudnionych w instytucji	Wójt/ Sekretarz Gminy, kierownicy referatów, dyrektorzy/kierownicy jednostek organizacyjnych gminy	
2.6	Przeniesienie na zapasowe miejsce pracy celem zapewnienia ciągłości funkcjonowania organu w przypadku braku możliwości realizacji zadań w dotychczasowym miejscu pracy	Wójt/ Sekretarz Gminy, wyznaczeni pracownicy urzędu	
<b>3.</b>	<b>PRZEDSIĘWZIĘCIA NA RZECZ OCHRONY LUDNOŚCI</b>		

Lp.	Czynności do wykonania	Realizujący	Uwagi
3.1	Zwołanie posiedzenia GZZK z związku z wprowadzeniem ograniczeń komunikacyjnych w rejonach zagrożonych w porozumieniu z jednostkami organizacyjnymi gminy	Wójt, KZK	Zgodnie z MZ 3
3.2	Zapewnienie zaplecza logistycznego oraz medyczno-sanitarnego odpowiednio do możliwego zagrożenia	Wójt/ Sekretarz Gminy, kierownicy referatów, dyrektorzy/kierownicy jednostek organizacyjnych gminy	
3.3	Wprowadzenie zakazu organizowania imprez masowych na podstawie uzyskanych informacji – wydanie odpowiednich decyzji przez Wójta	Wójt/, Dyrektor CUK w Szydłowie	
<b>4.</b>	<b>POTRZEBY WSPARCIA ZE STRONY INNYCH INSTYTUCJI ORAZ BUDŻET ZADANIA</b>		
4.1	W przypadku przedłużania się okresu, na który wprowadzono czwarty stopień alarmowy wysoce prawdopodobne będzie pozyskanie wsparcia. Decyzja w przedmiotowym zakresie podejmowana będzie przez Wójta Gminy Szydłowo na podstawie analizy sytuacji i wniosków zgłoszonych przez wykonawców poszczególnych zadań		
4.2	Realizacja zadania w tym stopniu alarmowym będzie się odbywała w ramach budżetu własnego oraz ewentualnie podmiotów udzielających wsparcia zewnętrznego, możliwa będzie konieczność wystąpienia o dodatkowe wsparcie finansowe z budżetu państwa		

**VI. Budżet zadania:**

Realizacja zadania będzie się odbywała w ramach budżetu własnego oraz ewentualnie podmiotów udzielających wsparcia zewnętrznego między innymi w zakresie dysponowania niezbędnymi siłami i środkami.

**VII. Podstawy prawne działań:**

1.	Ustawa z dnia 26 kwietnia 2007 r. o zarządzaniu kryzysowym
2.	Ustawa z dnia 10 czerwca 2016 r. o działaniach antyterrorystycznych
3.	Rozporządzenie Prezesa Rady Ministrów z dnia 25 lipca 2016 r. w sprawie zakresu przedsięwzięć wykonywanych w poszczególnych stopniach alarmowych i stopniach alarmowych

<b>MZ – 12</b>	<b>MODUŁ ZADANIOWY</b>				
	<b>Treść zadania</b>	<b>Przedsięwzięcia realizowane w ramach pierwszego stopnia alarmowego CRP (stopień ALFA-CRP)</b>			
	<b>Koordynator</b>	Wójt/ KZK			
	<b>Wiodący</b>	Wójt / KZK			
<b>Współdziałający</b>	Podmioty z siatki bezpieczeństwa				
<b>Wykonał:</b>	Urząd Gminy Szydłowo	<b>Data opracowania:</b>	13.11.2018	<b>Data aktualizacji:</b>	

I. **Wejście:** Wydanie przez Prezesa Rady Ministrów zarządzenia w sprawie wprowadzenia stopni alarmowych

II. **Wyjście:** Wydanie przez Prezesa Rady Ministrów zarządzenia w sprawie zmiany lub odwołania stopni alarmowych

III. **Cel zadania (opcjonalnie mierniki):** Określenie przedsięwzięć (zadań) wykonywanych po wprowadzeniu stopnia alarmowego ALFA-CRP

IV. **Warunki realizacji zadania:** Zaistnienie zdarzeń, które będą generowały konieczność wprowadzenia stopnia alarmowego.

Lp.	Czynności do wykonania	Realizujący	Uwagi
<b>1.</b>	<b>DZIAŁANIA OBLIGATORYJNE</b>		
1.1	Po wprowadzeniu pierwszego stopnia alarmowego CRP należy <b>OBLIGATORYJNIE</b> wykonać następujące grupy zadań: <ul style="list-style-type: none"> <li>– przegląd istniejących procedur postępowania dot. ataku terrorystycznego lub sabotażowego w odniesieniu do Urzędu Gminy w Jaraczewie, jednostek organizacyjnych gminy i obiektów stanowiących infrastrukturę gminy (np. wtargnięcie na teren szczególnie chronionych obiektów instytucji, podłożenie, pozostawienie przesyłki niewiadomego pochodzenia, dostarczenie do instytucji przesyłki niewiadomego pochodzenia),</li> <li>– działania porządkowo-ochronne realizowane w celu przeciwdziałania i minimalizacji skutków ataków terrorystycznych lub sabotażowych w czasie rozpoczęcia pracy w Urzędzie Gminy w Jaraczewie i jednostkach organizacyjnych gminy, w godzinach urzędowania oraz po zakończeniu pracy,</li> <li>– działania o charakterze informacyjnym i ostrzegawczym,</li> <li>– odnotować w dzienniku ewidencji informacji Komórki Zarządzania Kryzysowego w Urzędzie Gminy w Jaraczewie,</li> </ul>	Wójt/Sekretarz Gminy, dyrektor/kierownicy jednostek organizacyjnych, KZK	

Lp.	Czynności do wykonania	Realizujący	Uwagi
	– monitorować sytuację oraz na bieżąco informować PCZK o podjętych działaniach.		
1.2	Przyjęcie informacji z PCZK o wprowadzeniu pierwszego stopnia alarmowego CRP	Wójta /KZK	
1.3	Powiadomienie: Wójt, gminnych jednostek organizacyjnych, członków GZZK.	Wójta /KZK	Telefon/e-mail
1.4	Poinformowanie ludności zgodnie z procedurą MZ 2: Alarmowanie, ostrzeganie i informowanie ludności według otrzymywanych informacji (z RCB lub PCZK) dotyczących potencjalnego zagrożenia, jego skutków i sposobu postępowania	Wójta /KZK, Rzecznik Prasowy UG we współdziałaniu z rzecznikami prasowymi służb i straży	Zgodnie z MZ 2
1.5	Potwierdzenie przez PCZK faktu otrzymania informacji o wprowadzeniu pierwszego stopnia alarmowego CRP w czasie nie dłuższym niż 12 godzin od otrzymania informacji	Wójta /KZK	Telefon/e-mail
1.6	Zwołanie posiedzenia Gminnego Zespołu Zarządzania Kryzysowego w zależności od potrzeb	Wójta, KZK	Zgodnie z MZ 3
1.7	Przyjęcie informacji z PCZK o odwołaniu stanu pierwszego stopnia alarmowego CRP	Wójta /KZK	
1.8	Powiadomienie o odwołaniu stanu pierwszego stopnia alarmowego CRP: Wójta, gminnych jednostek organizacyjnych, członków GZZK oraz ludności	Wójta /KZK, Rzecznik Prasowy UG we współdziałaniu z rzecznikami prasowymi służb i straży	Telefon/e-mail Zgodnie z MZ 2
<b>2.</b>	<b>PRZEDSIĘWZIĘCIA NA RZECZ OCHRONY INFRASTRUKTURY</b>		
2.1	Wprowadzenie wzmożonego monitorowania stanu bezpieczeństwa systemów teleinformatycznych w szczególności monitorowanie i weryfikowanie, czy nie doszło do naruszenia bezpieczeństwa komunikacji elektronicznej, sprawdzenie dostępności usług elektronicznych, dokonanie w razie potrzeby zmian w dostępie do systemów	Wójta /KZK, Sekretarz Gminy, Administrator Sieni Informatycznych, dyrektorzy/kierownicy jednostek organizacyjnych gminy	Niezwłocznie
2.2	Poinformowanie przez KZK Wójta, kierowników referatów, dyrektorów/kierowników jednostek organizacyjnych gminy, którzy poinformują podległy personel, w szczególności personel odpowiedzialny za bezpieczeństwo systemów, o konieczności zachowania zwiększonej czujności w stosunku do stanów odbiegających od normy w związku z wprowadzeniem stanu alarmowego ALFA-CRP	Wójta /KZK, kierownicy referatów, dyrektorzy/kierownicy jednostek organizacyjnych gminy	Telefon/e-mail/ustnie niezwłocznie
2.3	Sprawdzenie kanałów łączności z innymi, właściwymi dla rodzaju stopnia alarmowego CRP, podmiotami biorącymi udział w reagowaniu kryzysowym	Wójta /KZK, Sekretarz Gminy, Administrator Sieni Informatycznych, dyrektorzy/kierownicy jednostek organizacyjnych gminy	
2.4	Dokonanie przeglądu stosownych procedur oraz zadań związanych z wprowadzeniem stopni alarmowych CRP, w szczególności dokonanie weryfikacji posiadanej kopii zapasowej w stosunku do systemów teleinformatycznych wchodzących w skład infrastruktury oraz systemów kluczowych dla funkcjonowania urzędu lub instytucji oraz weryfikacji czasu wymaganego do przywrócenia poprawności funkcjonowania systemu	Wójta /KZK, Sekretarz Gminy, Administrator Sieni Informatycznych, dyrektorzy/kierownicy jednostek organizacyjnych gminy	
2.5	Dokonanie analizy bieżących incydentów w zakresie ilości ataków na serwer poczty oraz strony www w celu sprawdzenia aktualnego stanu bezpieczeństwa systemów i dokonanie oceny wpływu zagrożenia na bezpieczeństwo teleinformatyczne	Wójta /KZK, Sekretarz Gminy, Administrator Sieni Informatycznych, dyrektorzy/kierownicy jednostek organizacyjnych gminy	

Lp.	Czynności do wykonania	Realizujący	Uwagi
2.6	Bieżące opracowywanie i przekazywanie raportów i informacji dotyczących efektów przeprowadzonych działań na incydenty bezpieczeństwa teleinformatycznego	Wójt /KZK, Sekretarz Gminy, Administrator Sieci Informatycznych, dyrektorzy/kierownicy jednostek organizacyjnych gminy	
<b>3.</b>	<b>POTRZEBY WSPARCIA ZE STRONY INNYCH INSTYTUCJI ORAZ BUDŻET ZADANIA</b>		
3.1	Nie przewiduje się potrzeb odnośnie wsparcia prowadzonych działań		
3.2	Realizacja zadania w tym stopniu alarmowym nie generuje dodatkowych potrzeb finansowych. Usuwanie ewentualnych usterek w systemie bezpieczeństwa Urzędu Gminy finansowane będzie ze środków własnych.		

**VI. Budżet zadania:**

Realizacja zadania będzie się odbywała w ramach budżetu własnego oraz ewentualnie podmiotów udzielających wsparcia zewnętrznego między innymi w zakresie dysponowania niezbędnymi siłami i środkami.

**VII. Podstawy prawne działań:**

1.	Ustawa z dnia 26 kwietnia 2007 r. o zarządzaniu kryzysowym
2.	Ustawa z dnia 10 czerwca 2016 r. o działaniach antyterrorystycznych
3.	Rozporządzenie Prezesa Rady Ministrów z dnia 25 lipca 2016 r. w sprawie zakresu przedsięwzięć wykonywanych w poszczególnych stopniach alarmowych i stopniach alarmowych



<b>MZ – 13</b>	<b>MODUŁ ZADANIOWY</b>				
	<b>Treść zadania</b>	<b>Przedsięwzięcia realizowane w ramach drugiego stopnia alarmowego CRP (stopień BRAVO-CRP)</b>			
	<b>Koordynator</b>	Wójt/ KZK			
	<b>Wiodący</b>	Wójt / KZK			
<b>Współdziałający</b>	Podmioty z siatki bezpieczeństwa				
<b>Wykonał:</b>	Urząd Gminy Szydłowo	<b>Data opracowania:</b>	14.11.2018	<b>Data aktualizacji:</b>	

I. **Wejście:** Wydanie przez Prezesa Rady Ministrów zarządzenia w sprawie wprowadzenia stopni alarmowych

II. **Wyjście:** Wydanie przez Prezesa Rady Ministrów zarządzenia w sprawie zmiany lub odwołania stopni alarmowych

III. **Cel zadania (opcjonalnie mierniki):** Określenie przedsięwzięć (zadań) wykonywanych po wprowadzeniu stopnia alarmowego BRAVO-CRP

IV. **Warunki realizacji zadania:** Zaistnienie zdarzeń, które będą generowały konieczność wprowadzenia stopnia alarmowego.

Lp.	Czynności do wykonania	Realizujący	Uwagi
<b>1.</b>	<b>DZIAŁANIA OBLIGATORYJNE</b>		
1.1	<p>Po wprowadzeniu drugiego stopnia alarmowego CRP należy wykonać zadania wymienione dla pierwszego stopnia alarmowego CRP oraz kontynuować lub sprawdzić wykonanie tych zadań, jeżeli wcześniej nie został wprowadzony pierwszy stopień alarmowy CRP. Ponadto <b>OBLIGATORYJNIE</b> należy wykonać następujące grupy zadań:</p> <ul style="list-style-type: none"> <li>– przegląd istniejących procedur postępowania dot. ataku terrorystycznego lub sabotażowego w odniesieniu do Urzędu Gminy, jednostek organizacyjnych gminy i obiektów stanowiących infrastrukturę gminy (np. wtargnięcie na teren szczególnie chronionych obiektów instytucji, podłożenie, pozostawienie przesyłki niewiadomego pochodzenia, dostarczenie do instytucji przesyłki niewiadomego pochodzenia),</li> <li>– działania porządkowo-ochronne realizowane w celu przeciwdziałania i minimalizacji skutków ataków terrorystycznych lub sabotażowych w czasie rozpoczęcia pracy w Urzędzie Gminy i jednostkach organizacyjnych gminy, w godzinach urzędowania oraz po zakończeniu pracy,</li> <li>– działania o charakterze informacyjnym i ostrzegawczym,</li> <li>– odnotować w dzienniku ewidencji informacji Komórki Zarządzania Kryzysowego w Urzędzie Gminy,</li> </ul>		

Lp.	Czynności do wykonania	Realizujący	Uwagi
	– monitorować sytuację oraz na bieżąco informować PCZK o podjętych działaniach.		
1.2	Przyjęcie informacji z PCZK o wprowadzeniu drugiego stopnia alarmowego CRP	Wójt/KZK	
1.3	Powiadomienie: Wójta, gminnych jednostek organizacyjnych, członków GZZK	KZK	Telefon/e-mail
1.4	Poinformowanie ludności zgodnie z procedurą MZ 2: Alarmowanie, ostrzeganie i informowanie ludności według otrzymywanych informacji (z RCB lub PCZK) dotyczących potencjalnego zagrożenia, jego skutków i sposobu postępowania	Wójt/KZK, Rzecznik Prasowy UG we współdziałaniu z rzecznikami prasowymi straży	Zgodnie z MZ 2
1.5	Potwierdzenie PCZK faktu otrzymania informacji o wprowadzeniu drugiego stopnia alarmowego CRP w czasie nie dłuższym niż 12 godzin od otrzymania informacji	Wójt/KZK	Telefon/e-mail
1.6	Zwołanie posiedzenia Gminnego Zespołu Zarządzania Kryzysowego w zależności od potrzeb	Wójt /Szef GZZK, KZK	Zgodnie z MZ 3
1.7	Przyjęcie informacji z PCZK o odwołaniu stanu drugiego stopnia alarmowego CRP	Wójt /KZK	
1.8	Powiadomienie o odwołaniu stanu drugiego stopnia alarmowego CRP: Wójta, gminnych jednostek organizacyjnych, członków GZZK, gminnych służb, straży oraz ludności	Wójt /KZK, Rzecznik Prasowy UG we współdziałaniu z rzecznikami prasowymi straży	Telefon/e-mail Zgodnie z MZ 2
<b>2.</b>	<b>PRZEDSIĘWZIĘCIA NA RZECZ OCHRONY INFRASTRUKTURY</b>		
2.1	Zapewnienie dostępności w trybie alarmowym personelu odpowiedzialnego za bezpieczeństwo systemów - wezwanie w trybie pilnym Administratora Sieci Informatycznych	Wójt /Sekretarz Gminy, dyrektorzy/kierownicy jednostek organizacyjnych gminy, Administrator Sieci Informatycznych	Telefon/e-mail niezwłocznie
2.2	Wprowadzenie całodobowych dyżurów Administratora Sieci Informatycznych w urzędzie i jednostkach organizacyjnych. Wzmoczone monitorowanie stanu bezpieczeństwa systemów teleinformatycznych	Wójt /Sekretarz Gminy, dyrektorzy/kierownicy jednostek organizacyjnych gminy, Administrator Sieci Informatycznych	
<b>3.</b>	<b>POTRZEBY WSPARCIA ZE STRONY INNYCH INSTYTUCJI ORAZ BUDŻET ZADANIA</b>		
3.1	W przypadku przedłużania się okresu, na który wprowadzono drugi stopień alarmowy CRP możliwe jest, iż konieczne będzie pozyskanie wsparcia ze strony innych instytucji. Decyzja w przedmiotowym zakresie podejmowana będzie przez Wójta Gminy Szydłowo na podstawie analizy sytuacji i wniosków zgłoszonych przez wykonawców poszczególnych zadań		
3.2	Realizacja zadania w tym stopniu alarmowym będzie się odbywała w ramach budżetu własnego oraz ewentualnie podmiotów udzielających wsparcia zewnętrznego		

**VI. Budżet zadania:** Realizacja zadania będzie się odbywała w ramach budżetu własnego oraz ewentualnie podmiotów udzielających wsparcia zewnętrznego między innymi w zakresie dysponowania niezbędnymi siłami i środkami.

**VII. Podstawy prawne działań:**

1.	Ustawa z dnia 26 kwietnia 2007 r. o zarządzaniu kryzysowym
2.	Ustawa z dnia 10 czerwca 2016 r. o działaniach antyterrorystycznych
3.	Rozporządzenie Prezesa Rady Ministrów z dnia 25 lipca 2016 r. w sprawie zakresu przedsięwzięć wykonywanych w poszczególnych stopniach alarmowych i stopniach alarmowych

<b>MZ – 14</b>	<b>MODUŁ ZADANIOWY</b>				
	<b>Treść zadania</b>	<b>Przedsięwzięcia realizowane w ramach trzeciego stopnia alarmowego CRP (stopień CHARLIE-CRP)</b>			
	<b>Koordynator</b>	Wójt / KZK			
	<b>Wiodący</b>	Wójt / KZK			
	<b>Współdziałający</b>	Podmioty z siatki bezpieczeństwa			
<b>Wykonał:</b>	Urząd Gminy Szydłowo	<b>Data opracowania:</b>	15.11.2018	<b>Data aktualizacji:</b>	

- I. **Wejście:** Wydanie przez Prezesa Rady Ministrów zarządzenia w sprawie wprowadzenia stopni alarmowych
- II. **Wyjście:** Wydanie przez Prezesa Rady Ministrów zarządzenia w sprawie zmiany lub odwołania stopni alarmowych
- III. **Cel zadania (opcjonalnie mierniki):** Określenie przedsięwzięć (zadań) wykonywanych po wprowadzeniu stopnia alarmowego CHARLIE-CRP
- IV. **Warunki realizacji zadania:** Zaistnienie zdarzeń, które będą generowały konieczność wprowadzenia stopnia alarmowego.

Lp.	Czynności do wykonania	Realizujący	Uwagi
1.	<b>DZIAŁANIA OBLIGATORYJNE</b>		
1.1	Po wprowadzeniu trzeciego stopnia alarmowego CRP należy wykonać zadania wymienione dla pierwszego i drugiego stopnia alarmowego CRP oraz kontynuować lub sprawdzić wykonanie tych zadań, jeżeli wcześniej nie został wprowadzony pierwszy lub drugi stopień alarmowy CRP. Ponadto <b>OBLIGATORYJNIE</b> należy wykonać następujące grupy zadań: <ul style="list-style-type: none"> <li>– przegląd istniejących procedur postępowania dot. ataku terrorystycznego lub sabotażowego w odniesieniu do Urzędzie Gminy, jednostek organizacyjnych gminy i obiektów stanowiących infrastrukturę gminy (np. wtargnięcie na teren szczególnie chronionych obiektów instytucji, podłożenie, pozostawienie przesyłki niewiadomego pochodzenia, dostarczenie do instytucji przesyłki niewiadomego pochodzenia),</li> <li>– działania porządkowo-ochronne realizowane w celu przeciwdziałania i minimalizacji skutków ataków terrorystycznych lub sabotażowych w czasie rozpoczęcia pracy w Urzędzie Gminy i jednostkach organizacyjnych gminy, w godzinach urzędowania oraz po zakończeniu pracy,</li> <li>– działania o charakterze informacyjnym i ostrzegawczym,</li> </ul>		

Lp.	Czynności do wykonania	Realizujący	Uwagi
	– odnotować w dzienniku ewidencji informacji Komórki Zarządzania Kryzysowego w Jaraczewie, – monitorować sytuację oraz na bieżąco informować PCZK o podjętych działaniach.		
1.2	Przyjęcie informacji z PCZK o wprowadzeniu trzeciego stopnia alarmowego CRP	Wójt/KZK	
1.3	Powiadomienie: Wójta, gminnych jednostek organizacyjnych, członków GZZK oraz gminnych straży	KZK	Telefon/e-mail
1.4	Poinformowanie ludności zgodnie z procedurą MZ 2: Alarmowanie, ostrzeżenie i informowanie ludności według otrzymywanych informacji (z RCB lub PCZK) dotyczących potencjalnego zagrożenia, jego skutków i sposobu postępowania	Wójt /KZK, Rzecznik Prasowy UG we współdziałaniu z rzecznikami prasowymi służb i straży	Zgodnie z MZ 2
1.5	Potwierdzenie PCZK faktu otrzymania informacji o wprowadzeniu trzeciego stopnia alarmowego CRP w czasie nie dłuższym niż 12 godzin od otrzymania informacji	Wójt /KZK	Telefon/e-mail
1.6	Zwołanie posiedzenia Gminnego Zespołu Zarządzania Kryzysowego w zależności od potrzeb	Wójt /Szef GZZK, KZK	Zgodnie z MZ 3
1.7	Przyjęcie informacji z PCZK o odwołaniu stanu trzeciego stopnia alarmowego CRP	Wójt /KZK	
1.8	Powiadomienie o odwołaniu stanu trzeciego stopnia alarmowego CRP: Wójta, gminnych jednostek organizacyjnych, członków GZZK, gminnych straży oraz ludności	Wójt /KZK, Rzecznik Prasowy UG we współdziałaniu z rzecznikami prasowymi służb i straży	Telefon/e-mail Zgodnie z MZ 2
<b>2.</b>	<b>PRZEDSIĘWZIĘCIA NA RZECZ OCHRONY INFRASTRUKTURY</b>		
2.1	Wprowadzenie całodobowych dyżurów Administratora Sieci Informatycznych w urzędzie i podległych jednostkach organizacyjnych gminy	Wójt /Sekretarz Gminy, Administrator Sieci Informatycznych, dyrektorzy/kierownicy jednostek organizacyjnych gminy	Niezwłocznie po otrzymaniu informacji
2.2	Dokonanie przeglądu dostępnych zasobów zapasowych pod względem możliwości ich wykorzystania w przypadku zaistnienia ataku.	Wójt /Sekretarz Gminy, Administrator Sieci Informatycznych, dyrektorzy/kierownicy jednostek organizacyjnych gminy	
2.3	Przygotowanie się do uruchomienia planów umożliwiających zachowanie ciągłości działania po wystąpieniu potencjalnego ataku, w tym przygotowanie do ograniczenia operacji na serwerach celem ich szybkiego i bezawaryjnego zamknięcia	Wójt /Sekretarz Gminy, Administrator Sieci Informatycznych, dyrektorzy/kierownicy jednostek organizacyjnych gminy	
<b>3.</b>	<b>POTRZEBY WSPARCIA ZE STRONY INNYCH INSTYTUCJI ORAZ BUDŻET ZADANIA</b>		
3.1	W przypadku przedłużania się okresu, na który wprowadzono trzeci stopień alarmowy CRP wysoce prawdopodobne będzie pozyskanie wsparcia. Decyzja w przedmiotowym zakresie podejmowana będzie przez Wójta Gminy lub Szefa GZZK na podstawie analizy sytuacji i wniosków zgłoszonych przez wykonawców poszczególnych zadań		
3.2	Realizacja zadania w tym stopniu alarmowym będzie się odbywała w ramach budżetu własnego oraz ewentualnie podmiotów udzielających wsparcia zewnętrznego		

**VI. Budżet zadania:**

Realizacja zadania będzie się odbywała w ramach budżetu własnego oraz ewentualnie podmiotów udzielających wsparcia zewnętrznego między innymi w zakresie dysponowania niezbędnymi siłami i środkami.

**VII. Podstawy prawne działań:**

1.	Ustawa z dnia 26 kwietnia 2007 r. o zarządzaniu kryzysowym
2.	Ustawa z dnia 10 czerwca 2016 r. o działaniach antyterrorystycznych
3.	Rozporządzenie Prezesa Rady Ministrów z dnia 25 lipca 2016 r. w sprawie zakresu przedsięwzięć wykonywanych w poszczególnych stopniach alarmowych i stopniach alarmowych

<b>MZ – 15</b>	<b>MODUŁ ZADANIOWY</b>				
	<b>Treść zadania</b>	<b>Przedsięwzięcia realizowane w ramach czwartego stopnia alarmowego CRP (stopień DELTA-CRP)</b>			
	<b>Koordynator</b>	Wójt / KZK			
	<b>Wiodący</b>	Wójt / KZK			
<b>Współdziałający</b>	Podmioty z siatki bezpieczeństwa				
<b>Wykonał:</b>	Urząd Gminy Szydłowo	<b>Data opracowania:</b>	16.11.2018	<b>Data aktualizacji:</b>	

- I. **Wejście:** Wydanie przez Prezesa Rady Ministrów zarządzenia w sprawie wprowadzenia stopni alarmowych
- II. **Wyjście:** Wydanie przez Prezesa Rady Ministrów zarządzenia w sprawie zmiany lub odwołania stopni alarmowych
- III. **Cel zadania (opcjonalnie mierniki):** Określenie przedsięwzięć (zadań) wykonywanych po wprowadzeniu stopnia alarmowego DELTA-CRP
- IV. **Warunki realizacji zadania:** Zaistnienie zdarzeń, które będą generowały konieczność wprowadzenia stopnia alarmowego.

Lp.	Czynności do wykonania	Realizujący	Uwagi
1.	<b>DZIAŁANIA OBLIGATORYJNE</b>		
1.1	Po wprowadzeniu czwartego stopnia alarmowego CRP należy wykonać zadania wymienione dla pierwszego, drugiego i trzeciego stopnia alarmowego CRP oraz kontynuować lub sprawdzić wykonanie tych zadań, jeżeli wcześniej nie został wprowadzony pierwszy, drugi lub trzeci stopień alarmowy CRP. Ponadto <b>OBLIGATORYJNIE</b> należy wykonać następujące grupy zadań: <ul style="list-style-type: none"> <li>– przegląd istniejących procedur postępowania dot. ataku terrorystycznego lub sabotażowego w odniesieniu do Urzędu Gminy w Jaraczewie, jednostek organizacyjnych gminy i obiektów stanowiących infrastrukturę gminy (np. wtargnięcie na teren szczególnie chronionych obiektów instytucji, podłożenie, pozostawienie przesyłki niewiadomego pochodzenia, dostarczenie do instytucji przesyłki niewiadomego pochodzenia),</li> <li>– działania porządkowo-ochronne realizowane w celu przeciwdziałania i minimalizacji skutków ataków terrorystycznych lub sabotażowych w czasie rozpoczęcia pracy Urzędzie Gminy i jednostkach organizacyjnych gminy, w godzinach urzędowania oraz po zakończeniu pracy,</li> <li>– działania o charakterze informacyjnym i ostrzegawczym,</li> </ul>		

Lp.	Czynności do wykonania	Realizujący	Uwagi
	odnotować w dzienniku ewidencji informacji Komórki Zarządzania Kryzysowego Urzędu, monitorować sytuację oraz na bieżąco informować PCZK o podjętych działaniach.		
1.2	Przyjęcie informacji z PCZK o wprowadzeniu czwartego stopnia alarmowego CRP	Wójt/KZK	
1.3	Powiadomienie: Wójta, gminnych jednostek organizacyjnych, członków GZZK i straży	KZK	Telefon/e-mail
1.4	Poinformowanie ludności zgodnie z procedurą MZ 2: Alarmowanie, ostrzeżenie i informowanie ludności według otrzymywanych informacji (z RCB lub PCZK) dotyczących potencjalnego zagrożenia, jego skutków i sposobu postępowania	Wójt /KZK, Rzecznik Prasowy UG we współdziałaniu z rzecznikami prasowymi służb i straży	Zgodnie z MZ 2
1.5	Potwierdzenie PCZK faktu otrzymania informacji o wprowadzeniu czwartego stopnia alarmowego CRP w czasie nie dłuższym niż 12 godzin od otrzymania informacji	Wójt KZK	Telefon/e-mail
1.6	Zwołanie posiedzenia Gminnego Zespołu Zarządzania Kryzysowego w zależności od potrzeb	Wójt, KZK	Zgodnie z MZ 3
1.7	Przyjęcie informacji z PCZK o odwołaniu stanu czwartego stopnia alarmowego CRP	Wójt /KZK	
1.8	Powiadomienie o odwołaniu stanu czwartego stopnia alarmowego CRP: Wójta, gminnych jednostek organizacyjnych, członków GZZK oraz ludności	Wójt /KZK, Rzecznik Prasowy UG we współdziałaniu z rzecznikami prasowymi służb i straży	Telefon/e-mail Zgodnie z MZ 2
<b>2.</b>	<b>PRZEDSIĘWZIĘCIA NA RZECZ OCHRONY INFRASTRUKTURY</b>		
2.1	Uruchomienie planów awaryjnych lub planów ciągłości działania organizacji w sytuacjach awarii lub utraty ciągłości działania. Monitorowanie działań podejmowanych przez operatorów telekomunikacyjnych, jednostki organizacyjne i administrację publiczną w zakresie uruchamiania procedur ciągłości działania.	Wójt/Sekretarz UG , Administrator Sieci Informatycznych, dyrektorzy/kierownicy jednostek organizacyjnych gminy	Niezwłocznie po otrzymaniu informacji
2.2	Stosownie do sytuacji przystąpić do realizacji procedur przywracania ciągłości działania	Wójt /Sekretarz Gminy, Administrator Sieci Informatycznych, dyrektorzy/kierownicy jednostek organizacyjnych gminy	
<b>3.</b>	<b>POTRZEBY WSPARCIA ZE STRONY INNYCH INSTYTUCJI ORAZ BUDŻET ZADANIA</b>		
3.1	W przypadku przedłużania się okresu, na który wprowadzono czwarty stopień alarmowy CRP wysoce prawdopodobne będzie pozyskanie wsparcia. Decyzja w przedmiotowym zakresie podejmowana będzie przez Wójta Gminy/Przewodniczącego GZZK na podstawie analizy sytuacji i wniosków zgłoszonych przez wykonawców poszczególnych zadań		
3.2	Realizacja zadania w tym stopniu alarmowym będzie się odbywała w ramach budżetu własnego oraz ewentualnie podmiotów udzielających wsparcia zewnętrznego, możliwa będzie konieczność wystąpienia o dodatkowe wsparcie finansowe z budżetu państwa		

**VI. Budżet zadania:**

Realizacja zadania będzie się odbywała w ramach budżetu własnego oraz ewentualnie podmiotów udzielających wsparcia zewnętrznego między innymi w zakresie dysponowania niezbędnymi siłami i środkami.

**VII. Podstawy prawne działań:**

1.	Ustawa z dnia 26 kwietnia 2007 r. o zarządzaniu kryzysowym
2.	Ustawa z dnia 10 czerwca 2016 r. o działaniach antyterrorystycznych
3.	Rozporządzenie Prezesa Rady Ministrów z dnia 25 lipca 2016 r. w sprawie zakresu przedsięwzięć wykonywanych w poszczególnych stopniach alarmowych i stopniach alarmowych



<b>MZ – 16</b>	<b>MODUŁ ZADANIOWY</b>				
	<b>Treść zadania</b>	<b>Prowadzenie komunikacji społecznej urzędu w przypadku wystąpienia sytuacji kryzysowej</b>			
	<b>Koordynator</b>	Wójt / KZK			
	<b>Wiodący</b>	Wójt / KZK			
<b>Współdziałający</b>	Podmioty z siatki bezpieczeństwa				
<b>Wykonał:</b>	Urząd Gminy Szydłowo	<b>Data opracowania:</b>	16.11.2018	<b>Data aktualizacji:</b>	

I. **Wejście:** Powstanie zdarzenia wymagającego zorganizowania punktu informacyjnego dla ludności

II. **Wyjście:** Zakończenie pracy punktu informacyjnego dla ludności

III. **Cel zadania (opcjonalnie mierniki):** Określenie sposobu prowadzenia komunikacji społecznej urzędu w przypadku wystąpienia sytuacji kryzysowej - organizacja punktu informacyjnego dla ludności

IV. **Warunki realizacji zadania:** Zaistnienie zdarzenia/zagrożenia w wyniku którego będzie konieczne uruchomienie punktu informacyjnego do prowadzenia skutecznej komunikacji społecznej.

Lp.	Czynności do wykonania	Realizujący	Uwagi
1.	Zaistnienie okoliczności wymuszających uruchomienie punktu informacyjnego dla ludności.	KZK	
2.	Decyzja Wójta w sprawie uruchomienia punktu informacyjnego dla ludności lub infolinii	Wójt	
3.	Określenie zadań i kompetencji punktu informacyjnego dla ludności stosownie do powstałej sytuacji	Wójt /Sekretarz Gminy	
4.	Zorganizowanie punktu informacyjnego dla ludności, wyznaczenie osób do pracy zmianowej, wydanie dokumentów oraz udzielenie instruktażu dotyczącego zakresu i sposobu przekazywania informacji	Sekretarz Gminy	
5.	Uruchomienie punktu informacyjnego lub infolinii w budynku Urzędu .	Sekretarz Gminy, referat organizacyjny- gospodarczy	
6.	Bieżące dostarczanie informacji osobom obsługującym punkt informacyjny dla ludności	Wyznaczeni pracownicy referatów, biur Urzędu w zależności od potrzeb	
7.	Nadzór nad pracą punktu informacyjnego	Sekretarz Gminy/ KZK	
9.	Podjęcie decyzji o zakończeniu pracy punktu informacyjnego dla ludności lub infolinii	Wójt	

**VI. Budżet zadania:**

Realizacja zadania będzie się odbywała w ramach budżetu własnego oraz ewentualnie podmiotów udzielających wsparcia zewnętrznego między innymi w zakresie dysponowania niezbędnymi siłami i środkami.

**VII. Podstawy prawne działań:**

1.	Ustawa z dnia 26 kwietnia 2007 r. o zarządzaniu kryzysowym
2.	Rozporządzenie Rady Ministrów z dnia 25 czerwca 2002 r. w sprawie szczegółowego zakresu działania Szefa Obrony Cywilnej Kraju, szefów obrony cywilnej województw, powiatów i gmin
3.	Ustalenia wewnętrzne

<b>MZ – 17</b>	<b>MODUŁ ZADANIOWY</b>						
	<b>Treść zadania</b>	<b>Przekazywanie do publicznej wiadomości aktów prawnych</b>					
	<b>Koordynator</b>	Wójt/ KZK					
	<b>Wiodący</b>	Wójt / KZK					
	<b>Współdziałający</b>	Podmioty z siatki bezpieczeństwa					
<b>Wykonał:</b>	Urząd Gminy Szydłowo			<b>Data opracowania:</b>	19.11.2018	<b>Data aktualizacji:</b>	

- I. **Wejście:** Konieczność podania do publicznej wiadomości treści aktu prawnego
- II. **Wyjście:** Przekazanie informacji do publicznej wiadomości.
- III. **Cel zadania (opcjonalnie mierniki):** Określenie sposobu przekazywania informacji do publicznej wiadomości.
- IV. **Warunki realizacji zadania:** Wystąpienie sytuacji w wyniku której następuje konieczność podania do publicznej wiadomości aktów prawnych.

Lp.	Czynności do wykonania	Realizujący	Uwagi
1.	Przyjęcie aktu prawnego wydanego przez Prezydenta, Radę Ministrów, ministra kierującego działem administracji rządowej lub Wojewodę	KZK	
2.	Przekazanie polecenia o podaniu do publicznej wiadomości określonych aktów prawnych	Wójt	
3.	Przygotowanie do opublikowania aktów prawnych Prezydenta, Rady Ministrów i ministrów lub Wojewody (stosownie do zapisów w danym akcie prawnym): — powielenie odpowiedniej liczby egzemplarzy i rozesłanie do zainteresowanych — umieszczenie na urzędowych tablicach ogłoszeń — umieszczenie na urzędowej stronie internetowej — przekazanie pocztą elektroniczną do jednostek organizacyjnych gminy — przekazanie informacji do lokalnych redaktorów naczelnych dzienników oraz nadawców programów radiowych i telewizyjnych — przeprowadzenie konferencji prasowej	Wójt /KZK/Sekretarz Gminy /Rzecznik Prasowy(podinspektor ds. promocji	

**VI. Budżet zadania:**

Realizacja zadania będzie się odbywała w ramach budżetu własnego oraz ewentualnie podmiotów udzielających wsparcia zewnętrznego między innymi w zakresie dysponowania niezbędnymi siłami i środkami.

**VII. Podstawy prawne działań:**

1.	Ustawa z dnia 26 kwietnia 2007 r. o zarządzaniu kryzysowym
2.	Ustawa z dnia 18 kwietnia 2002 r. o stanie klęski żywiołowej
3.	Ustalenia wewnętrzne

<b>MZ – 18</b>	<b>MODUŁ ZADANIOWY</b>				
	<b>Treść zadania</b>	<b>Wsparcie jednostek organizacyjnych gminy w zakresie pomocy osobom bezdomnym</b>			
	<b>Koordynator</b>	Wójt / KZK			
	<b>Wiodący</b>	Wójt / KZK			
	<b>Współdziałający</b>	Podmioty z siatki bezpieczeństwa			
<b>Wykonał:</b>	Urząd Gminy Szydłowo	<b>Data opracowania:</b>	19.11.2018	<b>Data aktualizacji:</b>	

- I. **Wejście:** Prośba jednostki organizacyjnej gminy o wsparcie w zakresie pomocy osobom bezdomnym
- II. **Wyjście:** Udzielenie pomocy w zakresie pomocy osobom bezdomnym
- III. **Cel zadania (opcjonalnie mierniki):** Określenie sposobu wsparcia jednostek organizacyjnych gminy w zakresie pomocy osobom bezdomnym
- IV. **Warunki realizacji zadania:** Konieczność wsparcia jednostek organizacyjnych w udzieleniu pomocy osobom bezdomnym.

Lp.	Czynności do wykonania	Realizujący	Uwagi
1.	Monitorowanie zagrożeń, w tym w zakresie pomocy osobom bezdomnym	KZK/ GOPS	
2.	Przyjęcie prośby od jednostki organizacyjnej gminy w zakresie pomocy osobom bezdomnym	Wójt	
3.	Zwołanie posiedzenia GZZK przy udziale Skarbnika Gminy oraz podjęcie decyzji o celowości i aktualnych możliwościach wsparcia finansowego oraz socjalno-bytowego	Wójt/Skarbnik Gminy	
4.	Podjęcie decyzji o wsparciu osób bezdomnych w zakresie potrzeb socjalno-bytowych - udostępnienie nieruchomości będących w zasobie gminy dla potrzeb osób bezdomnych	Wójt /KZK/Kierownik Referatu Gosp. Komunalnej	
5.	Przygotowanie projektu uchwały Rady Gminy Szydłowo w sprawie udzielenia pomocy finansowej w zakresie pomocy osobom bezdomnym	Skarbnik Gminy/Kierownik GOPS / Rada Gminy	
6.	Skierowanie projektu uchwały do Rady Gminy Szydłowo w sprawie udzielenia pomocy finansowej w zakresie pomocy osobom bezdomnym.	Skarbnik Gminy/ Kierownik GOPS/Rada Gminy	
7.	Podjęcie uchwały	Rada Gminy Szydłowo	
8.	Dokonanie zmian w budżecie gminy polegających na przeniesieniu środków finansowych.	Skarbnik Gminy	
9.	Zawarcie umowy z wnioskującą jednostką organizacyjną gminy w zakresie pomocy osobom bezdomnym	Wójt /Skarbnik Gminy/wnioskująca jednostka organizacyjna gminy	
10.	Przekazanie środków finansowych	Skarbnik Gminy	

**VI. Budżet zadania:**

Realizacja zadania będzie się odbywała w ramach budżetu własnego oraz ewentualnie podmiotów udzielających wsparcia zewnętrznego między innymi w zakresie dysponowania niezbędnymi siłami i środkami.

**VII. Podstawy prawne działań:**

1.	Ustawa z dnia 26 kwietnia 2007 r. o zarządzaniu kryzysowym
2.	Ustawa z dnia 12 marca 2004 r. o pomocy społecznej
4.	Ustawa z dnia 8 marca 1990 r. o samorządzie gminnym.
5.	Ustalenia wewnętrzne

<b>MZ – 19</b>	<b>MODUŁ ZADANIOWY</b>				
	<b>Treść zadania</b>	<b>Koordinacja systemu wsparcia psychologicznego dla ofiar sytuacji kryzysowej</b>			
	<b>Koordinator</b>	Wójt / KZK			
	<b>Wiodący</b>	Wójt / KZK			
<b>Współdziałający</b>	Podmioty z siatki bezpieczeństwa				
<b>Wykonał:</b>	Urząd Gminy Szydłowo	<b>Data opracowania:</b>	19.11.2018	<b>Data aktualizacji:</b>	

I. **Wejście:** Zdarzenie wymagające udzielenia pomocy psychologicznej

II. **Wyjście:** Wsparcie działań gminy przez siły pomocy psychologicznej z powiatu

III. **Cel zadania (opcjonalnie mierniki):** Zapewnienie koordynacji pomocy psychologicznej

IV. **Warunki realizacji zadania:** Konieczność zapewnienia opieki psychologicznej osobom poszkodowanym w wyniku sytuacji kryzysowej.

Lp.	Czynności do wykonania	Realizujący	Uwagi
<b>1.</b>	<b>Koordinacja pomocy psychologicznej w ramach powiatu</b>		
1.1	Prośba do Starosty o uruchomienie poradnictwa specjalistycznego w zakresie pomocy psychologicznej	Wójt/Kierownik GOPS	
1.2	Analiza wniosku i przedstawienie propozycji Staroście	PCPR	
1.3	Pozyskanie psychologów i sporządzenie umowy zlecenie na realizację zadania.	Wójt / PCPR	
1.4	Uruchomienie punktu pomocy psychologicznej	KZK/Kierownik GOPS	
1.5	W razie konieczności wydłużenie czasu pracy punktu	Wójt /PPP) Punkt Pomocy Psychologicznej	

VI. **Budżet zadania:** Realizacja zadania będzie się odbywała w ramach budżetu własnego oraz ewentualnie podmiotów udzielających wsparcia zewnętrznego między innymi w zakresie dysponowania niezbędnymi siłami i środkami.

**VII. Podstawy prawne działań:**

1.	Ustawa z dnia 26 kwietnia 2007 r. o zarządzaniu kryzysowym
2.	Ustawa z dnia 12 marca 2004 r. o pomocy społecznej
4.	Ustawa z dnia 8 marca 1990 r. o samorządzie gminnym.
5.	Rozporządzenie Ministra Edukacji Narodowej z dnia 30 kwietnia 2013 r. w sprawie zasad udzielania i organizacji pomocy psychologiczno-pedagogicznej w publicznych przedszkolach, szkołach i placówkach
6.	Rozporządzenie Ministra Edukacji Narodowej z dnia 1 lutego 2013 r. w sprawie w sprawie szczegółowych zasad działania publicznych poradni psychologiczno-pedagogicznych, w tym publicznych poradni specjalistycznych
7.	Ustalenia wewnętrzne



<b>MZ – 20</b>	<b>MODUŁ ZADANIOWY</b>				
	<b>Treść zadania</b>	<b>Ogłoszenie lub odwołanie alarmu i pogotowia przeciwpowodziowego</b>			
	<b>Koordynator</b>	Wójt / KZK			
	<b>Wiodący</b>	Wójt / KZK			
	<b>Współdziałający</b>	Podmioty z siatki bezpieczeństwa			
<b>Wykonał:</b>	Urząd Gminy Szydłowo	<b>Data opracowania:</b>	19.11.2018	<b>Data aktualizacji:</b>	

I. **Wejście:** Prawdopodobieństwo wystąpienia zagrożenia powodziowego na obszarze gminy

II. **Wyjście:** Ustąpienie zagrożenia powodziowego albo zakończenie likwidacji skutków jego wystąpienia

III. **Cel zadania (opcjonalnie mierniki):** Określenie zasad postępowania Wójta, GZZK, KZK w przypadku zagrożenia powodziowego

IV. **Warunki realizacji zadania:** Konieczność ogłoszenia lub odwołania alarmu przeciwpowodziowego w sytuacji zagrożenia powodzią na terenie gminy Szydłowo.

Lp.	Czynności do wykonania	Realizujący	Uwagi
1.	<b>Ogłoszenie pogotowia i alarmu przeciwpowodziowego</b>		
1.1	Stwierdzenie wystąpienia sytuacji powodziowej uzasadniającej ogłoszenie stanu pogotowia lub alarmu przeciwpowodziowego	KZK	Na podstawie monitoringu stanu wód w gminie, danych z IMGW oraz WZMiUW Oddział Rejonowy w Pile
1.2	Posiedzenie GZZK celem podjęcia decyzji w sprawie ogłoszenia pogotowia lub alarmu przeciwpowodziowego w gminie	KZK	W trybie pilnym
1.3	Opracowanie projektu pisemnego ogłoszenia stanu pogotowia lub alarmu przeciwpowodziowego w gminie	KZK	Wzory komunikatów
1.4	Przedstawienie projektu ogłoszenia pogotowia lub alarmu przeciwpowodziowego Wójtowi Gminy podczas posiedzenia GZZK	KZK	
1.5	Podpisanie projektu przez Wójta	Wójt	
1.6	Upublicznienie ogłoszenia wprowadzającego stan pogotowia lub alarmu przeciwpowodziowego zgodnie z procedurą MZ 2	KZK/stanowisko ds. promocji	
2.	<b>Odwoływanie pogotowia i alarmu przeciwpowodziowego</b>		
2.1	Stwierdzenie ustąpienia sytuacji powodziowej uzasadniającej odwołanie ogłoszonego stanu pogotowia lub alarmu przeciwpowodziowego	KZK	Na podstawie monitoringu stanu wód w gminie, danych z IMGW oraz WZMiUW

Lp.	Czynności do wykonania	Realizujący	Uwagi
			Oddział Rejonowy w Pile
2.2	Przedstawienie Wójtowi opinii w sprawie odwołania ogłoszenia stanu pogotowia lub alarmu przeciwpowodziowego	KZK	
2.3	Podpisanie projektu ogłoszenia przez Wójta.	Wójt	
2.4	Opublikowanie ogłoszenia odwołującego stan pogotowia lub alarmu przeciwpowodziowego zgodnie z MZ 2	KZK/stanowisko ds. promocji i	

**VI. Budżet zadania:**

Realizacja zadania będzie się odbywała w ramach budżetu własnego oraz ewentualnie podmiotów udzielających wsparcia zewnętrznego między innymi w zakresie dysponowania niezbędnymi silami i środkami.

**VII. Podstawy prawne działań:**

1.	Ustawa z dnia 26 kwietnia 2007 r. o zarządzaniu kryzysowym
2.	Ustawa z dnia 18 kwietnia 2002 r. o stanie klęski żywiołowej
4.	Ustawa z dnia 8 marca 1990 r. o samorządzie gminnym.
5.	Ustawa z dnia 20 lipca 2017 r. Prawo wodne
6.	Rozporządzenie Ministra Środowiska z dnia 22 sierpnia 2007 r. w sprawie podmiotów, którym państwowa służba hydrologiczno-meteorologiczna i państwowa służba hydrogeologiczna są obowiązane przekazywać ostrzeżenia, prognozy, komunikaty i biuletyny oraz sposobu i częstotliwości ich przekazywania

Projekt

Jaraczewo, dnia .....

WÓJT GMINY SZYDŁOWO

### OGŁOSZENIE

Na podstawie art. 31a ustawy z dnia 8 marca 1990 roku o samorządzie gminnym (t.j. Dz. U. z 2017 r., poz. 1875), w związku z przekroczeniem stanów ostrzegawczych / alarmowych poziomu wód w rzekach oraz pogarszającą się sytuacją hydrometeorologiczną z dniem ..... od godz. ...., ogłaszam stan pogotowia przeciwpowodziowego na terenie Gminy Szydłowo w obszarze:

1. ....
2. ....
3. ....
4. ....
5. ....

Wójt Gminy

Projekt

Jaraczewo, dnia .....

WÓJT GMINY SZYDŁOWO

### ODWOŁANIE

Na podstawie art. 31a ustawy z dnia 8 marca 1990 roku o samorządzie gminnym (t.j. Dz. U. z 2017 r., poz. 1875), w związku z obniżeniem stanów ostrzegawczych / alarmowych poziomu wód w rzekach oraz poprawą sytuacji hydrometeorologicznej z dniem ..... od godz. ...., odwołuję stan pogotowia przeciwpowodziowego na terenie Gminy Szydłowo w obszarze:

1. ....
2. ....
3. ....
4. ....
5. ....

Wójt Gminy

<b>MZ – 21</b>	<b>MODUŁ ZADANIOWY</b>						
	<b>Treść zadania</b>	<b>Ocenianie i dokumentowanie szkód</b>					
	<b>Koordynator</b>	Wójt/ KZK					
	<b>Wiodący</b>	Wójt / KZK					
	<b>Współdziałający</b>	Podmioty z siatki bezpieczeństwa					
<b>Wykonał:</b>	Urząd Gminy Szydłowo			<b>Data opracowania:</b>	19.11.2018	<b>Data aktualizacji:</b>	

- I. **Wejście:** Zdarzenie powodujące straty determinujące konieczność wnioskowania o dotację celową
- II. **Wyjście:** Przekazanie wniosku do Wojewody o dotację celową
- III. **Cel zadania (opcjonalnie mierniki):** Określenie zasad oceniania i dokumentowania szkód
- IV. **Warunki realizacji zadania:** Konieczność oceniania szkód i wnioskowania o dotację celową w wyniku sytuacji kryzysowych.

Lp.	Czynności do wykonania	Realizujący	Uwagi
1.	Monitorowanie sytuacji na terenie gminy	KZK/pracownicy Urzędu	
2.	<b>Sytuacja dotyczy obiektów budowlanych stanowiących majątek gminy</b>		
2.1	Przyjęcie zgłoszenia o powstałych stratach w mieniu gminy – obiekty budowlane, przekazanie informacji do PCZK	KZK	
2.2	Przedstawienie sytuacji Wójtowi celem podjęcia decyzji o powołaniu komisji ds. szacowania strat/szkód.	Kierownik Referatu Gospodarki Komunalnej/ KZK/	
2.3	Przygotowanie zarządzenia Wójtowi Gminy	Sekretarz Gminy/KZK/Radca Prawny	
2.4	Powołanie komisji ds. ustalenia szkód i szacowania strat powstałych wskutek klęski żywiołowej (mienie gminy) celem sporządzenia protokołu szkód zgodnie z wytycznymi MAiC	Komisji powołana przez Wójta	
2.5	Na podstawie protokołu dokonanie analizy możliwości finansowego pokrycia szkód/strat – likwidacja szkód i strat w pierwszej kolejności musi być pokryta z własnej rezerwy celowej – 5% planowanych dochodów własnych jednostki na rok bezpośrednio poprzedzający rok wystąpienie klęski żywiołowej.	Wójt / Skarbnik Gminy	
2.6	W sytuacji gdy wartość szkód i strat przekracza wartość rezerwy celowej (5%) wystąpienie	Wójt	

Lp.	Czynności do wykonania	Realizujący	Uwagi
	do Wojewody Wielkopolskiego o weryfikację protokołu przez komisję wojewódzką celem dofinansowania pokrycia szkód i strat z budżetu państwa.		
2.7	Zweryfikowany przez komisję wojewódzką protokół szkód i strat pozwala na ubieganie się dofinansowania z budżetu państwa zadań własnych związanych z remontem i odbudową zniszczonych lub uszkodzonych obiektów budowlanych w wyniku zdarzeń noszących znamiona klęski żywiołowej.	Wójt	
2.8	Przekazanie przez Wojewodę Wielkopolskiego do MSWiA potrzeb wraz propozycjami dofinansowania określonymi na podstawie ustaleń komisji wojewódzkiej.	Wojewoda	
2.9	Przyznanie promesy przez MSWiA i przekazanie informacji JST o wysokości dotacji celowej na realizację zadania związanego z usuwaniem skutków klęsk żywiołowych.	MSWiA/Wojewoda	
2.10	Zawarcie umowy o dotację – zgodnie ze wzorem załącznika nr 2 do wytycznych Ministra Spraw Wewnętrznych i Administracji w sprawie zasad i trybu udzielania jednostkom samorządu terytorialnego dotacji celowych z budżetu państwa na dofinansowanie zadań własnych związanych z remontem i odbudową obiektów budowlanych zniszczonych lub uszkodzonych w wyniku zdarzeń noszących znamiona klęski żywiołowej, w tym na przeciwdziałanie skutków takich zdarzeń w przyszłości zatwierdzonych w dniu 31 marca 2016 roku	Wójt /Wojewoda	
2.11	Rozliczenie kosztów – załącznik nr 2 do wytycznych i przesłanie dokumentów do wojewody celem zatwierdzenia w zakresie rzeczowym i finansowym.	Wójt /Skarbnik Gminy	

#### VI. Budżet zadania:

Realizacja zadania będzie się odbywała w ramach budżetu własnego oraz ewentualnie podmiotów udzielających wsparcia zewnętrznego między innymi w zakresie dysponowania niezbędnymi silami i środkami.

#### VII. Podstawy prawne działań:

1.	Ustawa z dnia 26 kwietnia 2007 r. o zarządzaniu kryzysowym
2.	Ustawa z dnia 18 kwietnia 2002 r. o stanie klęski żywiołowej
4.	Ustawa z dnia 8 marca 1990 r. o samorządzie gminnym.
5.	Ustawa z dnia 27 sierpnia 2009 r. o finansach publicznych
6.	Ustawa z dnia 13 listopada 2003 r. o dochodach jednostek samorządu terytorialnego
7.	Ustawa z dnia 20 kwietnia 2004 r. o Narodowym Planie Rozwoju
8.	Uchwała budżetowa na dany rok
9.	Rozporządzenie Ministra Infrastruktury z dnia 18 maja 2004 r. w sprawie określania metod i podstaw sporządzania kosztorysu inwestorskiego, obliczania planowanych kosztów prac projektowych oraz planowanych kosztów robót budowlanych określonych w programie funkcjonalno-użytkowym
10.	Wytyczne Ministra Spraw Wewnętrznych i Administracji w sprawie zasad i trybu udzielania jednostkom samorządu terytorialnego dotacji celowych z budżetu państwa na dofinansowanie zadań własnych związanych z remontem i odbudową obiektów budowlanych zniszczonych lub uszkodzonych w wyniku zdarzeń noszących znamiona klęski żywiołowej, w tym na przeciwdziałanie skutków takich zdarzeń w przyszłości z dnia 31 marca 2016 roku r. *)

<b>MZ – 22</b>	<b>MODUŁ ZADANIOWY</b>						
	<b>Treść zadania</b>	<b>Wprowadzenie ograniczeń praw człowieka i obywatela na terenie gminy</b>					
	<b>Koordynator</b>	Wójt / KZK					
	<b>Wiodący</b>	Wójt / KZK					
	<b>Współdziałający</b>	Podmioty z siatki bezpieczeństwa					
<b>Wykonał:</b>	Urząd Gminy Szydłowo			<b>Data opracowania:</b>	22.11.2018	<b>Data aktualizacji:</b>	

I. **Wejście:** Ogłoszenie w Dzienniku Ustaw Rzeczypospolitej Polskiej rozporządzenia Rady Ministrów w sprawie wprowadzenia na danym obszarze stanu klęski żywiołowej, z uwzględnieniem niezbędnych ograniczeń wolności i praw człowieka i obywatela

II. **Wyjście:** Odwołanie stanu klęski żywiołowej

III. **Cel zadania (opcjonalnie mierniki):** Określenie sposobu wprowadzania ograniczeń

IV. **Warunki realizacji zadania:** Wystąpienie stanu klęski żywiołowej, które powodują konieczność ograniczenia praw człowieka i obywatela .

Lp.	Czynności do wykonania	Realizujący	Uwagi
1.	Otrzymanie treści decyzji wprowadzającej stan klęski żywiołowej	Wójt /KZK	
2.	Podanie do publicznej wiadomości treści decyzji w sposób zwyczajowo przyjęty zgodnie z procedurą SPO 2	KZK/stanowisko ds. promocji y	
3.	Przekazanie treści decyzji redaktorom naczelnym dzienników oraz nadawcom programów radiowych	KZK/Stanowisko ds. promocji	
4.	Dystrybucja decyzji/zarządzenia do jednostek organizacyjnych gminy	KZK	Poczta, samochód służbowy
5.	Zorganizowanie spotkania (posiedzenia GZZK) celem określenia zadań w zakresie przestrzegania i kontroli prowadzonych ograniczeń praw wolności człowieka i obywatela zgodnie z procedurą MZ 3	Wójt	
6.	Postawienie zadań kierownikom służb, straży oraz instytucji	Wójt	
7.	Monitorowanie przebiegu sytuacji	KZK	
8.	Przygotowanie zadań do jednostek organizacyjnych gminy w formie pisemnej	KZK	
9.	Akceptacja i podpisanie poleceń do gminnych jednostek organizacyjnych	Wójt	
10.	Przesłanie pism do gminnych jednostek organizacyjnych	KZK	
11.	W przypadku wprowadzenia stanu klęski żywiołowej na terenie jednej gminy koordynowanie	Wójt	

Lp.	Czynności do wykonania	Realizujący	Uwagi
	działań należy do Wójta – na jego prośbę udzielane będzie wsparcie gminie		
12.	W przypadku wprowadzenia stanu klęski żywiołowej na terenie dwóch i więcej gmin Starosta podejmuje działania w celu zapobieżenia skutkom klęski żywiołowej lub ich usunięcia	Starosta/PZZK/PCZK	
13.	Wydanie zarządzenia/decyzji w sprawie wprowadzenia niezbędnych ograniczeń wolności i praw człowieka i obywatela w granicach dopuszczalnych w rozporządzeniu Rady Ministrów o wprowadzeniu stanu klęski żywiołowej. Decyzja powinna zawierać w szczególności: <ul style="list-style-type: none"> <li>— podstawę prawną,</li> <li>— określenie zakresu i rodzaju ograniczeń,</li> <li>— określenie obowiązanych podmiotów,</li> <li>— miejsce, dzień i godzinę osobistego stawiennictwa do realizacji innych ograniczeń,</li> <li>— czas trwania ograniczeń,</li> <li>— pouczenie o odpowiedzialności karnej lub innych skutkach prawnych naruszenia rozporządzenia lub decyzji.</li> </ul> Powyższe polecenia mogą być wydane ustnie, a następnie niezwłocznie potwierdzone na piśmie	Wójt	
14.	Wystąpienie z wnioskiem do Wojewody o wsparcie siłami i środkami wojewódzkimi	Wójt	
15.	Bieżące informowanie Starosty o podjętych działaniach	KZK	
16.	W przypadku wprowadzania stanu klęski żywiołowej na terenie województwa działaniami koordynuje wojewoda	Wojewoda	

**VI. Budżet zadania:**

Realizacja zadania będzie się odbywała w ramach budżetu własnego oraz ewentualnie podmiotów udzielających wsparcia zewnętrznego między innymi w zakresie dysponowania niezbędnymi siłami i środkami.

**VII. Podstawy prawne działań:**

1.	Ustawa z dnia 26 kwietnia 2007 r. o zarządzaniu kryzysowym
2.	Ustawa z dnia 18 kwietnia 2002 r. o stanie klęski żywiołowej

<b>MZ – 23</b>	<b>MODUŁ ZADANIOWY</b>						
	<b>Treść zadania</b>	<b>Postępowanie z podejrzaną przesyłką/substancją</b>					
	<b>Koordynator</b>	Wójt / KZK					
	<b>Wiodący</b>	Wójt / KZK					
	<b>Współdziałający</b>	Podmioty z siatki bezpieczeństwa					
<b>Wykonał:</b>	Urząd Gminy Szydłowo			<b>Data opracowania:</b>	22.11.2018	<b>Data aktualizacji:</b>	

- I. **Wejście:** Otrzymanie przesyłki niewiadomego pochodzenia
- II. **Wyjście:** Przybycie właściwych służb na miejsce zdarzenia
- III. **Cel zadania (opcjonalnie mierniki):** Przygotowanie i właściwe zabezpieczenie niezidentyfikowanej przesyłki/substancji, a także zapewnienie bezpieczeństwa osób i obiektu, w którym ona się znajduje do czasu przybycia właściwych służb
- IV. **Warunki realizacji zadania:** Otrzymanie/podrzućenie przesyłki nieznanego pochodzenia o nieokreślonej zawartości.

Lp.	Czynności do wykonania	Realizujący	Uwagi
1.	Odbiór poczty przychodzącej z placówki Poczty Polskiej przez upoważnionego pracownika lub przyjęcie przesyłki złożonej przez klienta urzędu w sekretariacie urzędu	Goniec/Sekretariat UG	
2.	<p><b>Określenie cech podejrzanego przesyłki</b> – kwalifikacja jako obiektu podejrzanego – ocenie podlegają między innymi cechy fizyczne przesyłki – kształt, waga, sposób zapakowania, sposób adresowania, plamy, dopiski na opakowaniu itp.</p> <p>W przypadku otrzymania jakiegokolwiek przesyłki niewiadomego pochodzenia lub budzącej podejrzenia z jakiegokolwiek innego powodu - brak nadawcy, brak adresu nadawcy, nie posiada adresu nadawcy i brak jest innych informacji o nadawcy, przesyłka pochodzi od nadawcy lub z miejsca, z którego nie spodziewamy się, budzi jakiegokolwiek podejrzenia z powodu obecności proszku (pudru lub innej substancji pylistej) na powierzchni koperty (opakowania) bądź też wycieku substancji lub innych powodów, adresowana jest do osoby już niepracującej, jest nadmiernie oklejona taśmą, charakteryzuje się nienaturalnym zapachem (szczególnie należy zwracać uwagę na zapach migdałów lub marcepana),</p>	Sekretariat UG/pracownicy UG	



Lp.	Czynności do wykonania	Realizujący	Uwagi	
	<p>lub przebarwieniami, znak stempla pocztowego nie odpowiada adresowi zwrotnemu, wydobywają się z niej podejrzane dźwięki, namacalnie wyczuwalne są kable/przewody, proszek granuli lub substancja galaretowata lub inne podejrzania <b>nie należy otwierać tej przesyłki</b></p> <p><b>Należy:</b></p> <ul style="list-style-type: none"> <li>- umieścić tę przesyłkę w grubym worku plastikowym i szczelnie zamknąć,</li> <li>- worek ten należy umieścić w drugim grubym plastikowym worku i również szczelnie zamknąć, zawiązać supeł i zakleić taśmą klejącą,</li> <li>- przesyłki nie należy przemieszczać</li> <li>- Powiadomić: Policję -nr 997, 112 lub Straż Pożarną - nr 998, 112 i stosować się do ich wskazówek - służby te podejmą wszystkie niezbędne kroki w celu bezpiecznego przejęcia przesyłki,</li> <li>- sporządzić listę personelu mającego kontakt z podejrzaną przesyłką i przekazać je przełożonym.</li> </ul>			
3.	<p>W przypadku, gdy podejrzana przesyłka została otwarta i zawiera jakąkolwiek podejrzaną zawartość w formie stałej (galareta, kawałki, blok, piany, inne substancje) lub płynnej</p> <p><b>Należy:</b></p> <ul style="list-style-type: none"> <li>- nie naruszać jej zawartości,</li> <li>- nie rozsypywać, nie przenosić, nie dotykać, nie wąchać, nie próbować smakowo, nie powodować ruchu powietrza w pomieszczeniu (wyłączyć systemy wentylacji i klimatyzacji, zamknąć okna),</li> <li>- całą zawartość umieścić w worku plastikowym, zamknąć go i zakleić taśmą,</li> <li>- dokładnie umyć ręce,</li> <li>- zaklejony worek umieścić w drugim worku, zamknąć go i zakleić,</li> <li>- ponownie dokładnie umyć ręce,</li> <li>- powiadomić: Policję -nr 997, 112 lub Straż Pożarną - nr 998, 112 i stosować się do ich wskazówek,</li> </ul>	Sekretariat UG/ Wójt /pracownicy UM		
4.	W związku z potencjalnym zagrożeniem kancelarię ogólną urzędu należy wyposażyć w worki foliowe oraz rękawice gumowe	Sekretarz Gminy/inspektor ds. organizacyjnych		

**VI. Budżet zadania:**

Realizacja zadania będzie się odbywała w ramach budżetu własnego oraz ewentualnie podmiotów udzielających wsparcia zewnętrznego między innymi w zakresie dysponowania niezbędnymi siłami i środkami.

**VII. Podstawy prawne działań:**

1.	Ustawa z dnia 26 kwietnia 2007 r. o zarządzaniu kryzysowym
2.	Ustawa z dnia 10 czerwca 2016 r. o działaniach antyterrorystycznych
3.	Ustalenia własne

### c) Organizacja łączności

#### Łączność telefoniczna oraz elektroniczna

Organizacja łączności	System łączności stacjonarnej	System łączności GSM	Faks	Poczta elektroniczna
<b>Podmiot</b>				
WCZK Poznań	61 854 99 00 całodobowo  61 854 99 10 całodobowo  987 całodobowy numer informacyjno-koordynacyjny na potrzeby zarządzania kryzysowego	722 323 037  Powiadamianie SMS w sieci GSM wykorzystywanej na potrzeby zarządzania kryzysowego w województwie	61 852 73 27 całodobowo 61 854 99 20 całodobowo	czk@poznan.uw.gov.pl
PCZK Piła	67 263 59 17 w godz. pracy Starostwa	728 357 160 całodobowo 728 357 282 całodobowo	67 263 28 02 całodobowo  67 263 59 17 w godz. pracy Starostwa	zlotow_pzrk@poznan.uw.gov.pl
GCZK Piła	67 210 42 34 67 210 42 34 w urzędowych godz. pracy 67 210 42 86 668 250 619 całodobowo	795 107 488	600 843 924 W urzędowych godz. pracy	<a href="mailto:czk@um.pila.pl">czk@um.pila.pl</a> <a href="mailto:woc@um.pila.pl">woc@um.pila.pl</a>
KZK Białosłowie	67 287 69 15 w urzędowych godz. pracy	784 514 531	67 287 57 91	<a href="mailto:zarzadzanie.kryzysowe@bialoslawie.net">zarzadzanie.kryzysowe@bialoslawie.net</a>
KZK Łobżenica <sup>1)</sup>	67 2286 81 00 67 286 81 26 w urzędowych godz. pracy	795 463 651 System rozsyłania wiadomości SMS o nadchodzących zagrożeniach MultiSMS	67 266 81 39	<a href="mailto:urząd@lobzenica.pl">urząd@lobzenica.pl</a> <a href="mailto:obrona@lobzenica.pl">obrona@lobzenica.pl</a>
KZK Wysoka	67 287 10 04 w urzędowych godz. pracy	728 360 599 System rozsyłania wiadomości SMS o nadchodzących zagrożeniach MultiSMS	67 287 10 80	<a href="mailto:office@gminawysoka.pl">office@gminawysoka.pl</a> <a href="mailto:zk@gminawysoka.pl">zk@gminawysoka.pl</a>
KZK Miasteczko Krajeńskie	67 287 31 96 67 287 34 54 w urzędowych godz. pracy	784 083 913 całodobowo	67 287 31 97	<a href="mailto:sekretariat@miasteczko.krajenskie.pl">sekretariat@miasteczko.krajenskie.pl</a>
KZK Ujście <sup>1)</sup>	<b>67 28 40 003</b> <b>67 28 40 013</b> <b>67 28 40 344</b> w urzędowych godz. pracy	<b>722 323 391</b>	<b>67 28 40 151</b> w urzędowych godzinach pracy	<a href="mailto:ujscie@ujscie.pl">ujscie@ujscie.pl</a> so@ujscie.pl
KZK Kaczory	67 284 23 71 67 284 23 72 w godz. pracy	784 088 597  całodobowo	67 284 12 33  w godz. pracy	<a href="mailto:sekretariat@kaczory.com.pl">sekretariat@kaczory.com.pl</a>  <a href="mailto:jozek_k@op.pl">jozek_k@op.pl</a>

Organizacja łączności	System łączności stacjonarnej	System łączności GSM	Faks	Poczta elektroniczna
<b>Podmiot</b>				
KZK Szydłowo <sup>1)</sup>	67 211 55 11 67 211 55 25 w urzędowych godz. pracy	668 063 276 całodobowo System rozsyłania wiadomości SMS o nadchodzących zagrożeniach MultiSMS	67 211 55 29 w godz. pracy	<a href="mailto:urząd@szydlowo.pl">urząd@szydlowo.pl</a> <a href="mailto:oc@szydlowo.pl">oc@szydlowo.pl</a> w urzędowych godz. pracy
<b>Jednostki współdziałające</b>				
KP PSP Piła	67 222 32 23 67 222 32 00 w urzędowych godz. pracy 67 222 32 20 całodobowo  112 alarmowy 998 alarmowy	---	67 222 32 24 całodobowo	<a href="mailto:kppspila@psp.wlkp.pl">kppspila@psp.wlkp.pl</a> w urzędowych godz. pracy  <a href="mailto:kppspila@psp.wlkp.pl">kppspila@psp.wlkp.pl</a> całodobowo
KPP Piła/ (KP Wyrzysk)	67 353 19 00 w urzędowych godz. pracy 67 353 14 44 dyżurny całodobowo 67 353 15 60 z-ca oficera dyżurnego całodobowo (KP Wyrzysk – 67 353 18 20) 997 alarmowy	---	67 353 13 22 całodobowo	<a href="mailto:dyzurny.pila@po.policja.gov.pl">dyzurny.pila@po.policja.gov.pl</a> całodobowo
PSSE Piła	67 349 16 92 w urzędowych godz. pracy całodobowo	693 532 730 całodobowy alarmowy	67 349 16 92	<a href="mailto:sekretariat@psse-zlotow.pl">sekretariat@psse-zlotow.pl</a>
PIW Piła	67 263 51 54 w urzędowych godz. pracy całodobowo	---	67 263 51 54	<a href="mailto:zlotow.piw@wetgiw.gov.pl">zlotow.piw@wetgiw.gov.pl</a>
PINB Piła	67 263 53 84 w urzędowych godz. pracy całodobowo	---	67 263 53 84	<a href="mailto:pinbzlotow1@poczta.onet.pl">pinbzlotow1@poczta.onet.pl</a>
PCPR Piła	67 263 22 65 w urzędowych godz. pracy  całodobowo	----	67 263 22 65	<a href="mailto:pcprzlotow@poczta.onet.pl">pcprzlotow@poczta.onet.pl</a>
PUP Piła	67 263 54 33 w urzędowych godz. pracy całodobowo	---	67 263 27 79	<a href="mailto:pozl@praca.gov.pl">pozl@praca.gov.pl</a>
PZD Piła	67 263 34 83 w urzędowych godz. całodobowy pracy	---	67 263 34 85	<a href="mailto:pzd@pzd-zlotow.pl">pzd@pzd-zlotow.pl</a>
Kierownik GOPS w Szydłowie	67 211 55 39 w urzędowych godz. pracy	---	67 211 55 37	<a href="mailto:gops@szydlowo.pl">gops@szydlowo.pl</a>

<sup>7)</sup> Wójt jako organ właściwy w sprawach zarządzania kryzysowego nie ma ustawowego obowiązku dotyczącego pełnienia całodobowego dyżuru w celu zapewnienia przepływu informacji na potrzeby zarządzania kryzysowego. Całodobowy dyżur w celu zapewnienia przepływu informacji oraz dokumentowanie prowadzonych czynności musi być zapewnione w sytuacjach kryzysowych. Wójt nie ma ustawowego obowiązku utworzenia gminnego (miejskiego) centrum zarządzania kryzysowego (art. 20 ust. 2 ustawy z dnia 26 kwietnia 2007 r. t. j. Dz. U z 2017 r., poz. 209 ze zm.).

### Rezerwowy system łączności

Rezerwowym systemem łączności jest łączność w sieci radiotelefonicznej Zarządzania Kryzysowego Wojewody Wielkopolskiego. Łączność radiowa umożliwia nawiązanie kontaktu z następującymi instytucjami:

- starostwem powiatowym w Pile,
- gminami powiatu pilskiego oraz gminami sąsiednimi,
- Wojewódzkim Centrum Zarządzania Kryzysowego,

### Organizacja łączności

Lp.	Podmiot	System łączności radiowej – sieć zarządzania Wojewody	System łączności resortowej	SŁAP	PSTN	Sieć GSM	Sieć VPN poprzez usługi Internet
1.	KP PSP	U	U	U	U		A, D, U
2.	KP Policji	U	U	U	U		A, D, U
3.	PCZK	U		U	U	U	A, D, U
4.	KZK	U		U		U	A, D, U

U – użytkownik; D – dysponent, A- administrator

### d) Organizacja systemu monitorowania zagrożeń, ostrzegania i alarmowania

Monitorowanie zagrożeń odbywa się zgodnie z „Planem głównym” rozdział „Zespół przedsięwzięć na wypadek sytuacji kryzysowych” punkt „Zadania w zakresie monitorowania zagrożeń”. Komórką organizacyjną agregującą i zbierającą na bieżąco informacje w ramach monitoringu na poziomie gminy jest Komórka Zarządzania Kryzysowego. KZK przyjmuje informacje zarówno od organów i jednostek organizacyjnych administracji publicznej, powiatowej administracji zespolonej oraz niezespolonej oraz innych podmiotów i instytucji w tym podmiotów prywatnych.

Podmioty prowadzące monitoring na podstawie odrębnych ustaw zobowiązane są ponadto do powiadamiania czyli przekazania uzyskanych informacji do ludności.

Wszelkie informacje uzyskane z monitoringu zagrożeń (MZ 1) mogą być podstawą do ostrzegania i alarmowania ludności (MZ 2).

Na podstawie niektórych informacji Wójt wszczyna procedurę ostrzegania w sposób obligatoryjny. Przykładem specyficznego działania jest rutynowe ostrzeganie i alarmowanie w sytuacjach związanych z zagrożeniami klimatycznymi (PRK 1). We wszystkich sytuacjach wymagających ostrzegania i alarmowania realizowana jest MZ 2.

#### e) Zasady informowania ludności o zagrożeniach i sposobach postępowania na wypadek zagrożeń

Zasady informowania ludności w poszczególnych zagrożeniach wynikają z przepisów szczególnych co obrazuje poniższa tabela, aby jednak na poziomie gminnym realizować te zadania skutecznie dla poszczególnych zagrożeń stosuje się odpowiednie PRK.

Lp.	Nazwa procedury	Wykonawca	Plan w którym ujęto procedurę
1.	<b>MZ 2</b> Alarmowanie, ostrzeganie i informowanie ludności	KZK	Plan Zarządzania Kryzysowego
2.	<b>PRK 1</b> Działania w sytuacji wystąpienia zagrożeń klimatycznych	KZK	Plan Zarządzania Kryzysowego

Informowanie przez Wójta ludności o zagrożeniach i sposobach postępowania odbywa się w dwóch wariantach, **obligatoryjnym** tzn. takim, który wynika jednoznacznie z przepisów prawa (Wójt zobowiązany jest w określonych sytuacjach informować społeczeństwo o zagrożeniach) oraz w wariantcie **uznaniowym**, który wynika z decyzji Wójta o konieczności podjęcia działań informacyjnych.

##### Wariant obligatoryjny:

1. W przypadku wystąpienia zdarzenia radiacyjnego, powodującego przekroczenie poziomów interwencyjnych, Wójt po otrzymaniu informacji od Starosty jest zobligowany do poinformowania ludności na podstawie danych uzyskanych od Prezesa PAA, i wówczas realizowana jest procedura przekazywania ludności informacji wyprzedzającej w przypadku zdarzeń radiacyjnych.
2. W przypadku wprowadzenia rozporządzeń porządkowych, Wójt zobowiązany jest skutecznie informować ludność o ich treści. Wówczas realizuje się procedurę przekazywania do wiadomości publicznej wiadomości, w sposób zwyczajowo przyjęty, aktów prawnych wydanych przez Prezydenta, Radę Ministrów, ministra kierującego działem administracji rządowej lub Wójta.

##### Wariant uznaniowy:

1. W tym wariantcie Wójt z własnej inicjatyw lub na wniosek członków GZZK może uruchomić akcję informacyjną dotyczącą konkretnych zagrożeń, bądź też sposobów postępowania. Sposoby i metody informowania uzależnione są od posiadanego zapasu czasu oraz wielkości dysponowanych środków finansowych.
2. W tym wariantcie działań stosuje się przede wszystkim następujące środki przekazu: komunikaty przekazywane przez środki masowego przekazu, ulotki, infolinia. Akcję informacyjną koordynuje w takich sytuacjach GZZK (jeśli jej prowadzenie przekracza możliwości służby właściwej w konkretnym zagrożeniu). W celu realizacji tego wariantu uruchamia się procedury informowania ludności MZ 2 (dystrybuowanie komunikatów ostrzegawczych i alarmowych hydrometeorologicznych na podstawie danych IMGW).

#### **f) Organizacja ewakuacji z obszarów zagrożonych**

Organizację ewakuacji na szczeblu gminy zaplanowano zgodnie z wytycznymi Szefa Obrony Cywilnej Kraju z dnia 17 października 2008 roku w sprawie zasad ewakuacji ludności, zwierząt i mienia na wypadek masowego zagrożenia oraz wytycznymi Wojewody Wielkopolskiego Szefa Obrony Cywilnej Województwa z dnia 5 czerwca 2009 roku w sprawie zasad planowania, ewakuacji ludności i opracowania planów ewakuacji w województwie wielkopolskim i ujęto w następującej dokumentacji planistycznej:

- Plan ewakuacji/przyjęcia ludności w gminie Szydłowo – ewakuacja I i II stopnia – załącznik funkcjonalny do Planu Zarządzania Kryzysowego,
- Plan ewakuacji/przyjęcia ludności w gminie Szydłowo – ewakuacja III stopnia – załącznik funkcjonalny do Planu Obrony Cywilnej Gminy Szydłowo.

#### **g) Organizacja ratownictwa, opieki medycznej i pomocy społecznej oraz pomocy psychologicznej.**

##### **Organizacja ratownictwa i opieki medycznej**

Opieka medyczna realizowana będzie przez wyznaczone podmioty lecznicze świadczące usługi medyczne na administrowanym terenie. W przypadku, gdy sytuacja będzie wymagała udzielania pomocy szpitalnej dużej ilości osób, Wójt zwróci się wówczas o uruchomienie sił i środków, jakimi dysponuje powiat w zakresie opieki medycznej (jednostka szpitalna włączona do systemu PRM posiada wewnętrzne procedury na wypadek zdarzeń masowych – stan podwyższonej gotowości).

Ponadto Starosta w sytuacjach szczególnych może wnioskować do Wojewody o postawienie w stan podwyższonej gotowości wybrany podmiot leczniczy (Szpital Powiatowy w Pile). Sytuacja kryzysowa może wymusić konieczność poszerzenia szpitalnej bazy łóżkowej, która realizowana jest w oparciu o plany wewnętrzne szpitala.

##### **Organizacja pomocy społecznej**

Opieka społeczna jest domeną jednostek samorządu gminnego, który dysponuje w tym zakresie zarówno siłami jak i środkami. Na szczeblu gminnym właściwą jednostką jest Gminny Ośrodek Pomocy Społecznej w Jaraczewie. Dodatkową formą pomocy społecznej może być zorganizowanie zbiórki publicznej (żywności, odzieży, gotówki) przez uprawnione do prowadzenia takiej zbiórki organizacje pozarządowe lub podmioty w oparciu o reguły określone w ustawie z dnia 14 marca 2014 roku o zasadach prowadzenia zbiorów publicznych.

## Organizacja pomocy psychologicznej

Organizacja pomocy psychologicznej realizowana będzie w oparciu o wniosek skierowany do Starosty o uruchomienie poradnictwa specjalistycznego w zakresie pomocy psychologicznej dla mieszkańców gminy – poprzez uruchomienie punktu pomocy.

## h) Organizacja ochrony przed zagrożeniami charakterystycznymi dla obszaru gminy

W gminie Szydłowo nie występują zagrożenia charakterystyczne dla jego obszaru. Położenie geograficzne na obszarach nizinnych jak i brak granicy z innymi państwami oraz brak granicy morskiej a także zagrożeń górniczych powoduje, że nie można jednoznacznie wskazać kluczowego charakterystycznego zagrożenia dla obszaru gminy. Biorąc jednak pod uwagę doświadczenia historyczne zauważalnym są zagrożenia - skutki związane z występowaniem ekstremalnych zjawisk meteorologicznych w postaci silnych burz, nawałnic. Niestety na tego typu zjawiska meteorologiczne nie można przygotować skutecznej procedury przeciwdziałania, prowadzone są jednak działania pozwalające zniwelować negatywne skutki zjawisk dla społeczeństwa. Organizacja ochrony przed ww. zjawiskami obejmuje m.in.:

- utrzymanie systemów łączności radiowej w relacji gmina – KZK – PCZK, czyli systemów awaryjnych w stosunku do istniejących systemów łączności przewodowych (PSTN) oraz sieci GSM;
- alarmowanie i ostrzeganie operatorów infrastruktury o występujących lub przewidywanych zjawiskach klimatycznych w ramach procedury PRK 1;
- alarmowanie i ostrzeganie ludności poprzez środki masowego przekazu zgodnie z MZ 2;
- dystrybuowanie komunikatów ostrzegawczych i alarmowych hydrometeorologicznych na podstawie danych IMGW.

## i) Wykaz zawartych umów i porozumień

Lp.	Podmiot z którym zawarto	Zakres umów/porozumień/uzgodnień	Uwagi
1.	NZOZ Andrzej Stańczak Jaraczewo	w sprawie udzielenia pomocy medycznej poszkodowanym w wyniku masowego zagrożenia życia i zdrowia ludności	
2.	Gabinet Lekarza Rodzinnego Adam Olszewski Stara Łubianka	w sprawie udzielenia pomocy medycznej poszkodowanym w wyniku masowego zagrożenia życia i zdrowia ludności	
3.	Zakład Rolniczo – Przemysłowy „FARMUTTIL HS” Spółka Akcyjna	W sprawie wywozu i przetwarzania produktów ubocznych pochodzenia zwierzęcego	Realizacja zadania zgodnie z zgłoszonymi potrzebami na podstawie bieżącego zlecenia
4.	Podmioty świadczące usługi zimowego utrzymania dróg	W sprawie zimowego utrzymania dróg	Corocznie zawierane umowy zlecenie



## **j) Zasady oraz tryb oceniania i dokumentowania szkód**

Podstawy prawne:

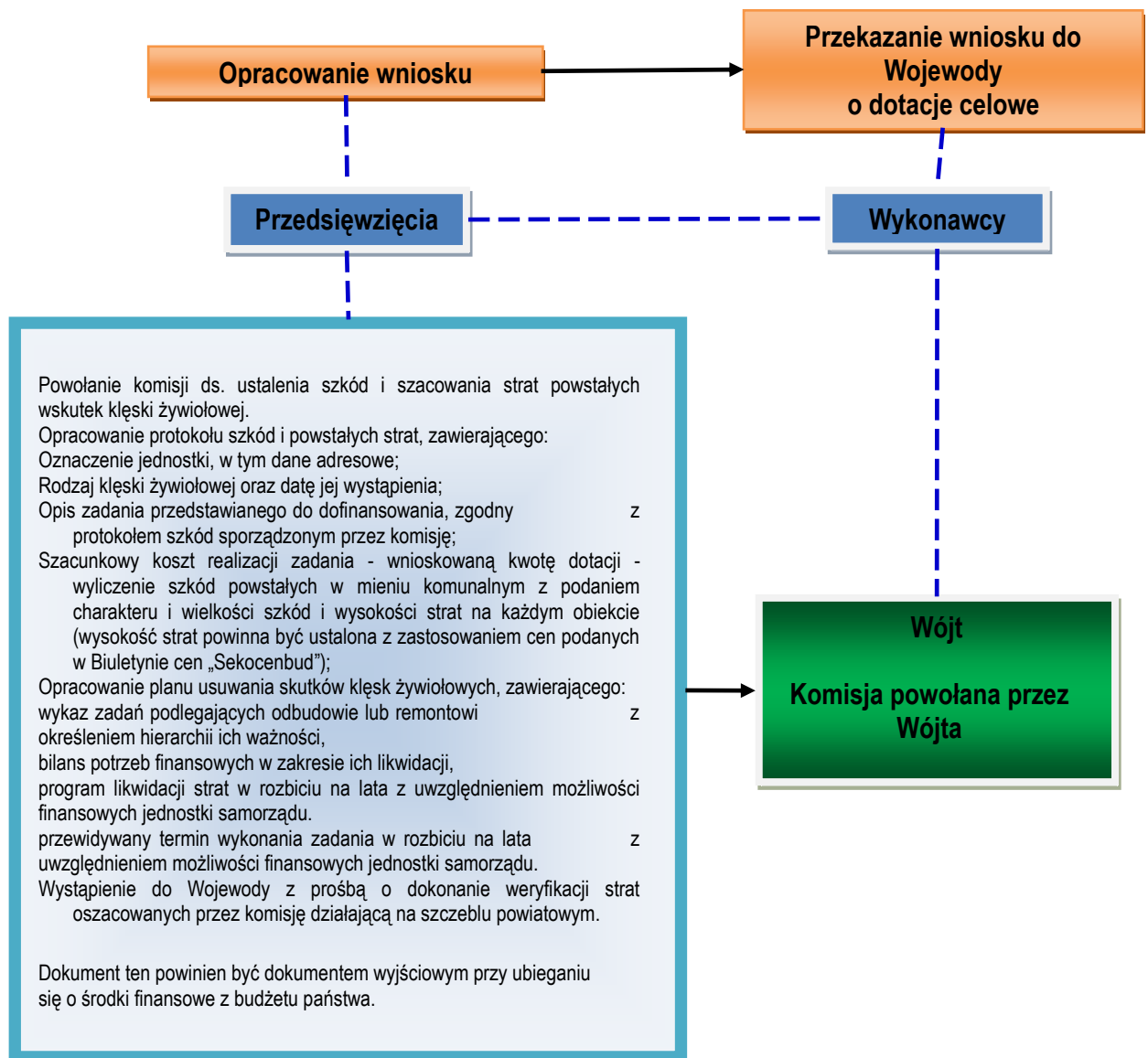
- ustawa z dnia 12 marca 2004 r. o pomocy społecznej,
- rozporządzenie Rady Ministrów z dnia 8 czerwca 1999 r. w sprawie zasad oraz trybu ustalania i wypłaty odszkodowań za szkody poniesione w związku z akcjami zwalczania klęsk żywiołowych,
- Wytyczne w sprawie zasad i trybu udzielania jednostkom samorządu terytorialnego dotacji celowych z budżetu państwa na dofinansowanie zadań własnych związanych z remontem i odbudową obiektów budowlanych zniszczonych lub uszkodzonych w wyniku zdarzeń noszących znamiona klęski żywiołowej, w tym na przeciwdziałanie skutkom takich zdarzeń w przyszłości z dnia 31 marca 2016 r.

W wypadku wystąpienia na terenie gminy Szydłowo zdarzeń o charakterze klęski żywiołowej istnieje możliwość uzyskania przez poszkodowanych pomocy w ramach obecnie obowiązujących przepisów prawnych, w zakresie poniesionych szkód:

- w infrastrukturze komunalnej,
- w rolnictwie,
- w sferze socjalno-bytowej.

Po sporządzeniu odpowiednich wniosków przez jednostkę samorządu terytorialnego, przesyła się je do Wojewody z prośbą o dokonanie ich weryfikacji. W dwa ostatnie przypadki tj. poniesione szkody w rolnictwie oraz wsparcie osób poszkodowanych w sferze socjalno-bytowej dotyczy wyłącznie samorządu terytorialnego szczebla gminnego.

Szczegółowe sposoby postępowania w w/w sytuacji przedstawiono w MZ 21 - Ocenianie i dokumentowanie szkód niniejszego Planu.



### k) Procedury uruchamiania rezerw państwowych

Zasady tworzenia, przechowywania, udostępnienia, likwidacji oraz finansowania rezerw strategicznych reguluje ustawa z dnia 29 października 2010 r. o rezerwach strategicznych.

W sytuacji kryzysowej, stwarzającej możliwość zagrożenia życia ludzkiego oraz drastycznego pogorszenia się warunków bytowych ludności lub możliwość znacznych szkód i strat materialnych, wynikających z nieprzewidzianych zdarzeń i okoliczności oraz klęsk żywiołowych i sytuacji kryzysowych w przypadku bezwzględnej potrzeby użycia rezerw państwowych Wójt będzie wnioskował o uruchomienie rezerw państwowych. Sporządzony wniosek będzie zawierał: ilość i nazwę asortymentu, cel wykorzystania danego asortymentu oraz dane podmiotu, któremu udostępnione będą państwowe rezerwy materiałowe.

Dotyczyć to może zagrożenia radiacyjnego, epidemicznego oraz podniesienia gotowości do działania szpitala.

Szczegółowe sposoby postępowania dotyczące wnioskowania o uruchomienie rezerw strategicznych przedstawiono w MZ 7.

#### **l) Wykaz infrastruktury krytycznej znajdującej się na terenie gminy.**

Stanowi odrębny dokument chroniony zgodnie z regułami ustawy z dnia 5 sierpnia 2010 r. o ochronie informacji niejawnych.

#### **m) Priorytety w zakresie ochrony oraz odtwarzania infrastruktury krytycznej**


Stanowią odrębny dokument chroniony zgodnie z regułami ustawy z dnia 5 sierpnia 2010 r. o ochronie informacji niejawnych.

- Organizacja łączności (załącznik funkcjonalny **c** do planu głównego),
- Organizacja systemu monitorowania zagrożeń, ostrzegania i alarmowania (załącznik funkcjonalny **d** do planu głównego),
- Zasady informowania ludności o zagrożeniach i sposobach postępowania na wypadek zagrożeń (załącznik funkcjonalny **e** do planu głównego),
- Organizacja ewakuacji z obszarów zagrożonych (załącznik funkcjonalny **f** do planu głównego),
- Organizacja ratownictwa, opieki medycznej i pomocy społecznej oraz pomocy psychologicznej (załącznik funkcjonalny **g** do planu głównego).

W razie konieczności wnioskuje się, na podstawie decyzji Wójta, o wsparcie sprzętem ratowniczym (worki, agregaty) znajdującym się w magazynie przeciwpowodziowym będącym w gestii Wojewody Wielkopolskiego oraz o wsparcie sprzętem ratowniczym znajdującym się w zasobach Komendy Powiatowej Państwowej Straży Pożarnej w Pile.

## 5. Arkusz uzgodnień

PLAN ZARZĄDZANIA KRYZYSOWEGO GMINY SZYDŁOWO zaopiniowano oraz uzgodniono z kierownikami jednostek organizacyjnych, w zakresie ich dotyczącym, planowanych do wykorzystania przy realizacji przedsięwzięć określonych w planie na podstawie art. 5 ust. 5 ustawy z dnia 26 kwietnia 2007 roku o zarządzaniu kryzysowym (t.j. Dz. U. z 2017 r., poz. 209 ze zm.).

<b>Kierownik jednostki organizacyjnej</b>	<b>Funkcja pełniona w Gminnym Zespole Zarządzania Kryzysowego</b>	<b>Podpis</b>
Tobiasz Wiesiołek Wójt	Szef GZZK	
 Sekretarz Gminy / Kierownik Referatu Organizacyjno - Gospodarczego	Zastępca Szefa GZZK	
Grzegorz Orłowski Komendant Miejsko-Gminnego Zarządu Związku OSP RP w Krajence	Członek GZZK	
Kierownik Posterunku Policji w Szydłowie	Członek GZZK	
Kierownik Referatu Gospodarki Komunalnej Urzędu Gminy	Członek Zespołu	
Kierownik Gminnego Ośrodka Pomocy Społecznej w Szydłowie	Członek Zespołu	
NZOZ Andrzej Stańczak Jaraczewo	-	

Państwowy Powiatowy Inspektor Sanitarny w Pile	-	
Powiatowy Lekarz Weterynarii w Pile	-	
Powiatowy Inspektor Nadzoru Budowlanego w Pile	-	
	-	

## 6. Arkusz aktualizacji

Artykuł 5 ust. 3 ustawy z dnia 26 kwietnia 2007 roku o zarządzaniu kryzysowym (t.j. Dz. U. z 2017 r., poz. 209 ze zm.) mówi, że plany zarządzania kryzysowego podlegają systematycznej aktualizacji, a cykl planowania nie może być dłuższy niż dwa lata.

Zmiany redakcyjne tj. zmiana podstawy prawnej, numerów telefonów, podpisanie nowej umowy na potrzeby zarządzania kryzysowego itp. nie wymagają ponownego druku i zatwierdzenia planu. Zmiany aktualizujące odnotowuje się w arkuszu aktualizacji.

Lp.	ZMIANA / AKTUALIZACJA	DATA	PODPIS

Lp.	ZMIANA / AKTUALIZACJA	DATA	PODPIS

Lp.	ZMIANA / AKTUALIZACJA	DATA	PODPIS



Lp.	ZMIANA / AKTUALIZACJA	DATA	PODPIS

*PLAN ZARZĄDZANIA KRYZYSOWEGO GMINY SZYDŁOWO*

*Opracował: podinsp. Jacek Rachwański*