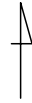
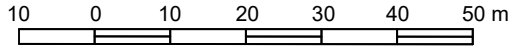


ZMIANA MIEJSCOWEGO PLANU ZAGOSPODAROWANIA PRZESTRZENNEGO GMINY SZYDŁOWO W OBRĘBIE WSI DOLASZEWO, DLA DZIAŁKI OZNACZONEJ NR EWID. 205/14

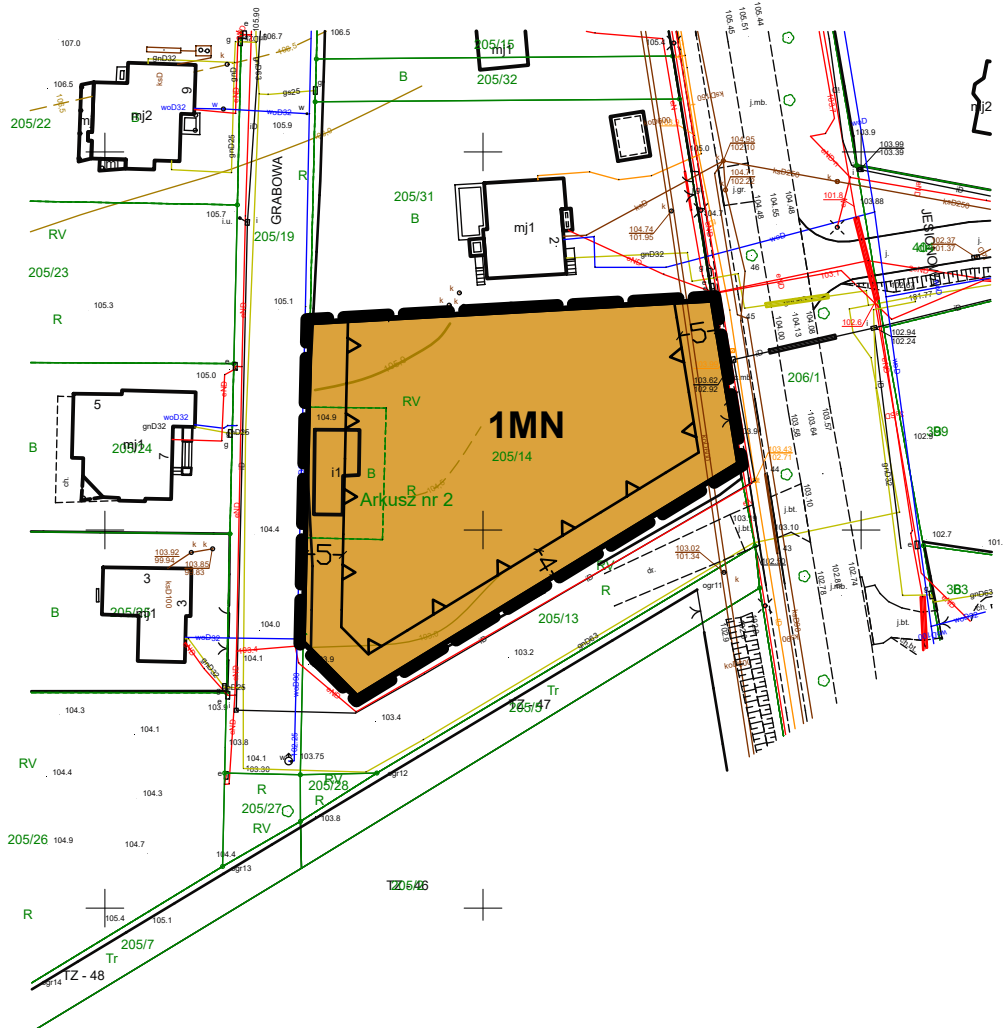
Załącznik nr 1
do Uchwały Nr
Rady Gminy Szydłowo
z dnia

SKALA 1:1000



układ współrzędnych PL2000(6)
mapa zasadnicza wydana na podstawie
licencji nr WGK.6642.1.3555.2022_3019_P
z dnia 09.08.2022 r. przez Starostę Piłskiego

406/3
B



WYRYS ZE ZMIANY STUDIUM UWARUNKOWAŃ I KIERUNKÓW ZAGOSPODAROWANIA PRZESTRZENNEGO GMINY SZYDŁOWO



skala 1:10 000

OZNACZENIA:

- GRANICA OBSZARU OBJĘTEGO ZMIANĄ MIEJSCOWEGO PLANU ZAGOSPODAROWANIA PRZESTRZENNEGO
- TERENY ZABUDOWY MIESZKANIOWEJ I ZAGRODOWEJ
- GRANICA MIEJSCOWYCH PLANÓW ZAGOSPODAROWANIA PRZESTRZENNEGO
- DROGI GMINNE
- GAZOCIĄG WYSOKIEGO CIŚNIENIA

OZNACZENIA

USTALENIA ZMIANY PLANU:

- GRANICA OBSZARU OBJĘTEGO ZMIANĄ PLANU
- LINIE ROZGRANICZAJĄCE TERENY O RÓŻNYM PRZEZNACZENIU LUB RÓŻNYCH ZASADACH ZAGOSPODAROWANIA
- NIEPRZEKRACZALNE LINIE ZABUDOWY
- MN TEREN ZABUDOWY MIESZKANIOWEJ JEDNORODZINNEJ

INFORMACJE:

- WYMIAR
- OBSZAR OBJĘTY ZMIANĄ PLANU POŁOŻONY JEST W GRANICY:
- Głównego Zbiornika Wód Podziemnych Nr 125 "Walcz - Piła"